


Program Ochrony Środowiska  
dla Gminy Lichnowy na lata 2022-2025,  
z perspektywą na lata 2026-2029



Wrzesień, 2022 r.

**Zamawiający:**

Gmina Lichnowy  
Urząd Gminy Lichnowy  
ul. Tczewska 6  
82-224 Lichnowy



**Wykonawca:**

Green Key Joanna Masiota-Tomaszewska  
ul. Wagrowska 2/207  
61-369 Poznań  
[www.greenkey.pl](http://www.greenkey.pl)

# Program Ochrony Środowiska dla Gminy Lichnowy na lata 2022-2025, z perspektywą na lata 2026-2029



**Właściciel Firmy**

mgr Joanna Masiota - Tomaszewska

**Autorzy opracowania:**

mgr Joanna Masiota - Tomaszewska  
mgr Andrzej Karkowski

## SPIS TREŚCI

I.	WSTĘP.....	7
1.1.	PRZEDMIOT I ZAKRES OPRACOWANIA.....	7
1.2.	OGÓLNA CHARAKTERYSTYKA GMINY LICHNOWY.....	8
II.	STRESZCZENIE.....	11
III.	OCENA STANU ŚRODOWISKA.....	14
3.1.	OCHRONA KLIMATU I JAKOŚCI POWIETRZA.....	14
3.1.1.	Klimat.....	14
3.1.2.	Stan jakości powietrza atmosferycznego.....	15
3.1.3.	Sieć gazowa.....	23
3.1.4.	Zaopatrzenie w ciepło.....	23
3.1.5.	Źródła energii odnawialnej.....	24
3.1.6.	Analiza SWOT – ochrona klimatu i powietrza atmosferycznego.....	25
3.1.7.	Zagadnienia horyzontalne – ochrona klimatu i powietrza atmosferycznego.....	26
3.2.	ZAGROŻENIA HAŁASEM.....	28
3.2.1.	Analiza SWOT – zagrożenia hałasem.....	30
3.2.2.	Zagadnienia horyzontalne - zagrożenie hałasem.....	31
3.3.	POLA ELEKTROENERGETYCZNE.....	31
3.3.1.	Infrastruktura elektroenergetyczna.....	31
3.3.2.	Stacje nadawcze łączności bezprzewodowej.....	32
3.3.3.	Monitoring pól elektromagnetycznych.....	32
3.3.4.	Analiza SWOT – pola elektromagnetyczne.....	34
3.3.5.	Zagadnienia horyzontalne – pola elektromagnetyczne.....	35
3.4.	GOSPODAROWANIE WODAMI.....	36
3.4.1.	Wody powierzchniowe.....	36
3.4.2.	Monitoring wód powierzchniowych.....	38
3.4.3.	Wody podziemne.....	41
3.4.4.	Jednolite części wód powierzchniowych oraz wody podziemne wrażliwe na zanieczyszczenie związkami azotu ze źródeł rolniczych.....	43
3.4.5.	Monitoring wód podziemnych.....	43
3.4.6.	Zagrożenia powodziowe.....	45
3.4.7.	Melioracje wodne i mała retencja.....	47
3.4.8.	Zagrożenia suszą.....	48
3.4.9.	Analiza SWOT – gospodarowanie wodami.....	48
3.4.10.	Zagadnienia horyzontalne – gospodarowanie wodami.....	49
3.5.	GOSPODARKA WODNO-ŚCIEKOWA.....	50
3.5.1.	Zaopatrzenie w wodę.....	50
3.5.2.	Jakość wód ujmowanych i przeznaczonych do zaopatrzenia mieszkańców do celów bytowych.....	51
3.5.3.	Gospodarka ściekowa.....	52
3.5.4.	Systemy indywidualne gospodarki ściekowej.....	53
3.5.5.	Analiza SWOT – gospodarka wodno – ściekowa.....	53
3.5.6.	Zagadnienia horyzontalne – gospodarka wodno-ściekowa.....	54
3.6.	ZASOBY GEOLOGICZNE.....	55
3.6.1.	Geologia i ukształtowanie terenu.....	55
3.6.2.	Regionalizacja fizycznogeograficzna i rzeźba terenu.....	57
3.6.3.	Zasoby surowców mineralnych i zagrożenia powierzchni ziemi.....	57
3.6.4.	Analiza SWOT – zasoby geologiczne.....	59
3.6.5.	Zagadnienia horyzontalne – zasoby powierzchni ziemi.....	60
3.7.	GLEBY.....	60
3.7.1.	Pokrywa glebowa obszaru.....	60
3.7.2.	Monitoring gleb.....	61
3.7.3.	Analiza SWOT – gleby.....	66

3.7.4.	Zagadnienia horyzontalne – gleby.....	66
3.8.	GOSPODARKA ODPADAMI I ZAPOBIEGANIE POWSTAWANIU ODPADÓW .....	67
3.8.1.	Analiza gminnego systemu gospodarki odpadami .....	67
3.8.2.	Instalacje gospodarowania odpadami .....	73
3.8.3.	Analiza SWOT – gospodarka odpadami i zapobieganie powstawaniu odpadów... ..	74
3.8.4.	Zagadnienia horyzontalne – gospodarka odpadami i zapobieganie powstawaniu odpadów .....	75
3.9.	ZASOBY PRZYRODNICZE .....	76
3.9.1.	Świat roślin i zwierząt.....	76
3.9.2.	Obszary chronione i cenne przyrodniczo.....	78
3.9.2.1.	Obszar Natura 2000.....	80
3.9.2.2.	Obszary chronionego krajobrazu .....	82
3.9.2.3.	Pomnik przyrody .....	84
3.9.3.	Ochrona gatunkowa.....	85
3.9.4.	Zagrożenia dla zasobów przyrodniczych .....	85
3.9.5.	Analiza SWOT – zasoby przyrodnicze .....	87
3.9.6.	Zagadnienia horyzontalne – zasoby przyrodnicze.....	88
3.10.	ZAGROŻENIA POWAŻNYMI AWARIAMI.....	90
1.10.1.	ZAnaliza SWOT – zagrożenie poważnymi awariami.....	91
1.10.2.	Zagadnienia horyzontalne – zagrożenie poważnymi awariami .....	91
3.11.	SYNTETYCZNY OPIS REALIZACJI DOTYCZĄCYCH PROGRAMU OCHRONY ŚRODOWISKA.....	93
3.12.	SYNTETYCZNY OPIS UWARUNKOWAŃ WEWNĘTRZNYCH I ZEWNĘTRZNYCH MAJĄCYCH WPŁYW NA ŚRODOWISKO PRZYRODNICZE GMINY LICHNOWY.....	95
IV.	CELE PROGRAMU OCHRONY ŚRODOWISKA, ZADANIA I ICH FINANSOWANIE .....	97
4.1.	WPROWADZENIE .....	97
4.1.1.	Dokumenty międzynarodowe.....	98
4.1.2.	Dokumenty krajowe .....	99
4.1.3.	Dokumenty wojewódzkie .....	99
4.1.4.	Dokumenty lokalne .....	104
4.2.	STRATEGIA OCHRONY ŚRODOWISKA DLA GMINY LICHNOWY .....	106
V.	HARMONOGRAM REALIZACYJNY PROGRAMU OCHRONY ŚRODOWISKA .....	112
5.1.	ZADANIA WŁASNE PRZEWIDZIANE DO REALIZACJI .....	112
5.2.	ZADANIA KOORDYNOWANE PRZEWIDZIANE DO REALIZACJI.....	115
VI.	SYSTEM REALIZACJI PROGRAMU OCHRONY ŚRODOWISKA .....	118
6.1.	PRZEGLĄD ŹRÓDEŁ FINANSOWANIA.....	118
6.2.	ZARZĄDZANIE PROGRAMEM OCHRONY ŚRODOWISKA ORAZ WSPÓŁPRACA Z INTERESARIUSZAMI .....	119
6.3.	MONITOROWANIE PROGRAMU OCHRONY ŚRODOWISKA .....	121
	WYKORZYSTANE MATERIAŁY I OPRACOWANIA .....	122
	SPIS TABEL .....	123
	SPIS RYCIN .....	124

**Wykaz skrótów:**

B(a)P – benzo(a)piren,

BDO – Baza danych o produktach i opakowaniach oraz gospodarce odpadami,

BZT<sub>5</sub> – Biochemiczne zapotrzebowanie tlenu (BZTn) – umowny wskaźnik określający biochemiczne zapotrzebowanie tlenu, czyli ilość tlenu wymaganą do utlenienia związków organicznych przez mikroorganizmy (bakterie aerobowe) w ciągu 5 dób,

ChZT – chemiczne zapotrzebowanie tlenu,

Dz. U. – Dziennik Urzędowy,

CEEB - Centralna Ewidencja Emisyjności Budynków,

FDS – Fundusz Dróg Samorządowych,

GDDKiA – Generalna Dyrekcja Dróg Krajowych i Autostrad,

GIOŚ – Główny Inspektor Ochrony Środowiska,

GUS – Główny Urząd Statystyczny,

GZWP – Główny Zbiornik Wód Podziemnych,

IMGW – Instytut Meteorologii i Gospodarki Wodnej,

ISOK – Informatyczny System Osłony Kraju,

JCW – Jednolita Część Wód,

JCWP – Jednolita Część Wód Powierzchniowych,

JST – Jednostka Samorządu Terytorialnego (np. gmina),

JCWpd – Jednolite Części Wód Podziemnych,

KZGW – Krajowy Zarząd Gospodarki Wodnej,

MPZP – miejscowy plan zagospodarowania przestrzennego,

M-06 – Sprawozdanie o wodociągach, kanalizacji i wywozie nieczystości ciekłych gromadzonych w zbiornikach bezodpływowych,

NFOŚiGW – Narodowy Fundusz Ochrony Środowiska i Gospodarki Wodnej,

N - azot ogólny,

NH<sub>4</sub> – amon,

NO<sub>x</sub> - tlenki azotu w spalinach samochodowych,

OS-5 – Sprawozdanie z oczyszczalni ścieków gminnych i wiejskich,

OSChR – Okręgowa Stacja Chemiczno – Rolnicza,

OSN – Obszary szczególnie narażone na zagrożenia azotanami pochodzenia rolniczego,

OSO – obszary specjalnej ochrony ptaków,

OSP – ochotnicza straż pożarna,

OZE – Odnawialne Źródła Energii,

PGW Wody Polskie – Państwowe Gospodarstwo Wodne Wody Polskie,

PLB, PLH – krajowe Obszary Specjalnej Ochrony Ptaków otrzymały kod zaczynający się od liter PLB, gdzie „PL” oznacza że teren znajduje się w Polsce, natomiast „B” po angielsku „birds” oznacza ptaki. Polskie Specjalne Obszary Ochrony Siedlisk posiadają natomiast kod PLH gdzie „H” po angielsku „habitat” oznacza siedlisko.

ppk – punkt pomiarowo – kontrolny,

PPD, PSD – poniżej stanu dobrego (jakość wód),

PSZOK - Punkt Selektywnej Zbiórki Odpadów Komunalnych,

P - fosfor ogólny,

*PM 10 – cząstki pyłu zawieszonego o średnicy do 10 μm,*  
*PM 2,5 – cząstki pyłu zawieszonego o średnicy do 2,5 μm,*  
*PEM – pola elektromagnetyczne,*  
*PIG-PIB - Państwowy Instytut Geologiczny – Państwowy Instytut Badawczy,*  
*PKD – Polska Klasyfikacja Działalności,*  
*POIS – Program Operacyjny Infrastruktura i Środowisko,*  
*POP – Program Ochrony Powietrza,*  
*PSSE – Powiatowa Stacja Sanitarno-Epidemiologiczna,*  
*PSG – Polska Spółka Gazownictwa Sp. z o.o.,*  
*PSH – Państwowa Służba Hydrologiczna,*  
*PSP – Państwowa Straż Pożarna,*  
*RLM – równoważna liczba mieszkańców,*  
*RIPOK – Regionalna Instalacja Przetwarzania Odpadów Komunalnych (obecnie instalacja komunalna),*  
*RPO – Regionalny Program Operacyjny Województwa Pomorskiego,*  
*RZGW – Regionalny Zarząd Gospodarki Wodnej,*  
*SOO – specjalne obszary ochrony siedlisk,*  
*SO<sub>2</sub> – dwutlenek siarki,*  
*SWOT – technika analityczna SWOT polega na posegregowaniu posiadanych informacji o danej sprawie na cztery grupy (cztery kategorie czynników strategicznych): S (Strengths) – mocne strony, W (Weaknesses) – słabe strony, O (Opportunities) – szanse, T (Threats) – zagrożenia,*  
*SUW – Stacja Uzdatniania Wody,*  
*UE – Unia Europejska,*  
*UKE – Urząd Komunikacji Elektronicznej,*  
*WFOŚiGW – Wojewódzki Fundusz Ochrony Środowiska i Gospodarki Wodnej w Toruniu,*  
*WIOŚ – Wojewódzka Inspekcja Ochrony Środowiska w Gdańsku,*  
*ZDR – Zakład Dużego Ryzyka (wystąpienia poważnej awarii przemysłowej),*  
*ZIT – Zintegrowane Inwestycje Terytorialne,*  
*ZZR – Zakład Zwiększonego Ryzyka (wystąpienia poważnej awarii przemysłowej).*

## I. WSTĘP

### 1.1. PRZEDMIOT I ZAKRES OPRACOWANIA

Przedmiotem opracowania jest Program Ochrony Środowiska (zwany dalej Programem) dla Gminy Lichnowy na lata 2022-2025, z perspektywą na lata 2026-2029.

Dotychczas obowiązywała „Aktualizacja Programu Ochrony Środowiska dla Gminy Lichnowy na lata 2014-2017 z perspektywą na lata 2018-2021” przyjęta jako załącznik do Uchwały Nr LV/393/2014 Rady Gminy Lichnowy z dnia 30 października 2014 r.

W związku z upływem okresu dotychczas obowiązującego Programu zaszła konieczność opracowania tego strategicznego dokumentu, na nową perspektywę czasową, zgodnie z obecnie obowiązującymi dokumentami strategicznymi i operacyjnymi. Dokument został zrealizowany we współpracy Gminy Lichnowy oraz firmy Green Key Joanna Masiota – Tomaszewska, na podstawie zawartej umowy.

Polityka ochrony środowiska jest prowadzona na podstawie strategii rozwoju, programów i dokumentów programowych, o których mowa w ustawie z dnia 6 grudnia 2006 r. o zasadach prowadzenia polityki rozwoju. Programy ochrony środowiska są wymagany dokumentem, zgodnie z art. 14 ust. 2 ustawy z dnia 27 kwietnia 2001 r. Prawo ochrony środowiska, stanowiącym, że „*Polityka ochrony środowiska jest prowadzona również za pomocą wojewódzkich, powiatowych i gminnych programów ochrony środowiska*”. W tym przypadku za opracowanie gminnego programu ochrony środowiska odpowiada Wójt Gminy Lichnowy.

Opracowanie Programu pozwala na przeanalizowanie zmian jakie zaszły w środowisku przyrodniczym w porównaniu z poprzednimi latami oraz uzupełnienie zadań, których realizacja przyczyni się do ochrony środowiska Gminy Lichnowy, utrzymania stanu środowiska na dobrym poziomie, o ile taki wynika z badań monitoringu środowiska oraz kontynuowania działań, które zmierzają do jego poprawy, w sektorach, gdzie standardy jakości środowiska są przekraczane.

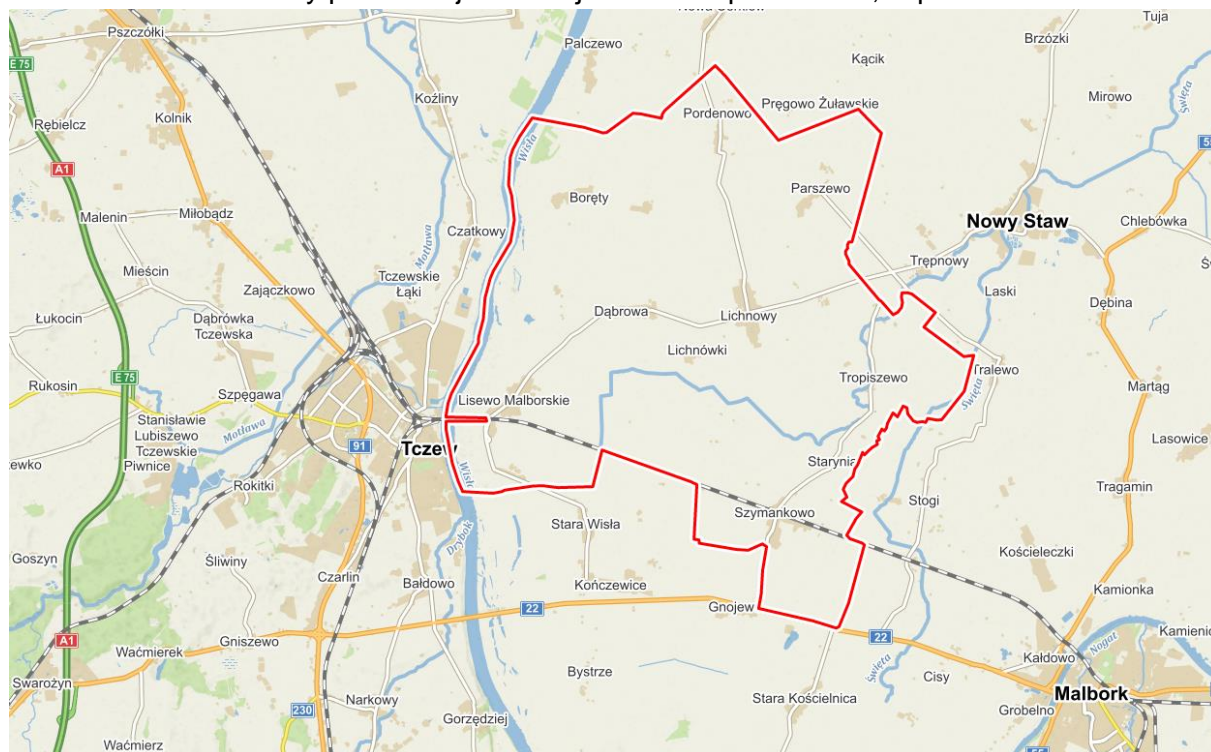
Niniejszy dokument opiera się na dostępnej bazie danych m.in.: Głównego Urzędu Statystycznego, Głównego Inspektoratu Ochrony Środowiska, Wojewódzkiego Inspektoratu Ochrony Środowiska w Gdańsku, Urzędu Marszałkowskiego Województwa Pomorskiego, Starostwa Powiatowego w Malborku i Urzędu Gminy Lichnowy.

Przy opracowaniu Programu wykorzystano materiały i informacje uzyskane także od jednostek działających na omawianym terenie oraz na obszarze województwa pomorskiego, powiatu malborskiego i opisywanej gminy (zarządcy dróg, eksploatorów sieci infrastruktury, zarządców instalacji).

Niniejszy dokument spełnia wymogi „Wytycznych do opracowania wojewódzkich, powiatowych i gminnych programów ochrony środowiska opracowanych przez Ministerstwo Środowiska opublikowanych we wrześniu 2015 r.”

## 1.2. OGÓLNA CHARAKTERYSTYKA GMINY LICHNOWY

Gmina Lichnowy położona jest w województwie pomorskim, w powiecie malborskim.



**Ryc. 1. Mapa Gminy Lichnowy i okolic**

Źródło: [www.mapy.cz](http://www.mapy.cz)

Jako jednostka administracyjna graniczy z gminami:

- na zachodzie – z Gminami Suchy Dąb i Tczew oraz Miastem Tczew,
- na północy – z Gminą Ostaszewo,
- na wschodzie i północnym - wschodzie – z Gminą Nowy Staw,
- na południu - z Gminami Miłoradz i Malbork.

Na koniec roku 2020 liczba ludności zamieszkująca Gminę Lichnowy wynosiła 4 618 osób (według GUS, stan na 31.12.2020 r.). Biorąc pod uwagę dane wieloletnie obserwuje się stopniowy spadek liczby ludności.

Powierzchnia Gminy Lichnowy wynosi 8 891 ha.

Szczegółowe informacje prezentujące powierzchnię i udział poszczególnych typów użytkowania gruntów przedstawiono w tabeli. Dominują grunty rolne, których udział w ogólnej powierzchni stanowi 91,8 %. Tereny zabudowane i zurbanizowane zajmują prawie 4,2 % ogólnej powierzchni. Około 0,9 % zajmują grunty leśne. Szczegóły w tym zakresie przedstawiono w tabeli.

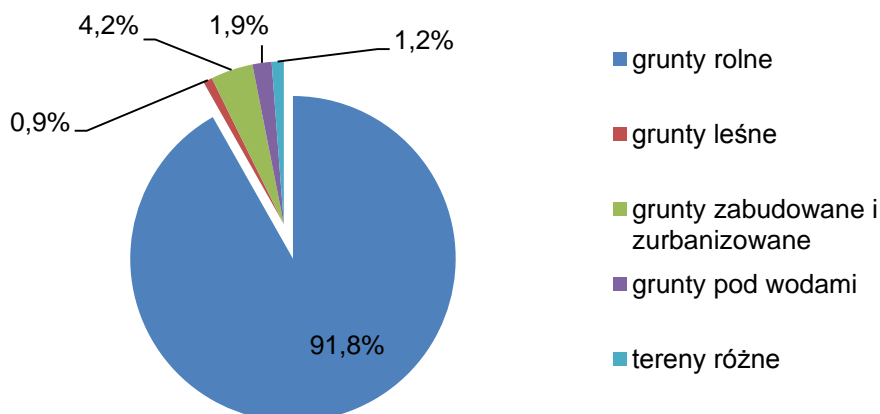


**Tabela 1. Struktura użytkowania gruntów Gminy Lichnowy**

Wyszczególnienie użytkowania gruntów		Powierzchnia (ha)	Udział (%)
GRUNTY ROLNE	UŻYTKI ROLNE, w tym:	8 118,994	91,6
	grunty orne	7 168,8556	80,9
	sady	14,4776	0,2
	łąki trwałe	129,7022	1,5
	pastwiska trwałe	389,0242	4,4
	grunty rolne zabudowane	195,1497	2,2
	grunty pod rowami	161,1317	1,8
	grunty zadrzewione i zakrzewione	60,653	0,7
	NIEUŻYTKI	15,1549	0,2
	<b>RAZEM</b>	<b>8 134,1489</b>	<b>91,8</b>
GRUNTY LEŚNE	las	47,9395	0,5
	grunty zadrzewione i zakrzewione	34,5837	0,4
	<b>RAZEM</b>	<b>82,5232</b>	<b>0,9</b>
GRUNTY ZABUDOWANE I ZURBANIZOWANE	tereny mieszkaniowe	37,7076	0,4
	tereny przemysłowe	1,0055	<0,1
	inne tereny zabudowane	5,3003	0,1
	zurbanizowane tereny niezabudowane lub w trakcie zabudowy	1,1319	<0,1
	tereny rekreacyjno - wypoczynkowe	8,8709	0,1
	drogi	248,2896	2,8
	tereny kolejowe	73,5709	0,8
	grunty przeznaczone pod budowę dróg publicznych lub linii kolejowych	0,0119	<0,1
	<b>RAZEM</b>	<b>375,8886</b>	<b>4,2</b>
GRUNTY POD WODAMI POWIERZCHNIOWYMI	pod wodami płynącymi	168,8758	1,9
	pod wodami stojącymi	0	0,0
	<b>RAZEM</b>	<b>168,8758</b>	<b>1,9</b>
TERENY RÓŻNE		102,8300	1,2
<b>ŁĄCZNA POWIERZCHNIA GEODEZYJNA GRUNTÓW</b>		<b>8 864,2665</b>	<b>100</b>

Źródło: opracowanie własne na podstawie danych pozyskanych ze Starostwa Powiatowego w Malborku

Strukturę użytkowania gruntów Gminy Lichnowy przedstawiono na rycinie.



**Ryc. 2. Struktura użytkowania gruntów Gminy Lichnowy**

Źródło: opracowanie własne na podstawie danych Starosty Malborskiego

Gmina ma charakter rolniczy. Główne kierunki upraw gospodarstw indywidualnych to przede wszystkim zboża. Mniejszą powierzchnię zajmują uprawy buraków cukrowych, rzepaku czy ziemniaków.

Wśród pogłowia dużych zwierząt gospodarskich w gospodarstwach rolnych na terenie Gminy Lichnowy istotną rolę odgrywa hodowla bydła i trzody chlewnej. Występuje też chów drobiu.

Gospodarstwa rolne na terenie Gminy są rozdrobnione, co wpływa na towarowość produkcji rolnej oraz zwiększa pracochłonność produkcji.

Potencjał Gminy Lichnowy opiera się na uzupełniających się wzajemnie walorach środowiska przyrodniczego oraz kulturowego. Tereny te są podstawą rozwoju turystyki krajoznawczej, rekreacyjnej i wypoczynkowej. Z przyrodniczego punktu widzenia najistotniejsze znaczenie ma położenie w obrębie Żuław Wiślanych oraz występowanie form ochrony przyrody, takich jak obszar Natura 2000 czy obszar chronionego krajobrazu. Tereny te posiadają także wysokie walory turystyczne ze względu na liczne zachowane do dzisiaj zabytki.

Najważniejszymi zabytkami są kościół pw. św. Urszuli w Lichnowach, pochodzący z 1350 roku oraz kościół pw. św. Mikołaja w Lisewie Malborskim z 1316 roku. Kościół w Lichnowach to budowla wykonana w stylu gotyckim - jeden z najstarszych i najlepiej zachowanych takich zabytków na Pomorzu Gdańskim. Wśród licznych zabytków Lisewa znajduje się także zespół zabudowań i urządzeń kolejowych z początku XX w., zespół strażnicy wodnej, zespół zabudowań dawnego folwarku żuławskiego oraz teren dawnych umocnień ziemnych, stanowiących zabytek archeologiczny. W Gminie Lichnowy można zauważyć oryginalną żuławską tradycję osadniczą, ekspozycje panoramy wsi szczególnie z widokiem na kościół w Lichnowach.

Przez obszar Gminy przebiega znakowany „Nadwiślański” szlak turystyki pieszej biegnący wzdłuż wału przeciwpowodziowego rzeki Wisły.

Gmina Lichnowy, wykorzystując swój rolniczy charakter, powinna rozwijać szeroko rozumianą agroturystykę. Najważniejsze obiekty zabytkowe na terenie gminy:

- Kościół parafialny p.w. Św. Mikołaja w Lisewie,
- Kościół parafialny p.w. Św. Urszuli w Lichnowach,
- Kościół parafialny p.w. Św. Katarzyny w Borętach,
- ruiny kościoła p.w. Św. Katarzyny wraz z otaczającym cmentarzem w Borętach,

- zespół dworsko-parkowy z folwarkiem (dwór, budynek mieszkalny przy ul. 10 Marca 46, spichlerz, zespół 4 budynków folwarcznych, park) w Lisewie,
- domy w Lichnowach i Pordenowie.

Na terenie Gminy Lichnowy występują formy ochrony przyrody opisane w dalszej części niniejszego dokumentu: Środkowożuławski Obszar Chronionego Krajobrazu, Obszary Natura 2000 Dolina Dolnej Wisły i pomniki przyrody.

Biorąc pod uwagę dane Głównego Urzędu Statystycznego (stan na 31.12.2020 r.) dotyczące zarejestrowanych podmiotów gospodarczych, na terenie opisywanego terenu działało 295 podmiotów gospodarki narodowej, z czego 11 w sektorze publicznym. Dominują jednak małe zakłady handlowe, produkcyjne i usługowe.

Zmiany w strukturze demograficznej ludności obszaru prowadzą do konieczności podejmowania działań w zakresie rozwoju infrastruktury społecznej i technicznej poprzez: przygotowywanie terenów pod zabudowę mieszkaniową, rozbudowę lub modernizację sieci komunikacyjnej, sieci handlowej, infrastruktury łączności, edukacji, związanej z rekreacją itp.

Podstawowym dokumentem, który ukierunkował politykę rozwoju przestrzennego Gminy Lichnowy jest „Studium uwarunkowań i kierunków zagospodarowania przestrzennego Gminy Lichnowy”.

## II. STRESZCZENIE

Przedmiotem opracowania jest Program Ochrony Środowiska dla Gminy Lichnowy na lata 2022-2025, z perspektywą na lata 2026-2029.

W związku z utratą aktualności dotychczas obowiązującej „Aktualizacji Programu Ochrony Środowiska dla Gminy Lichnowy na lata 2014-2017 z perspektywą na lata 2018-2021” konieczne stało się przygotowanie nowego dokumentu określającego obecny stan środowiska i infrastruktury na terenie Gminy Lichnowy, a także uwzględniającego nowe ramy prawne i finansowe.

Opisywany obszar to gmina wiejska położona w powiecie malborskim. Wg GUS mieszka tu 4 618 osób.

O rolniczym charakterze opisywanej jednostki terytorialnej może świadczyć wysoki udział gruntów rolnych (91,8 % powierzchni). Jednak ze względu na bliskość Tczewa i Malborka, walory przyrodnicze i kulturowe, a także niski stopień przekształceń środowiska ważnym elementem rozwoju opisywanego obszaru jest turystyka i funkcje rekreacyjne.

Istotnym problemem jest tzw. niska emisja czyli ogół zanieczyszczeń powstających przy spalaniu surowców w piecach centralnego ogrzewania i innych źródłach indywidualnych. Surowcami są głównie węgiel kamienny i drewno powodujące emisję dużej ilości pyłów zawieszonych i benzo(a)pirenu. Powoli rośnie znaczenie gazu ziemnego i energii odnawialnej (np. panele fotowoltaiczne). Gmina udziela dotacji na inwestycje ekologiczne, np. wymianę pieców i instalacje OZE.

W celu ograniczenia hałasu niezbędna jest realizacja modernizacji dróg połączona z budową i modernizacją infrastruktury dla pieszych i rowerzystów. Wskazany jest rozwój i promocja transportu zbiorowego, a także inwestycje w infrastrukturę.

Na opisywanym terenie występują źródła promieniowania elektromagnetycznego np. linie elektroenergetyczne i stacje nadawcze łączności bezprzewodowej. Jednak biorąc

pod uwagę wyniki badań jakie prowadził GIOŚ i WIOŚ nie ma zagrożenia dla zdrowia mieszkańców ze strony PEM.

Gmina Lichnowy leży w obszarze dorzecza Wisły, w regionie wodnym Dolnej Wisły. Omawiany obszar odwadniany jest przez szereg cieków. Zachodnią granicę gminy stanowi Wisła. Nie występują natomiast jeziora. Gmina znajduje się w zasięgu Jednolitych Części Wód Podziemnych o numerach 15, 16 i 29. W niniejszym programie przedstawiono charakterystykę i ocenę stanu wód powierzchniowych i podziemnych. Na uwagę celem podjęcia odpowiednich działań zasługuje zła jakość wód powierzchniowych.

Wg dostępnych badań za 2019 r. wszystkie Jednolite Części Wód Podziemnych (JCWPd) obejmujące gminę były w dobrym stanie chemicznym i ilościowym.

Gmina Lichnowy położona jest poza zasięgiem Głównych Zbiorników Wód Podziemnych (GZWP).

Biorąc pod uwagę postępujące zmiany klimatu należy zwiększyć działania na rzecz ochrony przed następującymi po sobie długimi okresami suszy i intensywnymi opadami. Gmina jest zagrożona podtopieniami, powodzią lub suszą.

Część zadań z zakresu gospodarki wodociągowej i kanalizacyjnej powierzono Spółce Centralny Wodociąg Żuławski Sp. z o. o. z siedzibą w Nowym Dworze Gdańskim. Realizowane zadania zmierzają do pełnego zwodociągowania gminy. Funkcjonujące ujęcia wód są na bieżąco modernizowane dzięki czemu woda dostarczana siecią wodociągową jest dobrej jakości. W przypadku krótkotrwałych przekroczeń podejmowane są skuteczne działania naprawcze.

Sieć kanalizacji sanitarnej obejmuje głównie zwartą zabudowę miejscowości, skąd ścieki trafiają do komunalnej oczyszczalni ścieków w Malborku. Nieruchomości korzystają ze zbiorników bezodpływowych oraz przydomowych oczyszczalni ścieków. Gmina dotuje budowę przydomowych oczyszczalni ścieków.

Na terenie Gminy Lichnowy nie prowadzi się eksploatacji surowców mineralnych. W Programie zawarto odpowiednie zapisy dotyczące konieczności prawidłowego planowania zagospodarowania złóż oraz rekultywacji jeśli wystąpiłaby taka potrzeba.

Gmina Lichnowy jest terenem pozbawionym dużych różnic terenu, ze względu na położenie na Żuławach Wiślanych.

Gleby opisywanej gminy są użytkowane rolniczo, a szczegółowe badania dotyczące jakości i zasobności gleb w makroelementy wykonuje m.in. Okręgowa Stacja Chemiczno-Rolnicza w Gdańsku. Natomiast Pomorski Ośrodek Doradztwa Rolniczego prowadzi szkolenia dla rolników w zakresie prawidłowego nawożenia i stosowania środków ochrony roślin.

Gmina rozwija system gospodarowania odpadami komunalnymi. Prowadzona jest selektywna zbiórka odpadów komunalnych „u źródła” na terenie nieruchomości, wspomagana dzięki mechaniczno – biologicznemu przetwarzaniu w instalacji regionalnej, gdzie część surowców pozyskuje się ze zmieszanych odpadów komunalnych. Funkcjonuje PSZOK. Gmina wspomaga mieszkańców w zakresie unieszkodliwiania wyrobów zawierających azbest.

Kontrole w zakresie właściwego korzystania ze środowiska prowadzą różne podmioty wg swoich kompetencji, w tym Wojewódzki Inspektor Ochrony Środowiska w Gdańsku. Nad bezpieczeństwem ludzi i środowiska czuwa Państwowa Straż Pożarna, z pomocą Ochotniczych Straży Pożarnych.

Gmina Lichnowy znajduje się w zasięgu Nadleśnictwa Elbląg. Lesistość jest bardzo niska i wynosi 0,6 %. Przez opisywany obszar przebiega korytarz ekologiczny.

Ustawa z dnia 16.04.2004 r. o ochronie przyrody (t.j. Dz. U. z 2022 r. poz.916) przedstawia formy ochrony przyrody, którymi na terenie Gminy Lichnowy są:

- a. Obszar Natura 2000 Dolina Dolnej Wisły PLB040003.
- b. Środkowożuławski Obszar Chronionego Krajobrazu.
- c. Pomniki przyrody, którymi są drzewa i grupa drzew.

Na terenie Gminy Lichnowy nie występują zakłady dużego lub zwiększonego wystąpienia poważnej awarii przemysłowej. Nie występują szczególne zagrożenia dla środowiska z uwagi na brak zakładów szczególnie uciążliwych.

Na bazie przeprowadzonej analizy dokonano wskazania najważniejszych problemów i zadań na najbliższe lata. Wskazano przede wszystkim na potrzebę poprawy jakości powietrza poprzez termomodernizację budynków, wymianę źródeł ich ogrzewania, rozwój odnawialnych źródeł energii. Istotnie na jakość powietrza wpłyną też inwestycje w zakresie modernizacji dróg, rozbudowy infrastruktury rowerowej, rozwoju transportu publicznego. Wskazano również na potrzebę ochrony wód poprzez rozbudowę sieci wodno – kanalizacyjnej, budowę przydomowych oczyszczalni ścieków, kontrolę zbiorników bezodpływowych jako potencjalnych źródeł zanieczyszczeń wód. Niezbędne jest doskonalenie systemu zbierania odpadów. W odniesieniu do zagrożenia hałasem i polami elektromagnetycznymi podkreślono potrzebę właściwego planowania przestrzennego. Zaplanowano rozwój i pielęgnację terenów czynnych biologicznie i form ochrony przyrody, w tym ich inwentaryzację.

Zadanie zarządzania realizacją założeń tego dokumentu będzie pełnił Wójt Gminy Lichnowy. Natomiast całościowe zarządzanie środowiskiem w jednostce dotyczyć będzie kilku szczebli. Oprócz szczebla gminnego jest jeszcze poziom powiatowy, wojewódzki oraz jednostek organizacyjnych, obejmujących działania podejmowane przez podmioty gospodarcze korzystające ze środowiska.

W procesie wdrażania Programu ważna jest kontrola przebiegu tego procesu oraz ocena stopnia realizacji zadań w nim wyznaczonych z punktu widzenia osiągnięcia założonych celów. Dlatego zaproponowano szereg wskaźników monitoringu dla których podano wartość bazową oraz stan oczekiwany.

Należy kontynuować edukację ekologiczną. Ważne jest także, aby podejmować działania wspólnie z innymi jednostkami w zakresie ochrony środowiska, gospodarki odpadami i infrastruktury komunalnej. Współpraca pozwolić będzie na osiągnięcie szerszych celów, pozyskanie większych środków finansowych na inwestycje.

Program oparty więc został o postanowienia wynikające z dokumentów strategicznych, koncepcji i innych opracowań krajowych, wojewódzkich i powiatowych i lokalnych, z uwzględnieniem wymogów wynikających z obowiązujących przepisów.

W każdym z tych dokumentów znajduje się szereg zapisów, które były bazą dla potrzeb opracowania celów oraz kierunków działań niniejszego Programu.

Niniejszy dokument należy oceniać pod względem wykonania w terminie co dwa lata. Pomocne w tym zakresie będą przedstawione wskaźniki monitoringu.

### III. OCENA STANU ŚRODOWISKA

Zgodnie z wytycznymi do opracowania wojewódzkich, powiatowych i gminnych programów ochrony środowiska (Ministerstwo Środowiska, wrzesień 2015 r.) niniejszy Program opracowany został z uwzględnieniem 10 obszarów interwencji.

#### 3.1. OCHRONA KLIMATU I JAKOŚCI POWIETRZA

##### 3.1.1. Klimat

Zgodnie z podziałem Polski na regiony klimatyczne Wosia (1999) obszar Gminy Lichnowy położony jest w Regionie Dolnej Wisły (IV).

Warunki klimatyczne analizowanej jednostki są typowe dla obszaru Żuław Wiślanych. Wynikają zarówno z cyrkulacji atmosferycznej jak i oddziaływania wymiany energetycznej na styku ląd – powietrze. Jesienią i zimą dominują wpływy morskie, natomiast wiosną i latem kontynentalne masy powietrza. Równinne ukształtowanie terenu umożliwiające swobodny przepływ powietrza sprzyja występowaniu dużych rocznych amplitud temperatur.

W obrębie równiny deltowej obserwuje się często zjawisko inwersji termicznej, wywołane soplewem chłodnego powietrza znad sąsiadujących od wschodu i zachodu z terenem Żuław wysoczyzn. Zdecydowanie przeważają wiatry południowe, południowo-zachodnie i zachodnie. Typowym zjawiskiem jest występowanie silnych wiatrów.

Średni opad roczny dla posterunku Lisewo dla wielolecia (1961 - 2000) wynosi 524 mm. W rozkładzie sezonowym występuje przewaga opadów półroczna letniego nad zimowym.

Z racji położenia Gminy, a także z uwagi na przeważający, rolniczy charakter użytkowania przestrzeni, większość jej obszaru odznacza się dobrym przewietrzaniem, znacznym nasłonecznieniem. Mniejszym nasłonecznieniem charakteryzują się tereny zalesione lub zadrzewione. W podmokłych zagłębieniach, w sąsiedztwie rzek i lasów (zwłaszcza liściastych i mieszanych) występuje większa wilgotność.

Biorąc pod uwagę tematykę zmian klimatu, w kolejnych latach nie można wykluczyć ich negatywnych skutków. Możliwe jest występowanie długotrwałych susz naprzemiennie z okresami o nasilonych opadach powodujących ryzyko podtopień i powodzi, a także niekorzystne zmiany warunków hydrologicznych czy istotne wahania poziomu wód gruntowych. Należy brać pod uwagę występowanie silnych wiatrów, incydentalnych trąb powietrznych, silnych wyładowań atmosferycznych z gwałtownymi opadami deszczu lub gradu. Zmiany klimatu mogą istotnie wpływać na rolnictwo, w tym na długość okresu wegetacyjnego, który będzie się zwiększał.

Krajowa polityka adaptacyjna opiera się na dokumencie pn. „Strategiczny plan adaptacji dla sektorów i obszarów wrażliwych na zmiany klimatu do roku 2020 z perspektywą do roku 2030” (SPA 2020). Opracowanie SPA wpisuje się w działania na rzecz osiągnięcia celu nadrzędnego Białej Księgi - Adaptacja do zmian klimatu: Europejskie ramy działania,

COM(2009)147 oraz unijnej strategii adaptacji do zmian klimatu, jakim jest poprawa odporności państw członkowskich na aktualne i oczekiwane zmiany klimatu, w tym lepsze przygotowanie do ekstremalnych zjawisk klimatycznych i pogodowych oraz redukcja kosztów społeczno-ekonomicznych z tym związanych.

SPA wskazuje cele i kierunki działań adaptacyjnych, które należy podjąć w najbardziej wrażliwych sektorach i obszarach: gospodarce wodnej, rolnictwie, leśnictwie, różnorodności biologicznej i obszarach prawnie chronionych, zdrowiu, energetyce, budownictwie, transporcie, obszarach górskich, strefie wybrzeża, gospodarce przestrzennej i obszarach zurbanizowanych.

Do podstawowych działań o charakterze horyzontalnym, tj. takich, które powinny być realizowane we wszystkich województwach należą:

- edukacja społeczeństwa w zakresie spodziewanych zmian i ograniczenia ich skutków,
- monitoring zmian wrażliwości gospodarki i społeczeństwa oraz postępu we wdrażaniu strategii adaptacyjnej,
- planowanie przestrzenne z uwzględnieniem zmian klimatu i adaptacji,
- rozwój usług zdrowotnych ze szczególnym uwzględnieniem wrażliwości mieszkańców na występowanie fal upałów,
- ograniczenie skutków zagrożeń w rolnictwie, lasach i ekosystemach wynikających z pojawiania się inwazyjnych szkodników i chorób, a także uwzględnienie przystosowania gatunkowego lasów do oczekiwanego wzrostu temperatury w procesie zalesień,
- właściwe gospodarowanie na obszarach rolnych, chronionych, górskich (wsparcie technologiczne gospodarstw oraz doradztwo technologiczne uwzględniające aspekty dostosowania budownictwa i produkcji rolnej do zmieniających się warunków klimatycznych),
- modernizacja systemu energetycznego uwzględniająca zwiększone ryzyko występowania zjawisk ekstremalnych,
- uwzględnienie trendów klimatycznych i gospodarczych w procesie projektowania i budowy infrastruktury transportowej,
- uwzględnienie konieczności zapewnienia korytarzy wentylacyjnych w miejscowościach o szczególnie zwartej zabudowie w celu ograniczenia skutków rozwoju wyspy ciepła i wzrostu koncentracji zanieczyszczeń powietrza oraz zwiększania obszarów wodnych i zieleni w centrach miejscowości.

Rekomendowane kierunki działań adaptacyjnych to: ochrona przeciwpowodziowa obszarów położonych na terenach zalewowych oraz przygotowanie do sytuacji zabezpieczenia w wodę dobrej jakości w warunkach dłuższych okresów niedoborów wody.

### **3.1.2. Stan jakości powietrza atmosferycznego**

Podstawę oceny jakości powietrza stanowią poziomy substancji w powietrzu: dopuszczalne, docelowe, celów długoterminowych i alarmowe. W niektórych przypadkach określona została dozwolona liczba przekroczeń określonego poziomu, a także terminy, w których określony poziom powinien zostać osiągnięty. Szczegółowo tematykę regulują:

- Rozporządzenie Ministra Klimatu i Środowiska z dnia 11 grudnia 2020 r. w sprawie dokonywania oceny poziomów substancji w powietrzu (Dz. U. z 2020 r. poz. 2279);
- Rozporządzenie Ministra Środowiska z dnia 8 października 2019 r. zmieniające rozporządzenie w sprawie poziomów niektórych substancji w powietrzu (Dz. U. z 2019 r. poz. 1931);
- Rozporządzenie Ministra Środowiska z dnia 26 stycznia 2010 r. w sprawie wartości odniesienia dla niektórych substancji w powietrzu (Dz. U. z 2010 r. nr 16 poz. 87);
- Rozporządzenie Ministra Środowiska z dnia 24 sierpnia 2012 r. w sprawie poziomów niektórych substancji w powietrzu (Dz. U. z 2021 r. poz. 845).

Wartości poszczególnych poziomów substancji w powietrzu zostały zróżnicowane ze względu na ochronę zdrowia ludzi i ochronę roślin.

W ocenach pod kątem spełnienia kryteriów ustanowionych w celu ochrony zdrowia ludzi obecnie uwzględnia się: dwutlenek siarki (SO<sub>2</sub>), dwutlenek azotu (NO<sub>2</sub>), tlenek węgla (CO), benzen (C<sub>6</sub>H<sub>6</sub>), ozon (O<sub>3</sub>), pył PM<sub>10</sub> i PM<sub>2,5</sub>, metale ciężkie: ołów (Pb), arsen (As), kadm (Cd) i nikiel (Ni) w pyłe PM<sub>10</sub> oraz (B(a)P) w pyłe PM<sub>10</sub>.

Oceny dokonywane pod kątem spełnienia kryteriów odniesionych do ochrony roślin obejmują: dwutlenek siarki (SO<sub>2</sub>), tlenki azotu NO<sub>x</sub> i ozon (O<sub>3</sub>).

W kolejnych tabelach podano poziomy substancji w powietrzu: dopuszczalne, docelowe, celów długoterminowych, alarmowe i informowania społeczeństwa.

**Tabela 2. Poziomy dopuszczalne do oceny jakości powietrza**

Substancja	Okres uśredniania wyników pomiarów	Dopuszczalny poziom substancji w powietrzu [µg/m <sup>3</sup> ]	Dopuszczalna częstość przekraczania poziomu dopuszczalnego w roku kalendarzowym
Benzen	Rok kalendarzowy	5	-
Dwutlenek azotu	Jedna godzina	200	18 razy
	Rok kalendarzowy	40	-
Tlenki azotu	Rok kalendarzowy	30	-
Dwutlenek siarki	Jedna godzina	350	24 razy
	24 godziny	125	3 razy
	Rok kalendarzowy i pora zimowa (okres od 1 X do 31 III)	20	-
Ołów	Rok kalendarzowy	0,5	-
Pył zawieszony PM 2,5	Rok kalendarzowy	25 (termin osiągnięcia: 2015 r.)	-
		20 (termin osiągnięcia: 2020 r.)	-
Pył zawieszony PM 10	24 godziny	50	35 razy
	Rok kalendarzowy	40	-
Tlenek węgla	8 godzin	10 000	-

Źródło: opracowanie własne na podstawie obowiązujących norm

**Tabela 3. Poziomy docelowe**

Substancja	Okres uśredniania wyników pomiarów	Poziom docelowy substancji	Dopuszczalna częstość przekraczania poziomu docelowego w roku kalendarzowym
Arsen	Rok kalendarzowy	6 ng/m <sup>3</sup>	-
Bezo(a)piren	Rok kalendarzowy	1 ng/m <sup>3</sup>	-
Kadm	Rok kalendarzowy	5 ng/m <sup>3</sup>	-
Nikiel	Rok kalendarzowy	20 ng/m <sup>3</sup>	-
Ozon	8 godzin	120 µg/m <sup>3</sup>	25 dni
	Okres wegetacyjny (1 V–31 VII)	18 000 µg/m <sup>3</sup> h	-



Substancja	Okres uśredniania wyników pomiarów	Poziom docelowy substancji	Dopuszczalna częstość przekraczania poziomu docelowego w roku kalendarzowym
Pył zawieszony PM 2,5	Rok kalendarzowy	25 µg/m <sup>3</sup>	-

Źródło: opracowanie własne na podstawie obowiązujących norm

**Tabela 4. Poziomy celów długoterminowych dla ozonu**

Substancja	Okres uśredniania wyników pomiarów	Poziom docelowy substancji
Ozon	8 godzin	120 µg/m <sup>3</sup>
	Okres wegetacyjny (1 V – 31 VII)	6 000 µg/m <sup>3</sup> h

Źródło: opracowanie własne na podstawie obowiązujących norm

**Tabela 5. Poziomy alarmowe**

Substancja	Okres uśredniania wyników pomiarów	Alarmowy poziom substancji w powietrzu [µg/m <sup>3</sup> ]
Dwutlenek azotu	Jedna godzina	400
Dwutlenek siarki	Jedna godzina	500
Ozon	Jedna godzina	240
Pył zawieszony PM 10	24 godzina	150

Źródło: opracowanie własne na podstawie obowiązujących norm

**Tabela 6. Poziomy informowania społeczeństwa**

Substancja	Okres uśredniania wyników pomiarów	Poziom informowania [µg/m <sup>3</sup> ]
Ozon	Jedna godzina	180
Pył zawieszony PM 10	24 godzina	100

Źródło: opracowanie własne na podstawie obowiązujących norm

W ocenie jakości powietrza uwzględnia się substancje, dla których w prawie krajowym i w dyrektywach unijnych określono normatywne stężenia w postaci poziomów: dopuszczalnych, docelowych lub celu długoterminowego w powietrzu. Substancje te zostały wybrane ze względu na powszechność występowania i szkodliwość dla zdrowia ludzkiego i roślin. Poniżej ich krótka charakterystyka:

- **Pyły zawieszone, w tym PM10 i PM2,5** - pyły zawieszone są mieszaniną niezwykle małych cząstek, nie stanowią jednorodnej grupy substancji. Mogą to być drobiny kurzu, popiołu, sadzy oraz piasku, a także pyłki roślin, a nawet starte ogumienie, tarcze i klocki hamulcowe samochodów. Na powierzchni takich cząsteczek często osiadają inne substancje (m.in. wielopierścieniowe węglowodory aromatyczne i metale ciężkie), które w ten sposób mogą przenikać do organizmu wraz z wdychanym powietrzem.
- **Pył PM10** - to pył, którego cząsteczki mają średnicę 10 mikrometrów lub mniejszą (dla porównania grubość ludzkiego włosa to 50-90 mikrometrów). Taki pył łatwo przenika do górnych dróg oddechowych i płuc, powodując kaszel, trudności w oddychaniu i zaostrzenie objawów alergicznych. Skutki zdrowotne mogą być poważniejsze, jeżeli na powierzchni cząsteczki pyłu znajdują się inne, toksyczne substancje.
- **PM2,5** - to pył, którego cząsteczki mają 2,5 mikrometra lub mniej. Tworzą go często substancje toksyczne – m.in. związki metali ciężkich czy lotne związki organiczne. PM2,5 jest bardziej niebezpieczny dla zdrowia niż PM10 – mniejsze cząsteczki trafiają aż do pęcherzyków płucnych, a stamtąd mogą przenikać do krwi.

- **Wielopierścieniowe węglowodory aromatyczne (WWA), w tym benzo(a)piren** - substancje powstające w wyniku niepełnego spalania związków organicznych, w tym paliw stałych, drewna, odpadów czy paliw samochodowych, a także tworzyw sztucznych. Jednym z nich jest benzo(a)piren, który jest kumulowany w organizmie i ma właściwości rakotwórcze. Głównymi źródłami emisji WWA w Polsce są wykorzystujące paliwa stałe domowe piece grzewcze, domowe piece centralnego ogrzewania, kuchnie kaflowe, kominki itp., a także wszelkiego rodzaju emisje niezorganizowane, jak wypalanie ściernisk, spalanie resztek roślinnych na polach, działkach i ogrodach, spalanie śmieci i odpadów w ogniskach i urządzeniach do tego nieprzystosowanych.
- **Tlenki azotu** - grupa nieorganicznych związków chemicznych, z których w powietrzu najczęściej występują tlenek i dwutlenek azotu. Oba związki są szkodliwe dla zdrowia i stanowią jeden z głównych składników smogu. Największy wpływ na emisje tlenków azotu mają spaliny z transportu samochodowego.
- **Tlenki siarki** - najwięcej szkód powoduje dwutlenek siarki – nieorganiczny związek chemiczny powstający m.in. w wyniku spalania paliw kopalnych. Łatwo rozpuszcza się w wodzie, czego efektem są kwaśne deszcze niszczące roślinność i budynki oraz powodujące korozję metali.
- **Metale: kadm, rtęć, ołów, nikiel** - związki kadmu, rtęci i ołowiu zawarte są m.in. w węglu i uwalniane do atmosfery w wyniku spalania tego paliwa. Wszystkie wymienione metale mogą powodować ostre zatrucie organizmu, ale także kumulują się, czego skutkiem są zatrucia przewlekłe.
- **Arsen** - jest szeroko rozpowszechnionym w przyrodzie metaloidem, który występuje również w odmianie metalicznej. W środowisku naturalnym arsen występować może w formie siarczków w rudach srebra, ołowiu, miedzi, niklu i żelaza. W powietrzu arsen przeważnie istnieje w postaci mieszanki arseninów i arsenianów jako składnik pyłu o średnicy cząstki mniejszej niż 2 µm, czyli praktycznie zachowuje się jak gaz. Wśród źródeł antropogenicznych emisji arsenu wymienia się: uboczną emisję w wyniku procesów wydobywania i hutnictwa rud metali nieżelaznych (miedź, ołów, nikiel), spalanie paliw kopalnianych, nawożenie gleb. Związki arsenu kumulują się w organizmie, mogą powodować zatrucia organizmu, wykazują również utajone działanie kancerogenne i teratogenne.
- **Tlenek węgla** - powstaje w wyniku spalania paliw kopalnych, a także biomasy. Jego toksyczność wynika z większej od tlenu zdolności do wiązania z hemoglobiną, wskutek czego wypiera z krwioobiegu tlen. Konsekwencją jest niedotlenienie organizmu, a nawet śmierć.
- **Ozon** - to jedna z form tlenu. Ozon występujący w stratosferze ze względu na swoje właściwości, jest bardzo pożądany i bywa czasem nazywany „dobrym” ozonem. Natomiast mierzony na stacjach WIOŚ ozon troposferyczny (zwany także przygruntowym) powstaje przy powierzchni ziemi i jest zanieczyszczeniem wtórnym, to znaczy, że nie jest emitowany bezpośrednio do atmosfery, ale powstaje w niej w wyniku reakcji chemicznych inicjowanych przez oddziaływanie światła słonecznego z udziałem zanieczyszczeń (tlenków azotu, tlenku węgla, metanu i niemetanowych lotnych związków organicznych) emitowanych do powietrza, m.in. z sektora transportu, ze składowisk odpadów, z procesów wydobywania gazu ziemnego i przemysłu chemicznego. Pomimo tego, że cząsteczki ozonu w stratosferze i troposferze są identyczne, ozon troposferyczny jest wysoce niepożądany

i uznawany za zanieczyszczenie powietrza. Zaburza procesy fotosyntezy i inne procesy biochemiczne w roślinach. U ludzi powoduje choroby układu oddechowego. Ze względu na negatywny wpływ na zdrowie człowieka, niekiedy jest nazywany „złym” ozonem.

Aby dobrze przedstawić problem zanieczyszczenia powietrza należy przedstawić źródła zanieczyszczeń. W zależności od rodzaju źródła emisji zanieczyszczeń powietrza rozróżnia się:

- **emisję punktową**, gdzie zanieczyszczenia pochodzą głównie z zakładów przemysłowych, w których następuje spalanie paliw do celów energetycznych oraz z procesów technologicznych,
- **emisję liniową**, której źródło znajduje się w transporcie drogowym, kolejowym, wodnym i lotniczym,
- **emisję powierzchniową** jako sumę emisji z palenisk domowych, małych kotłowni przydomowych, niewielkich kotłowni dostarczających lokalnie ciepło.

Głównym źródłem zanieczyszczeń w Gminie Lichnowy jest emisja powierzchniowa pochodząca z indywidualnych palenisk domowych. Głównym problemem jest spalanie niskiej jakości surowców w przestarzałych i mało wydajnych piecach w gospodarstwach domowych. Problem jest szczególnie widoczny w zwartej, słabo przewietrzanej zabudowie w okresie jesienno-zimowym i bezwietrzne dni. Podobny problem może występować również w małych firmach produkcyjno-usługowych, z których emisja nie wymaga uzyskania pozwolenia (brak kontroli).

Szczególnie istotnym problemem jaki należy wyeliminować jest spalanie odpadów w piecach indywidualnych. Jest to działanie niezgodne z prawem. Substancje powstałe podczas spalania odpadów kumulują się w organizmie uszkadzając komórki oraz narządy wewnętrzne i mogą powodować choroby nowotworowe. W przypadku stwierdzenia termicznego przekształcania odpadów w instalacji do tego nie przeznaczonej podejmowane są sankcje karne wynikające z art. 191 ustawy o odpadach. Kara może wynieść nawet 5 000 zł. Postępowanie o ukaranie sprawcy następuje w trybie określonym w Kodeksie postępowania w sprawach o wykroczenia. W przypadku podejrzenia spalania odpadów można przekazywać informację do Wójta Gminy Lichnowy lub Policji.

Wpływ na stan czystości powietrza atmosferycznego w Gminie Lichnowy ma również emisja ze źródeł komunikacyjnych.

Oceny i wynikające z nich działania odnoszone są do jednostek terytorialnych nazywanych strefami, obejmujących obszar całego kraju. Zgodnie z Rozporządzeniem Ministra Środowiska z dnia 2 sierpnia 2012 r. w sprawie stref, w których dokonuje się oceny jakości powietrza (Dz. U. 2012 poz. 914) dla wszystkich zanieczyszczeń uwzględnianych w ocenach jakości powietrza obowiązuje następujący podział kraju na strefy.

Według tego podziału w województwie pomorskim wydzielono 2 strefy: aglomerację trójmiejską i strefę pomorską. Gmina Lichnowy należy do strefy pomorskiej.

Wynikiem oceny dla wszystkich substancji podlegających ocenie na terenie strefy jest zaliczenie strefy do odpowiedniej klasy. Bezpośrednio na terenie Gminy Lichnowy nie ma stacji pomiarowej jakości powietrza GIOŚ / WIOŚ (są lokalne czujniki opisane w dalszej części Programu) Przeanalizowano dane dla całej strefy pomorskiej, w skład której wchodzi Gmina Lichnowy.

Gmina Lichnowy **znajduje się w obszarach przekroczeń** w strefie pomorskiej w rocznych ocenach jakości powietrza biorąc pod uwagę (z przedziału 2018-2021):

- BaP - ze względu na stężenie średnie roczne w pyłe zawieszonym PM10 w latach: 2018, 2020;
- O<sub>3</sub> - ze względu na poziom celu długoterminowego biorąc pod uwagę kryterium ochrony zdrowia - w całym okresie sprawozdawczym - w latach 2018-2021.

Bazując na danych GIOŚ w wyniku modelowania matematycznego, przekroczenia pyłów PM10 i PM2,5 bezpośrednio w granicach gminy nie zostały wykazane, jednak stwierdzono je w strefie pomorskiej traktowanej jako całość.

W tabeli przedstawiono klasy jakości powietrza dla poszczególnych zanieczyszczeń w strefie pomorskiej w latach 2018-2021. Dane zaprezentowano w ujęciu poszczególnych lat biorąc pod uwagę kryterium ochrony zdrowia oraz kryterium ochrony roślin.

Wynikiem oceny dla wszystkich substancji podlegających ocenie (dla kryteriów: poziom dopuszczalny i poziom docelowy) jest zaliczenie strefy do jednej z poniżej wymienionych klas: **klasa A** – jeżeli stężenia zanieczyszczeń na terenie strefy nie przekraczają odpowiednio poziomów dopuszczalnych albo poziomów docelowych, **klasa B** - jeżeli stężenia zanieczyszczeń na terenie strefy przekraczają poziomy dopuszczalne lecz nie przekraczają poziomów dopuszczalnych powiększonych o margines tolerancji, **klasa C** - jeżeli stężenia zanieczyszczeń na terenie strefy przekraczają poziomy dopuszczalne powiększone o margines tolerancji, a w przypadku gdy margines tolerancji nie jest określony – poziomy dopuszczalne albo przekraczają poziomy docelowe.

W przypadku poziomu celu długoterminowego dla ozonu przyjęto następujące oznaczenie klas: **klasa D1** - jeżeli stężenia ozonu na terenie strefy nie przekraczają poziomu celu długoterminowego, **klasa D2** - jeżeli stężenia ozonu na terenie strefy przekraczają poziom celu długoterminowego.

Dla pyłu zawieszonego PM2,5 i kryterium – poziom dopuszczalny dla fazy II zostały określone następujące klasy: A1 i C1. **Klasa A1** oznacza brak przekroczenia poziomu dopuszczalnego dla fazy II, **klasa C1** - przekroczenie poziomu dopuszczalnego dla fazy II.

**Tabela 7. Wynikowe klasy strefy pomorskiej dla poszczególnych zanieczyszczeń, uzyskane w ocenie rocznej w latach 2018-2021 dokonanej z uwzględnieniem kryteriów ustanowionych w celu ochrony zdrowia**

Zanieczyszczenie	Klasa w danym roku			
	2018 r.	2019 r.	2020 r.	2021 r.
SO <sub>2</sub> (dwutlenek siarki)	A	A	A	A
NO <sub>2</sub> (dwutlenek azotu)	A	A	A	A
CO (tlenek węgla)	A	A	A	A
C <sub>6</sub> H <sub>6</sub> (benzen)	A	A	A	A
PM 2,5 (pył zawieszony)	A	A	A/A1	A/A1
PM 10 (pył zawieszony)	<b>C</b>	A	A	A
B(a)P (benzo(a)piren)	<b>C</b>	<b>C</b>	<b>C</b>	<b>C</b>
As (arsen)	A	A	A	A
Cd (kadm)	A	A	A	A
Ni (nikiel)	A	A	A	A
Pb (ołów)	A	A	A	A
O <sub>3</sub> dc (ozon – poziom docelowy)	A	A	A	A
O <sub>3</sub> dt (ozon – poziom długoterminowy)	<b>D2</b>	<b>D2</b>	<b>D2</b>	<b>D2</b>

Źródło: Roczna ocena jakości powietrza w województwie pomorskim (raporty za lata 2017-2020)

**Tabela 8. Wynikowe klasy strefy pomorskiej dla poszczególnych zanieczyszczeń, uzyskane w ocenie rocznej w latach 2018-2021 dokonanej z uwzględnieniem kryteriów ustanowionych w celu ochrony roślin**

Strefa	Rok	Klasyfikacja wg rodzajów zanieczyszczeń			
		O3 (dc)	O3 (dt)	NO2	SO2
Strefa pomorska	2018	A	D2	A	A
	2019	A	D2	A	A
	2020	A	D2	A	A
	2021	A	D2	A	A

Źródło: Roczna ocena jakości powietrza w województwie pomorskim (raporty za lata 2018-2021)

W celu poprawy jakości powietrza Gmina Lichnowy **udziela mieszkańcom dotacji w zakresie wymiany źródeł ogrzewania budynków i OZE.**

W 2019 r. realizowano zadanie polegające na:

1. Instalacji kolektorów słonecznych do produkcji ciepłej wody użytkowej w 36 obiektach mieszkalnych:
  - a) 27 instalacji opartych o 2 panele w systemie przewidzianym do ogrzewania c.w.u.,
  - b) 6 instalacji opartych o 3 panele w systemie przewidzianym do ogrzewania c.w.u.,
  - c) 3 instalacje oparte o 4 panele w systemie przewidzianym do ogrzewania c.w.u.
2. Instalacji fotowoltaicznych wykorzystanych do częściowego pokrycia zapotrzebowania na energię elektryczną w 20 obiektach mieszkalnych:
  - a) 6 instalacji o mocy 2,12 kWp każda, moc zainstalowana dla gospodarstw w tym układzie na poziomie 12,720 kWp,
  - b) 11 instalacji o mocy 3,18 kWp każda, moc zainstalowana dla gospodarstw w tym układzie na poziomie 34,980 kWp,
  - c) 3 instalacje o mocy 5,04 kWp każda, moc zainstalowana dla gospodarstw w tym układzie na poziomie 15,12 kWp.
3. Instalacji fotowoltaicznych wykorzystanych do częściowego pokrycia zapotrzebowania na energię elektryczną w 7 obiektach użyteczności publicznej.
  - a) 2 instalacje PV o minimalnej mocy 10,6 kWp,
  - b) 3 instalacje PV o minimalnej mocy 14,84 kWp,
  - c) 1 instalacja PV o minimalnej mocy 22,79 kWp,
  - d) 1 instalacja PV o minimalnej mocy 5,3 kWp.

Koszt całego zadania wyniósł 1 775 416,80 zł brutto.

Zadanie zostało dofinansowane w wysokości 85% kosztów kwalifikowanych.

W 2020 r. zamontowano instalacje kolektorów słonecznych do produkcji ciepłej wody użytkowej w 19 obiektach mieszkalnych:

- a) 11 instalacji opartych o 2 panele w systemie przewidzianym do ogrzewania c.w.u.,
- b) 8 instalacji opartych o 3 panele w systemie przewidzianym do ogrzewania c.w.u.,
- c) instalację kotła o mocy 25 kW opalanego biomasą do ogrzewania oraz produkcji ciepłej wody użytkowej w obiekcie użyteczności publicznej z włączeniem do układu centralnego ogrzewania i systemu kominowego

Koszt całego zadania wyniósł 260 700,50 zł brutto.

Zadanie zostało dofinansowane w wysokości 85% kosztów kwalifikowanych.

Dodatkowo w 2018 r. Gmina Lichnowy zrealizowała zadanie w ramach zadania „Wymiana źródeł ciepła w budynkach wielorodzinnych”, które miało na celu redukcję

substancji szkodliwych przenikających do atmosfery poprzez dofinansowanie modernizacji systemów grzewczych poprzez likwidację kotłów i pieców opalanych węglem lub koksem i zastąpieniu ich źródłami ciepła wykorzystującymi odnawialne źródła energii – biomasę. Do zadania zostało zgłoszonych 4 budynków mieszkalnych wielorodzinnych opalanych kotłami na węgiel. Zadanie spowodowało redukcję substancji szkodliwych przenikających do atmosfery. Koszt kwalifikowany zadania wyniósł 63 510,00 zł (demontaż istniejących źródeł ciepła, zakup fabrycznie nowych źródeł ciepła wraz z oprzyrządowaniem, wykonanie instalacji wewnętrznej c.o. i c.w.u.). Dotacja Wojewódzkiego Funduszu Ochrony Środowiska i Gospodarki Wodnej w Gdańsku – 17 894,00 zł (28,18% kosztów kwalifikowanych). Środki własne właścicieli nieruchomości, w których dokonano wymiany źródeł ciepła to 45 616,00 zł.

Realizacja zadań przebiega nie tylko na szczeblu gminnym, ale również powiatowym i wyższych szczeblach. Prowadzono zadania polegające na działaniach naprawczych ograniczających zanieczyszczenie powietrza oraz ograniczenie emisji gazów i pyłów do powietrza:

1. określanie w pozwoleniach na wprowadzanie gazów i pyłów do powietrza i zgłoszeniach instalacji obowiązku do minimalizacji wprowadzania zanieczyszczeń do powietrza oraz nakładanie obowiązku do pomiarów emisji;
2. tworzenie ścieżek rowerowych i ciągów ruchu pieszego w ramach przebudowy dróg przebiegających przez teren Gminy Lichnowy;
3. bieżące remonty i modernizacja dróg w granicach Gminy Lichnowy (redukcja emisji powierzchniowej zanieczyszczeń).

**Działaniami zmierzającymi do poprawy jakości powietrza powinny być:**

- systematyczne przeprowadzanie działań termomodernizacyjnych budynków co przekłada się na zmniejszenie zapotrzebowania na ciepło,
- wyeliminowanie spalania paliw złej jakości w piecach domowych,
- wyeliminowanie spalania odpadów w paleniskach domowych,
- ograniczenie emisji liniowej (z dróg),
- usprawnienie ruchu, w celu zmniejszenia emisji spalin, budowa ścieżek rowerowych,
- rozwój technologii energooszczędnych,
- zwiększanie udziału OZE,
- rozbudowa sieci gazowej,
- rozwój zorganizowanych systemów ciepłowniczych (np. w budynkach wielorodzinnych).

Warto podkreślić, że realizowany jest „Plan Gospodarki Niskoemisyjnej dla Gminy Lichnowy”. Dokument został opracowany w celu ustalenia potrzeb i problemów występujących na opisywanym terenie w zakresie gospodarki niskoemisyjnej oraz wyznaczenie kierunków działań, które mają przyczynić się do: redukcji emisji gazów cieplarnianych, zwiększenia udziału odnawialnych źródeł energii, a także redukcji zużycia energii finalnej, poprzez podniesienie efektywności energetycznej. Celem realizowanych zadań jest również zapewnienie korzyści ekonomicznych, społecznych i środowiskowych, zgodnie z zasadą zrównoważonego rozwoju, wynikających z działań zmniejszających emisję.

Istotnym elementem działań służących poprawie jakości powietrza będzie w kolejnych latach Centralna Ewidencja Emisyjności Budynków (CEEB). Jej celem jest

stworzenie kompletnej bazy danych, na podstawie której będzie można realizować ustawowe działania m.in. w zakresie termomodernizacji budynków i wymiany źródeł ogrzewania.

Ustawa z dnia 21 listopada 2008 r. o wspieraniu termomodernizacji i remontów oraz o centralnej ewidencji emisyjności budynków (t.j. Dz.U. 2022 r. poz. 1378 z późn. zm.) określiła, że każdy właściciel lub zarządca budynku zobowiązany jest złożyć do CEEB deklarację dotyczącą źródeł ciepła i spalania paliw. Według wytycznych Głównego Urzędu Nadzoru Budowlanego, któremu powierzono budowę systemu, deklaracje mogą być składane za pomocą prostego, internetowego formularza. Osoby, które nie będą mogły skorzystać z tej formy składania deklaracji, będą ją mogły złożyć w formie papierowej do Wójta Gminy Lichnowy. Właściciele lub zarządcy nowych budynków na zgłoszenie będą mieli 2 tygodnie od momentu uruchomienia źródła ciepła. W przypadku pozostałych urządzeń grzewczych deklaracja powinna zostać złożona do końca czerwca 2022 r. Brak złożenia deklaracji zagrożony będzie karą grzywny.

### 3.1.3. Sieć gazowa

Ze względu na brak sieci gazowej dystrybucyjnej na Gminy Lichnowy mieszkańcy nie korzystają z **sieci gazowej**.

Wg informacji przekazanej przez Polską Spółkę Gazownictwa Sp. z o.o. Oddział Zakład Gazowniczy w Gdańsku w obowiązującym Planie Inwestycji oraz w Planie Rozwoju nie przewidziano budowy sieci gazowej na terenie Gminy Lichnowy.

### 3.1.4. Zaopatrzenie w ciepło

Nie funkcjonuje **sieć ciepłownicza**, gdyż rozproszony charakter zabudowy nie daje uzasadnienia ekonomicznego dla budowy infrastruktury.

Na terenie Gminy istnieje kilka lokalnych kotłowni ogrzewających jedynie obiekty, w których są one umiejscowione. Takie kotłownie znajdują się w części budynków użyteczności publicznej np. w Urzędzie Gminy Lichnowy, Ośrodku Zdrowia, Ochotniczej Straży Pożarnej oraz w szkołach.

Mieszkańcy korzystają z ogrzewania indywidualnego. Stosowane jest przede wszystkim spalanie paliw stałych (węgiel i drewno) oraz paliw gazowych. Istniejące źródła ciepła polegające głównie na paliwach stałych systematycznie powinny być zastępowane np. odnawialnymi źródłami energii, gazem czy biomasą. Źródła ciepła opalane węglem charakteryzują się wysoką emisją. Ponadto wykorzystywane w nich urządzenia grzewcze mają z reguły niewielką sprawność cieplną, a kominy wyprowadzające spaliny do powietrza są niskie, co wydatnie utrudnia rozcieńczanie strugi zanieczyszczeń w powietrzu. Istnieje więc pilna konieczność modernizacji i budowy nowych kotłowni, szczególnie takich, które wykorzystywałyby alternatywne surowce energetyczne.

### 3.1.5. Źródła energii odnawialnej

Poniżej przedstawiono możliwości wykorzystania OZE na opisywanym terenie.

Analizując czynniki atmosferyczne występujące na terenie Gminy Lichnowy należy stwierdzić, że sprzyjają one pozyskiwaniu odnawialnej energii elektrycznej z siły wiatru. Do jej produkcji wymagane byłoby jednak sytuowanie na obszarze jednostki masztów elektrowni wiatrowych. Według danych Ośrodka Meteorologii IMGW Gmina Lichnowy znajduje się w II strefie – bardzo korzystnej pod względem energii wiatru.

Dla strefy tej potencjał energetyczny wiatru wynosi:

- na wysokości 10 m wynosi od 750 do 1 000 kWh/rok z m<sup>2</sup> powierzchni wirnika,
- na wysokości 30 m wynosi od 1 000 do 1 500 kWh/rok z m<sup>2</sup> powierzchni wirnika.

Biorąc jednak pod uwagę uwarunkowania prawne (np. konieczność zachowania odpowiedniej odległości od zabudowań) i przyrodnicze (występowanie obszarów cennych przyrodniczo i chronionych) możliwości lokowania turbin wiatrowych w Gminie Lichnowy są ograniczone. Studium uwarunkowań i kierunków zagospodarowania przestrzennego Gminy Lichnowy uwzględnia możliwość powstawania nowych turbin wiatrowych. Należy indywidualnie rozważyć zasadność budowy takich instalacji w odniesieniu do potencjalnych, konkretnych projektów takich inwestycji.

Korzystnymi dla środowiska przyrodniczego źródłami OZE są także wszelkiego rodzaju instalacje produkujące energię z wykorzystaniem promieniowania słonecznego.

W Polsce generalnie istnieją dobre warunki do wykorzystania energii promieniowania słonecznego przy dostosowaniu typu systemów i właściwości urządzeń wykorzystujących tę energię do charakteru, struktury i rozkładu w czasie promieniowania słonecznego. Najwięcej słonecznych dni występuje w miesiącach wiosenno-letnich (kwiecień – wrzesień), w tym czasie do powierzchni ziemi trafia 80 % promieniowania rocznego. Średnia moc promieniowania słonecznego na 1 m<sup>2</sup> powierzchni wynosi około 1 000 W/m<sup>2</sup>. W Polsce rocznie usłonecznienie (w zależności od regionu) wynosi od 1 390 do 1 900 godzin. Przyjmuje się roczną średnią wartość nasłonecznienia na około 1 600 godzin, co stanowi 30 % – 40 % długości dnia. W Gminie Lichnowy średnia wartość nasłonecznienia z wielolecia 1981-2010 wynosi 1650-1700 godzin. Sprzyjające warunki do lokalizacji instalacji solarnych o ograniczonej skali mocy dają szansę do rozwoju tej formy OZE w najbliższych latach.

Kolejnym źródłem energii odnawialnej są wody geotermalne. Wykorzystanie energii wód średnio i niskotemperaturowych powinno się odbywać głównie w gminnych systemach ciepłowniczych, wytwarzających przez cały rok ciepłą wodę użytkową i zapewniających pełne wykorzystanie odwiertu. Wydobycie wód średnio i niskotemperaturowych, z uwagi na mniejszą głębokość występowania zbiorników (1 500-2 000 m) niesie za sobą mniejsze ryzyko ekonomiczne, ale jest też mniej korzystne pod względem energetycznym. Rejon Gminy Lichnowy położony jest na obszarze charakteryzującym się stosunkowo niską temperaturą wód podziemnych.

Pompy ciepła są źródłem energii odnawialnej, które z uwagi na coraz większą sprawność energetyczną należy propagować na terenie opisywanej jednostki. W pompach ciepła, jako czynnik roboczy wykorzystuje się gaz, który skrapla się przy odpowiednim ciśnieniu i temperaturze. Aby uzyskać ciepło w tym procesie, pobiera się je z tzw. dolnego źródła (może nim być powietrze, grunt oraz zbiornik wodny), który może znajdować się na powierzchni ziemi lub pod nią.



Możliwość pozyskiwania energii odnawialnej stwarza również energetyka wodna. Elektrownie wodne są dość tanim źródłem energii i mogą szybko zmieniać generowaną moc w zależności od zapotrzebowania. Ich wadą jest ograniczona liczba lokalizacji, w których można je budować oraz wysoki koszt budowy. Powodowane są jednak znaczne zmiany w środowisku poprzez zahamowanie naturalnego biegu rzeki i tworzenie zbiorników retencyjnych. Zasoby energetyczne cieków wodnych na obszarze Gminy Lichnowy wykluczają budowę hydroelektrowni o mocy mającej znaczenie dla bilansu energetycznego. Dlatego nie planuje się lokowania takich budowli (np. zapór wodnych) na terenie Gminy Lichnowy.

Zgodnie z definicją zawartą w Ustawie z dnia 20 lutego 2015 r. o odnawialnych źródłach energii (t.j. Dz.U. 2022 r. poz. 1378 z późn. zm.) biomasa to ulegająca biodegradacji część produktów, odpadów lub pozostałości pochodzenia biologicznego z rolnictwa, w tym substancje roślinne i zwierzęce, leśnictwa i związanych z nimi przemysłu, w tym rybołówstwa i akwakultury, przetworzoną biomasę, w szczególności w postaci brykietu, peletu, toryfikatu i biowęgla, a także ulegającą biodegradacji część odpadów przemysłowych lub komunalnych pochodzenia roślinnego lub zwierzęcego, w tym odpadów z instalacji do przetwarzania odpadów oraz odpadów z uzdatniania wody i oczyszczania ścieków, w szczególności osadów ściekowych, zgodnie z przepisami o odpadach w zakresie kwalifikowania części energii odzyskanej z termicznego przekształcania odpadów. Gmina Lichnowy posiada znaczny potencjał rozwoju energetyki odnawialnej opartej o biomasę z uwagi na rolniczy charakter.

Obiektów wykorzystujących odnawialne źródła energii powinno stopniowo przybywać, pod warunkiem, że instalacje wykorzystujące OZE będą bardziej dostępne, a ich ceny zaczną spadać lub dostępne będzie dofinansowanie do JST na tego typu zadania. Największe przyrosty mogą wystąpić w wykorzystaniu paneli fotowoltaicznych i pomp ciepła. Istotną rolę w propagowaniu energetyki odnawialnej pełnić powinien Urząd Gminy Lichnowy. Dotyczy to w szczególności instalacji OZE w gminnych obiektach użyteczności publicznej.

### **3.1.6. Analiza SWOT – ochrona klimatu i powietrza atmosferycznego**

W formie tabelarycznej przedstawiono analizę SWOT dla obszaru interwencji ochrona klimatu i jakości powietrza atmosferycznego.

**Tabela 9. Analiza SWOT – ochrona klimatu i jakości powietrza atmosferycznego**

	<b>Mocne strony</b>	<b>Słabe strony</b>
<b>Czynniki wewnętrzne</b>	<ul style="list-style-type: none"> <li>– brak uciążliwego dla środowiska przemysłu,</li> <li>– dotacje na wymianę pieców,</li> <li>– wdrażanie planu gospodarki niskoemisyjnej,</li> <li>– systematyczna modernizacja i remonty nawierzchni dróg, mały tranzyt,</li> <li>– systematyczne przeprowadzanie działań termomodernizacyjnych,</li> <li>– korzystne warunki klimatyczne dla rozwoju indywidualnych instalacji OZE.</li> </ul>	<ul style="list-style-type: none"> <li>– brak zorganizowanego systemu ciepłowniczego, dominacja indywidualnych źródeł ogrzewania,</li> <li>– brak sieci gazowej,</li> <li>– występowanie stężeń benzo(a)pirenu ponad wartości dopuszczalne dla strefy pomorskiej,</li> <li>– niska efektywność energetyczna starszych budynków mieszkalnych.</li> </ul>
	<b>Szanse</b>	<b>Zagrożenia</b>
<b>Czynniki zewnętrzne</b>	<ul style="list-style-type: none"> <li>– możliwości wsparcia przez państwo i UE inwestycji związanych z OZE, termomodernizacją, rozwojem infrastruktury,</li> <li>– wymagania UE dotyczące efektywności energetycznej, redukcji emisji oraz wzrostu wykorzystania OZE,</li> <li>– rozwój technologii energooszczędnych oraz ich coraz większa dostępność,</li> <li>– perspektywa rozbudowy sieci gazowej,</li> <li>– promowanie roli środków transportu przyjaznych środowisku: rower (krótkie dystanse) i transport zbiorowy (długie).</li> </ul>	<ul style="list-style-type: none"> <li>– brak kompromisu w skali globalnej co do porozumienia w celu redukcji emisji CO<sub>2</sub> oraz porozumienia w sprawie polityki klimatycznej UE,</li> <li>– wysoki koszt inwestycji w OZE,</li> <li>– rosnąca liczba pojazdów na drogach,</li> <li>– emisja z zakładów przemysłowych zlokalizowanych poza granicami gminy,</li> <li>– niewystarczające regulacje prawne w zakresie kontrolowania osób fizycznych, użytkujących urządzenia do spalania paliw stałych, przez Wójta Gminy Lichnowy i Policję.</li> </ul>

Źródło: opracowanie własne

### 3.1.7. Zagadnienia horyzontalne – ochrona klimatu i powietrza atmosferycznego

#### I – Adaptacja do zmian klimatu

Zmiany w zakresie ochrony klimatu i jakości powietrza będą miały różnorodny wpływ na całą działalność przemysłową, ale głównie należy zwrócić uwagę na sektor energetyczny, uwzględniając w szczególności prognozowane wahanie średniej temperatury. Konieczne będzie dostosowanie systemu energetycznego do wahań zapotrzebowania zarówno na energię elektryczną, jak i ciepłą, m.in. poprzez wdrożenie stabilnych niskoemisyjnych źródeł energii. Należy zatem postawić w przyszłości w szczególności na rozwijanie alternatywnych możliwości produkcji energii na poziomie lokalnym, szczególnie na potrzeby ogrzewania i klimatyzacji na terenach o mniejszej gęstości zaludnienia, a w tym na wykorzystanie odnawialnych źródeł energii: słonecznej, wiatrowej i biomasy oraz zwiększenie wykorzystania odnawialnych źródeł energii na obszarach wiejskich.

#### II – Nadzwyczajne zagrożenia środowiska

Awarie mają miejsce w zakładach przemysłowych, w sieciach gospodarki komunalnej, urządzeniach rurociągów przesyłowych paliw gazowych i paliw ciekłych, w ciągu linii energetycznych, a także na szlakach transportowych. Dotyczą m.in. urządzeń technicznych i są konsekwencją niedopatrzenia lub niewłaściwej ich obsługi, eksploatacji i konserwacji. Przyczyną awarii mogą być też inne czynniki, np. naturalne zużycie materiału,

ukryte wady. Postęp techniczny w takich dziedzinach gospodarki, jak energetyka, przemysł czy motoryzacja doprowadził do zwiększonego gromadzenia, stosowania w procesie produkcyjnym i przewożenia materiałów toksycznych, zapalających i wybuchowych. Awaria instalacji przemysłowej lub zbiornika, w którym przechowuje się lub przewozi toksyczne środki, po przedostaniu się do atmosfery może doprowadzić do skażenia terenu. W wyniku awarii urządzeń bądź lekkomyślności ludzkiej bardzo często dochodzi do wybuchu gazu. Szczególnie groźne i częste są katastrofy środków transportu. Celowe jest tu podjęcie działań zmniejszających liczbę awarii i ułatwiających ich usuwanie, tj.:

- zobligowanie operatora systemu przesyłowego (oraz operatorów systemów dystrybucyjnych) do wprowadzenia technologii i procedur odladzania linii napowietrznych,
- stopniowa wymiana linii napowietrznych na kablowe (szczególnie linii niskiego napięcia),
- likwidacja barier w dostępie ekip remontowych do sieci przesyłowych w przypadku konieczności usunięcia awarii,
- zapewnienie awaryjnych źródeł energii oraz przesyłu w przypadkach, w których zastosowanie podstawowych źródeł nie będzie możliwe,
- wyposażenie służb ratowniczych w odpowiedni sprzęt i zapewnienie szkoleń.

### **III – Działania edukacyjne**

Niezbędnym staje się organizowanie szkoleń w celu edukacji i zwiększania świadomości mieszkańców w zakresie: zmian klimatu i sposobów minimalizowania ich skutków oraz metod zapobiegania i ograniczania ich skutków dla mieszkańców terenów zagrożonych ociepleniem klimatu, suszami, powodzią, osuwiskami i silnymi wiatrami. Należy wykorzystać zaangażowanie szkół i kształtowanie świadomości ekologicznej najmłodszych.

### **IV – Monitoring środowiska**

W ramach funkcjonowania Systemu Oceny Jakości Powietrza wykonywane są opracowania, dotyczące każdej strefy województwa. Należy do nich Roczna Ocena Jakości Powietrza - wykonywana jest corocznie, dzięki której dokonuje się oceny poziomu substancji w powietrzu w każdej strefie pod kątem dotrzymania poziomów dopuszczalnych oraz wskazuje strefy wymagające tworzenia Programów Ochrony Powietrza. Ocena ta ma na celu pomoc w osiągnięciu w danej strefie wymaganych standardów jakości powietrza. Główny Inspektor Ochrony Środowiska co roku dokonuje oceny poziomów substancji w powietrzu w poszczególnych strefach.

### 3.2. ZAGROŻENIA HAŁASEM

Zagrożenie hałasem i wibracjami charakteryzuje się mnogością źródeł i powszechnością występowania. Najbardziej uciążliwymi emitorami hałasu i wibracji, mającymi zasadniczy wpływ na klimat akustyczny środowiska, są: trasy komunikacyjne (pojazdy samochodowe, ciężarowe, motocykle), place budowy, miejsca publiczne, rolnicze użytkowanie pojazdów i urządzeń, zakłady produkcyjne i przetwórcze, warsztaty naprawcze, urządzenia chłodnicze (zewnętrzne).

Hałas jest obecnie traktowany jako jeden z czynników zanieczyszczających środowisko. Do oceny akustycznej środowiska stosuje się poziom równoważny dźwięku (LAeq), który jest uśrednionym poziomem dźwięku w funkcji czasu. Poziom ten mierzony jest w decybelach. Dopuszczalne poziomy hałasu w środowisku uzależnione są od źródła hałasu, pory dnia oraz przeznaczenia terenu.

Dopuszczalne poziomy hałasu w środowisku stosuje się zgodnie z rozporządzeniem Ministra Środowiska z dnia 14 czerwca 2007 r. w sprawie dopuszczalnych poziomów hałasu w środowisku (t.j. Dz. U. z 2014 r., poz. 112).

#### Hałas komunikacyjny

Najczęściej spotykanym rodzajem hałasu jest hałas drogowy, który z uwagi na powszechność i gęstość występowania dróg charakteryzuje się procentowo największym zasięgiem oddziaływania i stanowi główne zagrożenie na terenach zurbanizowanych. Do głównych przyczyn narażenia na ponadnormatywny hałas w otoczeniu dróg należą:

- duże natężenia ruchu pojazdów,
- duże udziały pojazdów ciężarowych w ruchu,
- duże prędkości pojazdów,
- zły stan techniczny pojazdów,
- rodzaj i stan techniczny nawierzchni drogowych,
- nieefektywna urbanistyka i brak jednoznacznych zapisów w przepisach dotyczących planowania przestrzennego uwzględniających kryterium hałasu.

Przez opisywany obszar nie przebiegają drogi tranzytowe. Należy jednak zauważyć, że południowy fragment Gminy Lichnowy graniczy z drogą krajową nr 22. Jednak oddziaływanie tej drogi na klimat akustyczny opisywanej jednostki terytorialnej jest nieistotny. Droga nr 22 położona jest w granicach administracyjnych Gminy Miłoradz.

Łączna długość dróg powiatowych na terenie Gminy Lichnowy wynosi 42,21 km. Drogi powiatowe tworzą zwartą sieć, z centrum komunikacyjnym Gminy w miejscowości Lichnowy. Z uwagi na brak dróg wojewódzkich na terenie analizowanej jednostki, drogi powiatowe mają szczególne znaczenie dla realizacji połączeń w układzie Gminy.

Zgodnie z danymi Wydziału Infrastruktury i Inwestycji Starostwa Powiatowego w Malborku stan nawierzchni dróg jest dobry lub bardzo dobry.

W 2021 r. został wybudowany chodnik w miejscowości Lisewo o długości 1,01 km. Wartość robót budowlanych wyniosła 364 540,92 zł.

W latach 2018-2021 wzdłuż dróg powiatowych przeprowadzono nasadzenia – łącznie nasadzono 142 drzewka, a koszt wyniósł 18 652,68 zł. Do końca 2023 r. planowane są nasadzenia w liczbie około 30 sztuk.

Ponadto w 2023 r. planowana jest przebudowa drogi powiatowej 2337G Ostaszewo – Lichnowy wraz z budową chodnika na odcinku około 3 km. Przewidywany koszt realizacji inwestycji to 5 264 000 zł.

Lokalne połączenia Gminy Lichnowy realizowane są poprzez sieć dróg gminnych. Większość dróg na terenie Gminy to drogi utwardzone.

Na drogach powiatowych i gminnych nie prowadzi się pomiarów natężenia ruchu, a modernizacja prowadzona jest w miarę potrzeb oraz możliwości finansowych.

Główny Inspektorat Ochrony Środowiska Regionalny Wydział Monitoringu Środowiska w Gdańsku w latach 2018-2019 **nie prowadził monitoringu hałasu komunikacyjnego** dlatego brak informacji w tym zakresie.

Odniesiono się również do natężenia ruchu pojazdów, które jest głównym generatorem hałasu drogowego. Dlatego ma największy wpływ na jego poziom. Obserwowany w ostatnich latach bardzo dynamiczny przyrost liczby pojazdów oraz wzrost ich natężenia na sieci dróg spowodował przyrost terenów zagrożonych hałasem drogowym.

Głównymi Pomiarami Ruchu Drogowego objęte są drogi krajowe i wojewódzkie, które na terenie Gminy Lichnowy nie występują. Porównując wyniki Generalnych Pomiarów Ruchu dla województwa pomorskiego widoczny jest wzrost natężenia dobowego ruchu pojazdów samochodowych w kolejnych cyklach pomiarowych. Dość prawdopodobne, że podobną tendencję zauważyć można na drogach niższego rzędu, jednak nie ma możliwości aby potwierdzić to wynikami z terenu Gminy Lichnowy. Nie prowadzono tu pomiarów natężenia ruchu.

Przez Gminę Lichnowy przebiega ważna linia kolejowa nr 9 Warszawa Wschodnia – Gdańsk Główny. Jest ona zelektryfikowana, dwutorowa. Gmina posiada połączenia regionalne np. z Tczewem i Malborkiem dzięki funkcjonowaniu przystanków Lisewo Malborskie i Szymankowo.

Na opisywanym terenie działa publiczna komunikacja samochodowa realizująca połączenia m.in. do Tczewa i Malborka. Gmina Lichnowy nie posiada jednak zintegrowanego systemu publicznego transportu zbiorowego.

Warto jednak zauważyć, że przez opisywany teren przebiega ważna linia kolejowa. Wprawdzie przystanki Lisewo i Szymankowo obsługują tylko połączenia lokalne, jednak przesiadka w Malborku lub Tczewie daje możliwość realizacji podróży do wielu miast w komunikacji krajowej.

Ważnym komponentem infrastruktury służącym zmniejszeniu hałasu są drogi rowerowe, które bieżą m.in. wzdłuż dróg powiatowych. Według danych GUS na koniec 2020 r. łączna długość ścieżek rowerowych wyniosła 5,0 km.

Warto zwrócić uwagę na możliwość transportu rzeczno. Rzeka Wisła to droga wodna o znaczeniu międzynarodowym E-40 (Wisła – Dniestr) i E-70 (Śluza Hohensaaten – Zalew Wiślany) - odcinek wspólny.

Hałas przemysłowy

Na terenie Gminy Lichnowy, nie ma szczególnie uciążliwych zakładów gospodarczych. Dominują małe zakłady produkcyjno – usługowe, których wpływ na klimat akustyczny ograniczony jest do obszaru prowadzenia działalności.

Należy jednak stwierdzić, że w przypadku stwierdzenia przez właściwy organ ochrony środowiska, na podstawie pomiarów własnych, pomiarów dokonanych przez Wojewódzkiego Inspektora Ochrony Środowiska lub pomiarów podmiotu obowiązującego do ich prowadzenia, że poza zakładem, w wyniku jego działalności, przekroczone są dopuszczalne poziomy hałasu, organ ten wydaje decyzję o dopuszczalnym poziomie hałasu.

Wszczęcie z urzędu postępowania w sprawie wydania decyzji o dopuszczalnym poziomie hałasu może zainicjować pismo informujące o potencjalnej możliwości przekroczenia dopuszczalnych poziomów hałasu w środowisku.

Hałas komunalny i rolniczy

Spośród źródeł hałasu komunalnego najistotniejsze znaczenie ma hałas towarzyszący obiektom użyteczności publicznej, rekreacji, rozrywki i sportu. Z ich działalnością związany jest dyskomfort akustyczny.

Obszary rolnicze występują na terenie Gminy Lichnowy dlatego hałas emitowany przez maszyny rolnicze jest szkodliwym czynnikiem środowiskowym. W związku z tym część mieszkańców opisywanego obszaru może być narażona na hałas pochodzenia rolniczego. Spośród maszyn stosowanych w rolnictwie, generujących hałas, największe zagrożenie dla narządu słuchu stwarzają ciągniki rolnicze, kombajny zbożowe oraz maszyny warsztatowo-budowlane. Opisywany hałas ma jednak znaczenie lokalne i występujące jedynie czasowo w trakcie wykonywania prac w rolnictwie.

**3.2.1. Analiza SWOT – zagrożenia hałasem**

W tabeli przedstawiono analizę SWOT dla obszaru interwencji zagrożenia hałasem.

**Tabela 10. Analiza SWOT – zagrożenia hałasem**

	<b>Mocne strony</b>	<b>Słabe strony</b>
<b>Czynniki wewnętrzne</b>	<ul style="list-style-type: none"> <li>– brak uciążliwego przemysłu,</li> <li>– funkcjonowanie zbiorowej komunikacji kolejowej,</li> <li>– modernizacja dróg w miarę możliwości,</li> <li>– uwzględnianie w mpzp zapisów dotyczących ochrony akustycznej obszaru.</li> </ul>	<ul style="list-style-type: none"> <li>– dominacja transportu indywidualnego (własny samochód),</li> <li>– niewystarczająco rozwinięta sieć dróg rowerowych.</li> </ul>
	<b>Szanse</b>	<b>Zagrożenia</b>
<b>Czynniki zewnętrzne</b>	<ul style="list-style-type: none"> <li>– upowszechnianie idei „ecodrivingu”</li> <li>– położenie nacisku na rozwój infrastruktury rowerowej, korzystanie z komunikacji zbiorowej,</li> <li>– wspólne dojazdy do pracy,</li> <li>– produkcja cichszych samochodów, technologie redukujące hałas.</li> </ul>	<ul style="list-style-type: none"> <li>– wysokie koszty rozbudowy transportu przyjaznego środowisku naturalnemu,</li> <li>– stosowanie samochodu osobowego jako podstawowego środka transportu,</li> <li>– brak funduszy na inwestycje zmierzające do poprawy stanu środowiska akustycznego.</li> </ul>

Źródło: opracowanie własne

### **3.2.2. Zagadnienia horyzontalne - zagrożenie hałasem**

#### **I – Adaptacja do zmian klimatu**

Adaptacja przestrzeni do warunków dużego wzrostu temperatury i jej wpływu na hałas to jedno z wyzwań współczesnej gospodarki przestrzennej. Wysoka temperatura generuje rozwój i zwiększenie ilości urządzeń mających na celu minimalizację zagrożeń termicznych, czyli urządzeń klimatyzacyjnych i chłodniczych co w zwartej zabudowie może generować nadmierną emisję hałasu.

#### **II – Nadzwyczajne zagrożenia środowiska**

Hałas nie tylko może wywierać niekorzystny wpływ na zdrowie człowieka, ale również zwierząt ograniczając coraz bardziej ich przestrzeń życiową. Szkodliwość hałasu zależy nie tylko od jego natężenia ale także od częstości występowania, charakteru oddziaływania (ciągły, przerywany) i długotrwałości działania.

W związku ze wzrostem negatywnych czynników należy przewidzieć podjęcie działań zmierzających do ograniczenia emisji hałasu, a w tym dalszej poprawy stanu dróg, w uzasadnionych przypadkach wprowadzania ograniczeń prędkości i wagi pojazdów na obszarach zabudowanych oraz remontów dróg, budowy obwodnic, czy też nasadzenia drzew i krzewów jako zieleni izolacyjnej.

#### **III – Działania edukacyjne**

Poważnym, choć na co dzień rzadko dostrzeganym zagrożeniem dla środowiska i życia człowieka jest emisja hałasu. Niezbędnym staje się organizowanie szkoleń w celu edukacji i zwiększania świadomości mieszkańców, a szczególnie młodzieży szkolnej w zakresie oddziaływania hałasu na człowieka i zwierzęta, a także w jaki sposób ograniczyć skutki nadmiernego oddziaływania hałasu na mieszkańców terenów zagrożonych hałasem.

#### **IV – Monitoring środowiska**

Na terenie województwa oceny stanu akustycznego środowiska dokonuje Główny Inspektor Ochrony Środowiska. GIOŚ prowadzi rejestr zawierający informacje o stanie akustycznym środowiska na podstawie pomiarów, badań i analiz wykonywanych w ramach państwowego monitoringu środowiska. Konieczne jest szczegółowe wykonywanie badań monitoringowych.

### **3.3. POLA ELEKTROENERGETYCZNE**

#### **3.3.1. Infrastruktura elektroenergetyczna**

Operatorem sieci elektroenergetycznej na terenie Gminy Lichnowy jest Energa Operator S.A.

Teren Gminy Lichnowy zasilany jest ze stacji 110/15 kV/kV: GPZ Malbork Południe i GPZ Malbork Rakowiec (Główne Punkty Zasilania). Stan techniczny rozdzielni jest dobry.

Linie średniego napięcia 15 kV na terenie Gminy Lichnowy zasilają stacje transformatorowe 15kV/0,4kV, z których zasilana jest cała sieć elektroenergetyczna niskiego napięcia.

Stan techniczny linii elektroenergetycznych średniego i niskiego napięcia na terenie Gminy Lichnowy jest dobry. Standardy jakościowe energii elektrycznej są dotrzymane z zachowaniem odchyleń dopuszczonych przepisami.

Na terenie Gminy rozwinięta jest następująca infrastruktura techniczna:

- linie napowietrzne niskiego napięcia 0,4 kV – 51,7 km,
- linie kablowe niskiego napięcia 0,4 kV – 10,6 km,
- linie napowietrzne średniego napięcia 15 kV – 57,8 km,
- linie kablowe średniego napięcia 15 kV – 0,4 km.

W Gminie Lichnowy znajdują się instalacje odnawialnych źródeł energii (OZE) włączone do systemu elektroenergetycznego. Chodzi o 139 źródeł PV (instalacje fotowoltaiczne) o łącznej mocy wytwórczej 892 kW.

Stan infrastruktury elektroenergetycznej na terenie Gminy Lichnowy można określić jako dobry. Urządzenia poddawane są bieżącym oględzinom po przeprowadzeniu których wykonywane są następnie wynikające z nich zalecenia w zakresie ich remontów i modernizacji bądź konserwacji w ramach prowadzonej działalności eksploatacyjnej przez ENERGA-OPERATOR SA. Wszelkie uszkodzenia, awarie usuwane są na bieżąco po ich wystąpieniu.

Na terenie Gminy Lichnowy planowane są między innymi następujące zamierzenia inwestycyjne:

1. Budowa nowych wyprowadzeń linii SN-15 kV z planowanego GPZ Nowy Staw.
2. Automatyzacja linii SN 15 kV poprzez montaż rozłączników sterowanych drogą radiową.
3. Program wymiany przewodów gołych na izolowane na niskim i średnim napięciu.

Mając na uwadze wymogi obowiązującego prawa spółka Energa Operator jest gotowa do realizacji przyłączeń i rozbudowy sieci elektroenergetycznej umożliwiającej aktywizację i rozwój, zarówno w zakresie przyłączeń komunalnych, jak i podmiotów realizujących działalność gospodarczą. Niezbędnym jednak dla takiego działania, jest spełnienie technicznych i ekonomicznych warunków przyłączenia.

### **3.3.2. Stacje nadawcze łączności bezprzewodowej**

Źródłem promieniowania elektromagnetycznego są również stacje bazowe łączności bezprzewodowej. Na terenie Gminy występują w Szymankowie, Pordenowie i Borętach.

Należy stwierdzić, że stacje nadawcze telefonii komórkowej zlokalizowane na odpowiedniej wysokości i prawidłowo ustawione nie stanowią zagrożenia dla ludzi.

### **3.3.3. Monitoring pól elektromagnetycznych**

Najpowszechniej występującymi instalacjami będącymi źródłami pól elektromagnetycznych, które mają istotny wpływ na ogólny poziom pól w środowisku są linie elektroenergetyczne oraz instalacje radiokomunikacyjne, takie jak stacje bazowe telefonii komórkowej oraz stacje radiowe i telewizyjne.



Wpływ pola elektromagnetycznego na człowieka i środowisko uzależniony jest od wielkości natężenia (lub gęstości mocy) oraz częstotliwości drgań. Dlatego wartość poziomów dopuszczalnych jest określana w pasmach częstotliwości. Ochrona przed nim polega zaś głównie na lokalizowaniu obiektów emitujących pola elektromagnetyczne na odpowiedniej wysokości oraz zapewnieniu odpowiedniej odległości od zabudowań mieszkalnych.

GIOS przeprowadził badanie natężenia promieniowania elektromagnetycznego trzech punktach na terenie powiatu malborskiego. Wartości zmierzone znalazły się poniżej wartości dopuszczalnej i były następujące:

- w 2018 r. w Miłoradzu otrzymano wynik 0,41 V/m,
- w 2018 r. w Malborku otrzymano wynik <0,1 V/m,
- w 2019 r. w Lichnowach otrzymano wynik <0,1 V/m,
- w 2020 r. w Nowym Stawie otrzymano wynik 0,28 V/m,
- w 2021 r. w Nowym Stawie otrzymano wynik <0,8 V/m,
- w 2021 r. w Malborku otrzymano wynik 1,68 V/m.

Nie ma podstaw do wskazania, że istnieje zagrożenie ze strony oddziaływania pól elektromagnetycznych. Co więcej, należy wyjaśnić, że dopuszczalny poziom 7 V/m obowiązywał do końca 2019 r. Normy zostały złagodzone. Obecnie obowiązujące poziomy dopuszczalne wynoszą dla wysokich częstotliwości od 28 V/m do 61 V/m. Szczegółowe dane w tym zakresie zawiera Rozporządzenie Ministra Zdrowia z dnia 17 grudnia 2019 r. w sprawie dopuszczalnych poziomów pól elektromagnetycznych w środowisku (Dz.U. 2019 poz. 2448).

Ochrona człowieka przed potencjalnymi skutkami promieniowania polega przede wszystkim na separacji przestrzennej terenów mieszkalnictwa oraz terenów związanych z wielogodzinnym lub stałym pobytom ludzi.

Rosnące zapotrzebowanie na usługi telekomunikacyjne pobudza rozwój nowych technologii obsługi połączeń. Wprowadzenie każdej kolejnej generacji technologii mobilnej wiązało się ze wzrostem szybkości transmisji danych o rzędy wielkości, poprawą jakości połączeń oraz pojawieniem się nowych funkcjonalności. Aktualnie wykorzystywana technologia 4G funkcjonuje na świecie od 2009 r.

Sieć 5G umożliwi szereg nowych usług. Nowa technologia korzystać będzie z pasm niskich, średnich i wysokich częstotliwości, z których wszystkie mają swoje zalety i ograniczenia. Upowszechnienie sieci 5G wymaga przygotowania infrastruktury antenowej i wdrożenia nowych rozwiązań technologicznych. Więcej anten i większa liczba komórek oznacza, że moc niezbędna do nadawania sygnałów będzie odpowiednio mniejsza, również w przypadku urządzeń końcowych, np. smartfonów. Technologia 5G znajdzie szerokie zastosowania w wielu obszarach gospodarki: przemyśle czwartej generacji, nowoczesnym rolnictwie i sektorach usługowych.

W Polsce dopuszczalne poziomy pola elektromagnetycznego zostały zharmonizowane z Zaleceniem Rady z dniem 1 stycznia 2020 r. Aktem prawnym regulującym tę kwestię jest rozporządzenie Ministra Zdrowia z dnia 17 grudnia 2019 r. w sprawie dopuszczalnych poziomów pól elektromagnetycznych w środowisku (Dz.U. 2019 poz. 2448). Jest to kolejny krok aby zapewnić w Polsce takie same warunki świadczenia usług mobilnych jak w większości państw europejskich. W związku ze zmianami w dopuszczalnych poziomach PEM konieczna była również zmiana metodyk pomiarowych, adekwatnych również do zmieniającej się technologii. Metody pomiarów PEM określa rozporządzenie Ministra Klimatu z dnia 17 lutego 2020 r. w sprawie sposobów sprawdzania

dotrzymania dopuszczalnych poziomów pól elektromagnetycznych w środowisku (Dz.U. 2020 poz. 258 z późn. zm.).

Obszerną bazą dotyczącą urządzeń emitujących PEM jest Biuletyn Informacji Publicznej Urzędu Komunikacji Elektronicznej dostępny pod adresem [bip.uke.gov.pl](http://bip.uke.gov.pl).

Prezes UKE realizując ustawowe obowiązki określone w ustawie Prawo telekomunikacyjne, zamieszcza na stronie podmiotowej BIP UKE <http://bip.uke.gov.pl/> informację o dokonaniu rezerwacji częstotliwości, na rzecz podmiotu, dla którego dokonano tejże rezerwacji częstotliwości, zakres częstotliwości objętych rezerwacją oraz okres, na jaki została udzielona rezerwacja.

Wykaz rezerwacji i pozwoleń radiowych dla każdej ze służb radiokomunikacyjnych zamieszczony jest na stronie pod adresem <http://bip.uke.gov.pl/pozwolenia-radiowe/wykaz-pozwolen-radiowych> oraz <http://bip.uke.gov.pl/pozwolenia-radiowe/rejestr-urzadzen> i stanowi wyczerpujące źródło informacji, do ujęcia kwestii zagrożeń polem elektromagnetycznym na terenie Gminy Lichnowy.

Więcej informacji dotyczącej pól elektromagnetycznych można znaleźć między innymi w książce "Pole elektromagnetyczne, a człowiek. O fizyce, biologii, medycynie, normach i sieci 5G", która została opracowana przez ekspertów Instytutu Łączności, Collegium Medicum Uniwersytetu Jagiellońskiego i Ministerstwa Cyfryzacji. Publikacja w przystępny sposób omawia najważniejsze zagadnienia związane z polem elektromagnetycznym o częstotliwościach radiowych. Książka jest podzielona na cztery sekcje. Trzy pierwsze odpowiadają na najczęściej zadawane pytania dotyczące fal elektromagnetycznych. Czym są? Jaki mają wpływ na organizm człowieka? Jak je mierzyć i jakie regulacje ich dotyczą? W czwartej części autorzy wyjaśniają, jaki jest związek pola elektromagnetycznego z telekomunikacją i tłumaczą, czym jest kolejna generacja sieci komórkowych, czyli 5G.

### 3.3.4. Analiza SWOT – pola elektromagnetyczne

W kolejnej tabeli przedstawiono analizę SWOT dla obszaru interwencji pola elektromagnetyczne.

**Tabela 11. Analiza SWOT – pola elektromagnetyczne**

	<b>Mocne strony</b>	<b>Słabe strony</b>
<b>Czynniki wewnętrzne</b>	<ul style="list-style-type: none"> <li>– lokalizowanie stacji nadawczych telefonii komórkowej w lokalizacjach zapewniających brak wpływu na zdrowie mieszkańców,</li> <li>– bieżąca modernizacja i remonty infrastruktury elektroenergetycznej,</li> <li>– uwzględnianie w planowaniu przestrzennym oddziaływania pól elektromagnetycznych.</li> </ul>	<ul style="list-style-type: none"> <li>– mała liczba punktów monitoringu PEM,</li> <li>– przebieg przesyłowych linii elektroenergetycznych blisko zabudowań mieszkalnych i obecność nadajników telefonii komórkowej (stacji bazowych).</li> </ul>
	<b>Szanse</b>	<b>Zagrożenia</b>
<b>Czynniki zewnętrzne</b>	<ul style="list-style-type: none"> <li>– obowiązkowy monitoring PEM w ramach państwowego monitoringu środowiska,</li> <li>– modernizacja sieci energetycznych przez operatora.</li> </ul>	<ul style="list-style-type: none"> <li>– rozpowszechnienie i rozwój telefonii komórkowej oraz innych technologii emitujących promieniowanie elektromagnetyczne np. WiFi,</li> <li>– rozbudowa mieszkalnictwa wzdłuż linii energetycznych.</li> </ul>

Źródło: opracowanie własne

### 3.3.5. Zagadnienia horyzontalne – pola elektromagnetyczne

#### I – Adaptacja do zmian klimatu

Występowanie ekstremalnych zjawisk pogodowych, typu huragany czy intensywne burze, może doprowadzić do zwiększenia ryzyka uszkodzenia masztów telefonii komórkowej, linii elektroenergetycznych, a zatem ograniczenia w łączności i w dostarczaniu energii do odbiorców. Zmiany klimatyczne będą miały swoje odzwierciedlenie w konieczności konserwacji infrastruktury mogącej emitować pola elektromagnetyczne i zapewnienia bezpieczeństwa jej funkcjonowania.

#### II – Nadzwyczajne zagrożenia środowiska

Najgroźniejszymi typami zanieczyszczeń są jonizujące i niejonizujące promieniowanie elektromagnetyczne. Liczba źródeł pola elektromagnetycznego wzrasta wraz z rosnącym zapotrzebowaniem na energię elektryczną oraz zaawansowaniem technologii bezprzewodowych. Sztuczne pola, generowane przez urządzenia techniczne, mogą znacząco wpływać na biologiczne procesy komunikacji międzykomórkowej oraz na procesy metaboliczne.

#### III – Działania edukacyjne

Promieniowanie elektromagnetyczne stanowi zagrożenie dla zdrowia. Edukacja powinna polegać na przekazywaniu informacji na temat pola elektromagnetycznego. Głównym celem powinno być szerzenie wiedzy nt. szkodliwych wpływów technologii bezprzewodowych na zdrowie.

Tematyka jest bardzo szeroka, ponadto budzi wiele wątpliwości stąd wszystkie zainteresowane poszerzeniem wiedzy w tym temacie osoby powinny zapoznać się z materiałami opracowanymi np. przez Instytut Łączności działający w ramach Państwowego Instytutu Badawczego <https://pem.itl.waw.pl./artykuly/> oraz <https://pem.itl.waw.pl./raporty/>

Materiały przygotowane przez ekspertów Instytutu są odpowiedzią na wątpliwości związane z nowymi limitami PEM w środowisku i sposobami pomiarów jego natężenia.

Eksperti Instytutu Łączności przygotowali materiały edukacyjne dotyczące obowiązujących od początku 2020 r. nowych limitów PEM, metod pomiarów pól elektromagnetycznych oraz innych zagadnień związanych z PEM, także dotyczących nowej sieci 5G. Przygotowane prezentacje i filmy są skierowane do zwykłego odbiorcy, który szuka w sieci informacji na temat PEM i często trafia przy tym na niesprawdzone lub wprowadzające w błąd informacje. Mają za zadanie w prosty i zrozumiały sposób przekazać wiedzę o tych trudnych zagadnieniach.

Kampania jest przede wszystkim odpowiedzią na pojawiające się w związku ze zmianą limitów PEM pytania i wątpliwości. Materiały pojawiły się na stronach internetowych i na kanale YouTube Instytutu, a informacje o nich będą regularnie publikowane w mediach społecznościowych oraz portalu internetowym.

#### IV – Monitoring środowiska

Prowadzący instalację oraz użytkownik urządzeń emitujących pola elektromagnetyczne są zobowiązani do wykonania pomiarów poziomów pól elektromagnetycznych w środowisku bezpośrednio po rozpoczęciu użytkowania instalacji lub urządzenia oraz każdorazowo w przypadku zmiany warunków pracy instalacji lub urządzenia. Monitoring pól elektromagnetycznych prowadzi GIOŚ. W ramach

monitoringu Główny Inspektor Ochrony Środowiska prowadzi okresowe badania kontrolne poziomów pól w środowisku.

### 3.4. GOSPODAROWANIE WODAMI

W dniu 01.01.2018 r. w życie weszła ustawa z dnia 20 lipca 2017 r. Prawo wodne (t.j. Dz.U. 2021, poz. 2233 z późn. zm.). Tak zwane „nowe Prawo wodne” zastąpiło obowiązujące Prawo wodne z 2001 r. Jego celem jest pełna implementacja dyrektywy 2000/60/WE Parlamentu Europejskiego i Rady ustanawiającej ramy wspólnotowego działania w dziedzinie polityki wodnej.

Ustawa kompleksowo reguluje gospodarowanie wodami, w tym kształtowanie i ochronę zasobów wodnych, zarządzanie nimi oraz korzystanie z wód, sprawy własności wód i gruntów pokrytych wodami, a także zasady gospodarowania tymi składnikami jako majątkiem Skarbu Państwa.

Ustawa wprowadziła zarząd nad wodami w układzie zlewniowym. Utworzyła Państwowe Gospodarstwo Wodne „Wody Polskie”, które pełni rolę gospodarza na wszystkich wodach publicznych. Pozwala to m.in. na sprawniejsze zarządzanie zasobami wodnymi, a także planowanie inwestycji wieloletnich.

Państwowe Gospodarstwo Wodne przejęło również obowiązki związane z wydawaniem decyzji i orzekaniem w sprawach gospodarki wodnej poprzez wydawanie m.in. pozwoleń wodnoprawnych, co spowodowało znaczne ograniczenie kompetencji organów JST w zakresie gospodarowania wodami.

#### 3.4.1. Wody powierzchniowe

Gmina Lichnowy położona jest w obszarze dorzecza Wisły, w regionie wodnym Dolnej Wisły. Obszarem administruje Regionalny Zarząd Gospodarki Wodnej w Gdańsku działający w strukturach Państwowego Gospodarstwa Wodnego Wody Polskie.

Omawiany obszar odwadniany jest przez szereg cieków. Zachodnia granica opisywanej gminy przebiega wzdłuż Wisły. Za istotny ze względu na długość uznać należy Linawę. Rzeka bierze początek na terenie analizowanej jednostki, a uchodzi po około 26 km do Szkarpany. Największymi dopływami Linawy są Kanał Linawka oraz Struga Orłowska. Wykaz cieków zlokalizowanych na terenie Gminy Lichnowy przedstawiono w formie tabelarycznej. Obszar Gminy pozbawiony jest jezior.<sup>1</sup>

**Tabela 12. Rzeki i cieki na terenie Gminy Lichnowy**

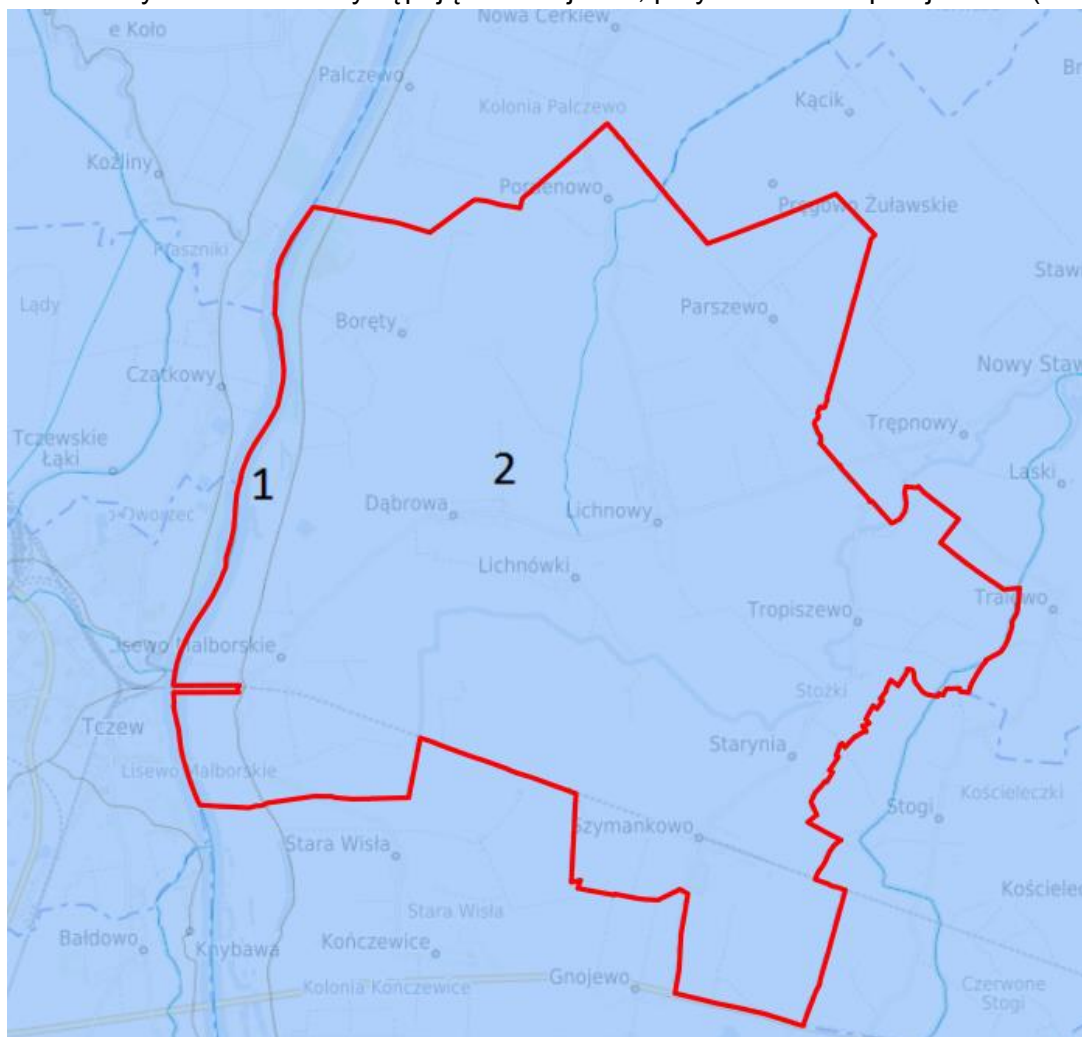
L.p.	Nazwa rzeki	Długość na terenie Gminy (km)	Dorzecze
1	Kanał A-80 Stara Wisła	4,3	Rzeka Mała Święta
2	Lichnowska Struga	7,0	Kanał Linawa
3	Lisewska Struga	8,6	Rzeka Mała Święta
4	Kanał Linawa	7,0	Szkarpana

<sup>1</sup> na podstawie zapisów zawartych w „Aktualizacji Programu Ochrony Środowiska dla Gminy Lichnowy na lata 2014 – 2017 z perspektywą na lata 2018 - 2021”

L.p.	Nazwa rzeki	Długość na terenie Gminy (km)	Dorzecze
5	Rz. Mała Święta	8,9	Rzeka Duża Święta
6	Kanał Pordenowski	5,7	Kanał Linawa
7	Kanał 51 Boręty	4,4	Kanał Linawa

Źródło: na podstawie zapisów zawartych w „Aktualizacji Programu Ochrony Środowiska dla Gminy Lichnowy na lata 2014 – 2017 z perspektywą na lata 2018 - 2021”

W granicach Gminy Lichnowy występują dwie Jednolite Części Wód Powierzchniowych Rzek. Nie występują JCWP: jezior, przybrzeżne lub przejściowe (JCWP<sup>2</sup>).



**Ryc. 3. Granice zlewni Jednolitych Części Wód Powierzchniowych Rzek**

Źródło: [www.lichnowy.e-mapa.net](http://www.lichnowy.e-mapa.net)

Nazwy zlewni JCWP: 1 - Wisła od Wdy do ujścia RW20002129999; 2 - Szarpawa RW200005149

Wykaz Jednolitych Części Wód Powierzchniowych zaprezentowano w tabeli.

<sup>2</sup> JCWP - oddzielny i znaczący element wód powierzchniowych taki jak: jezioro, zbiornik, strumień, rzeka lub kanał, część strumienia, rzeki lub kanału, wody przejściowe lub pas wód przybrzeżnych

**Tabela 13. Wykaz Jednolitych Części Wód Powierzchniowych na terenie Gminy Lichnowy ze wskazaniem stanu wód i informacją czy JCWP jest zagrożona nieosiągnięciem celów środowiskowych**

Lp.	Nazwa JCWP	Kod JCWP	Stan wód	Czy JCWP jest zagrożona nieosiągnięciem celów środowiskowych?
<b>Jednolite Części Wód Powierzchniowych - rzeczne</b>				
1.	Szarpawa	RW200005149	dobry	niezagrożona
2.	Wisła od Wdy do ujścia	RW20002129999	zły	zagrożona

Źródło: Rozporządzenie Rady Ministrów z dnia 18 października 2016 r. w sprawie Planu gospodarowania wodami na obszarze dorzecza Wisły (Dz.U. z 2016 r. poz. 1911)

Dane dotyczące oceny jakości wód w granicach JCWP zawiera Rozporządzenie Rady Ministrów z dnia 18 października 2016 r. w sprawie Planu gospodarowania wodami na obszarze dorzecza Wisły (Dz.U. z 2016 r. poz. 1911).

W Planie określono czy dana JCWP jest w dobrym czy złym stanie oraz czy zagrożone jest osiągnięcie celów środowiskowych przewidzianych dla tych JCWP. W formie tabelarycznej przedstawiono wszystkie dane.

**Tabela 14. Wykaz celów środowiskowych dla Jednolitych Części Wód Powierzchniowych na terenie Gminy Lichnowy**

Lp.	Nazwa i kod JCWP	Cele środowiskowe	
		Stan lub potencjał ekologiczny	Stan chemiczny
<b>Jednolite Części Wód Powierzchniowych - rzeczne</b>			
1.	Szarpawa RW200005149	dobry potencjał ekologiczny	dobry stan chemiczny
2.	Wisła od Wdy do ujścia RW20002129999	dobry potencjał ekologiczny; możliwość migracji organizmów wodnych na odcinku ciekła istotnego - Wisła od ujścia do Wdy	dobry stan chemiczny

Źródło: Rozporządzenie Rady Ministrów z dnia 18 października 2016 r. w sprawie Planu gospodarowania wodami na obszarze dorzecza Odry (Dz.U. z 2016 r. poz. 1967)

### 3.4.2. Monitoring wód powierzchniowych

Ocenę stanu wód powierzchniowych wykonuje się w odniesieniu do jednolitych części wód, na podstawie wyników Państwowego Monitoringu Środowiska. Wyniki prezentuje się poprzez ocenę stanu ekologicznego (w przypadku wód, których charakter został w znacznym stopniu zmieniony w następstwie fizycznych przeobrażeń, będących wynikiem działalności człowieka – poprzez ocenę potencjału ekologicznego), ocenę stanu chemicznego i ocenę stanu JCWP.

Natomiast dane dotyczące oceny stanu wód rzek przedstawiono w formie tabelarycznej. Należy zwrócić uwagę, że punkty pomiarowe mogą być zlokalizowane poza granicami Gminy Lichnowy, jednak uwzględniono je, w przypadku gdy Jednolita Część Wód Powierzchniowych obejmuje teren Gminy Lichnowy.

Zakres wykorzystanych danych jest następujący:

- Ocena stanu jednolitych części wód rzek i zbiorników zaporowych w latach 2014-2019 na podstawie monitoringu – tabela

- Klasyfikacja wskaźników jakości jednolitych części wód rzek i zbiorników zaporowych w roku 2020 - tabela
- Ocena stanu jednolitych części wód jezior w latach 2014-2019 na podstawie monitoringu – tabela
- Klasyfikacja wskaźników jakości jednolitych części wód jezior w roku 2020 - tabela  
Wykorzystane dane są dostępne na stronie <https://www.gios.gov.pl/pl/stan-srodowiska/monitoring-wod>.

Zastosowano skalę zgodnie z zasadami przewidzianymi poniżej.

Klasa elementów biologicznych				Stan/potencjał ekologiczny				Klasa elementów fizykochemicznych			
stan ekologiczny		potencjał ekologiczny (jcw silnie zmienione)		stan ekologiczny		potencjał ekologiczny (jcw silnie zmienione)		stan ekologiczny		potencjał ekologiczny (jcw silnie zmienione)	
I	b. dobry	maksym.	I	I	b. dobry	maksym.	II	I	b. dobry	maksym.	I
II	dobry		II	II	dobry		II	II	dobry		II
III	umiarkowany		III	III	umiarkowany		III	PSD	poniżej dobrego		PPU
IV	słaby		IV	IV	słaby		IV	<b>Rodzaj JCW</b>			
V	zły		V	V	zły		V				

Stan chemiczny			Klasa elem. hydromorfologicznych			
stan dobry			stan ekologiczny		potencjał ekologiczny (jcw silnie zmienione)	
DOBRY			I	b. dobry	maksym.	I
PSD śr	poniżej stanu dobrego	przekroczył stęż. średniorocz.			dobry	II
PSD max		przekroczył stęż. maksym.				
PSD		przekroczył stęż. śred. i maks.				

**Tabela 15. Klasyfikacja i ocena stanu Jednolitych Części Wód Powierzchniowych Rzek obejmujących swym zasięgiem Gminę Lichnowy**

Lp.	Nazwa JCWP	Nazwa punktu pomiarowo - kontrolnego	Klasa elementów						Stan / potencjał ekologiczny	Stan chemiczny	Ocena stanu JCWP
			biologicznych		hydromorfologicznych		fizykochemicznych				
			rok / lata oceny	klasa	rok / lata oceny	klasa	rok / lata oceny	klasa			
<b>Jednolite Części Wód Powierzchniowych - rzeczne</b>											
1.	Szarpawa RW200005149	Szarpawa - Osłonka	2015	II	2015	>I	2015-2017	II	II – dobry potencjał	poniżej dobrego	<b>zły</b>
			2020	V	2020	nie określono	2020	I	nie określono	nie określono	<b>zły</b>
2.	Wisła od Wdy do ujścia RW20002129999	Wisła - Kiezmark	2017-2019	V	2017	>I	2017-2019	>II	V – zły potencjał	poniżej dobrego	<b>zły</b>
			2020	V	2020	nie określono	2020	>II	nie określono	nie określono	<b>zły</b>

Źródło: dane GIOŚ.



Działania zmierzające do poprawy jakości wody opisano w odniesieniu do różnych komponentów środowiska w niniejszym programie. Należy bowiem zauważyć, że działania w zakresie np. odpowiedniego nawożenia gleb na terenach w Gminie i na terenach sąsiednich ostatecznie wpływają na jakość wód powierzchniowych płynących przez opisywany teren. Wśród najważniejszych zadań, które poprawią jakość wód są:

- budowa i modernizacja sieci kanalizacyjnej, gdyż właściwe oczyszczanie nieczystości ciekłych wyklucza zanieczyszczenie wód powierzchniowych i gruntu,
- likwidacja zbiorników bezodpływowych, które potencjalnie mogą być nieszczelne i powodować przenikanie zanieczyszczeń do środowiska – zbiorniki powinny być wyłączane z użytkowania wszędzie tam, gdzie jest możliwość podłączenia się do sieci kanalizacyjnej,
- właściwe nawożenie gleb i prawidłowe stosowanie środków ochrony roślin – gdyż zbyt intensywne nawożenie prowadzi do przenawożenia gleb i eutrofizacji wód związanej z przenikaniem substancji biogenych do wód,
- monitoring miejsc składowania odpadów, bieżąca likwidacja nielegalnych wysypisk – mogą być one źródłem zanieczyszczenia gleb i wód, powodować powstawanie zanieczyszczonych odcieków,
- monitoring jakości wód odciekowych, a w razie stwierdzenia ich zanieczyszczenia konieczność oczyszczenia – chodzi o wody odciekowe ze stacji benzynowych, placów magazynowych, składowych, parkingów, dróg itp.,
- działania edukacyjne i informacyjne w zakresie ochrony wód i właściwego ich wykorzystania, również z uwzględnieniem oszczędzania wody i racjonalnego jej wykorzystania.

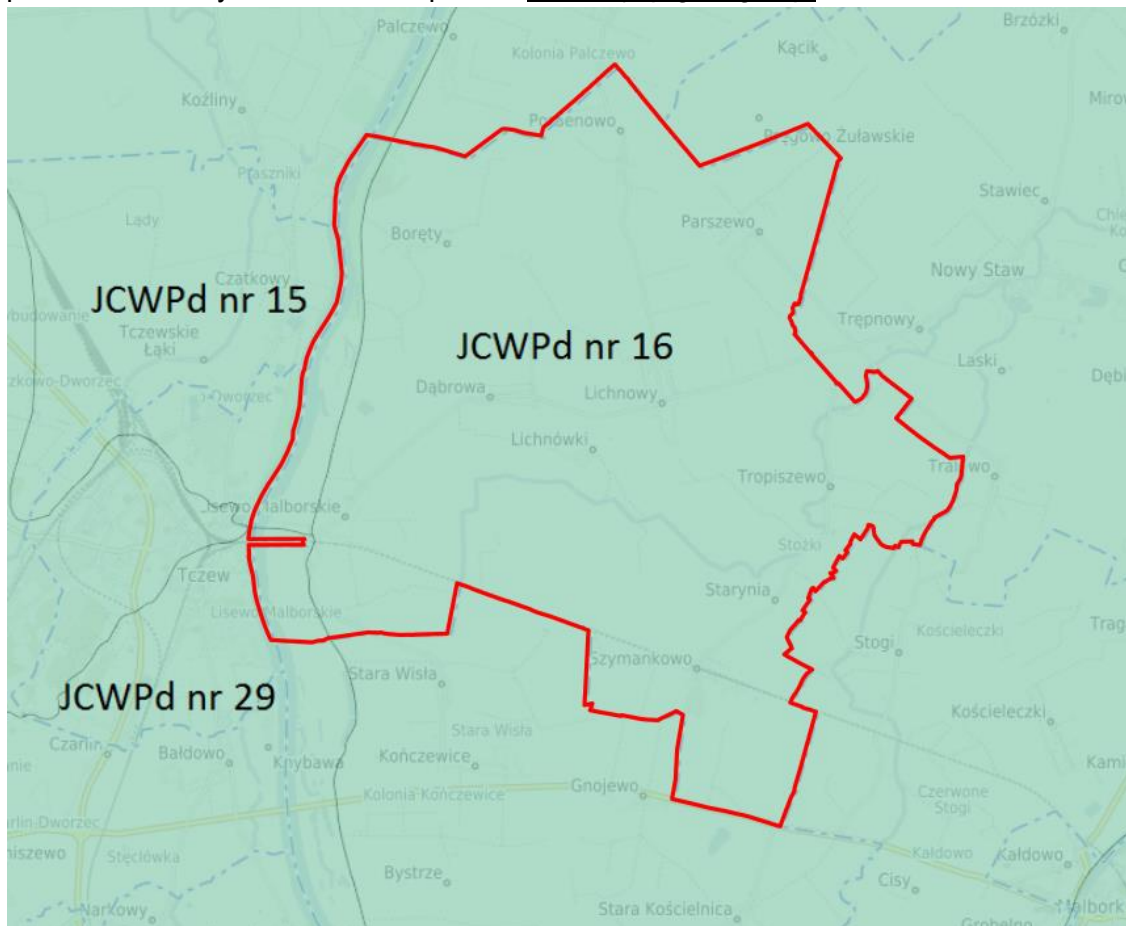
### 3.4.3. Wody podziemne

Na obszarze Gminy Lichnowy można wydzielić trzy użytkowe poziomy wodonośne<sup>3</sup>

- czwartorzędowy – występuje w piaskach i żwirach pochodzenia rzeczno i polodowcowego, miąższość warstwy wodonośnej osiąga najczęściej od 10-30 m (w rejonie Lisewa kilka m). Zwierciadło wody ma charakter swobodny lub subartezyjski i stabilizuje się na głębokości od 29 m p.p.t. do wysokości 1,8 m n.p.t. Wydajność studni kształtuje się na poziomie od 3,7 do 64 m<sup>3</sup>/h;
- trzeciorzędowy – miąższość warstwy wodonośnej wynosi najczęściej od 4-30 m (zwykle 10-20 m). Zwierciadło wody o charakterze subartezyjskim stabilizuje się na głębokości od 27,2 m p.p.t. do wysokości 3,0 m n.p.t., a wydajności studni osiągają od 19 do 61 m<sup>3</sup>/h;
- kredowy – w serii węglanowej na głębokości od 100 do 180 m p.p.t., miąższość warstwy wodonośnej najczęściej od 9 (Gnojewo gm. Miłoradz) do 61 m (Boręty) – zwykle od 25-50 m. Zwierciadło wody występuje pod ciśnieniem i stabilizuje się na głębokości od 26,9 m p.p.t. do wysokości 4,2m n.p.t., a wydajność studni od 9 do 90 m<sup>3</sup>/h. Wody tego poziomu mogą łączyć się z wyższymi poziomami.

<sup>3</sup> Na podstawie zapisów zawartych w „Aktualizacji Programu Ochrony Środowiska dla Gminy Lichnowy na lata 2014 – 2017 z perspektywą na lata 2018 - 2021”

Obszar Gminy Lichnowy położony jest w zasięgu **Jednolitych Części Wód Podziemnych** o numerach 15, 16 i 29. Dane dotyczące jakości wód podziemnych na terenie Gminy Lichnowy pozyskano na podstawie analizy mapy stanu jednolitych części wód podziemnych (JCWPd) wg podziału na 172 obszary prezentowanej przez Główny Inspektorat Ochrony Środowiska w portalu [www.mjwp.gios.gov.pl](http://www.mjwp.gios.gov.pl).



**Ryc. 4. Granice Jednolitych Części Wód Podziemnych**

Źródło: [www.lichnowy.e-mapa.net](http://www.lichnowy.e-mapa.net)

Opisując zasoby wód podziemnych należy odnieść się również do lokalizacji GZWP.

Główny zbiornik wód podziemnych (GZWP) stanowi zespół przepuszczalnych utworów wodonośnych o znaczeniu użytkowym, którego granice są określone parametrami hydrogeologicznymi lub warunkami hydrodynamicznymi oraz warunkami formowania się zasobów wód podziemnych, wydzielony ze względu na jego szczególne znaczenie dla obecnego i perspektywicznego zaopatrzenia w wodę, spełniający określone kryteria ilościowe i jakościowe: wydajność potencjalnego otworu studziennego powyżej 70 m<sup>3</sup>/h, wydajność ujęcia powyżej 10 000 m<sup>3</sup>/d, wodoprzewodność warstwy wodonośnej wyższa niż 10 m<sup>2</sup>/h, woda nadająca się do zaopatrzenia ludności w stanie surowym lub po jej ewentualnym prostym uzdatnieniu przy pomocy stosowanych obecnie i uzasadnionych ekonomicznie technologii. W obszarach deficytowych w wodę kryteria ilościowe przyjęte dla GZWP mogą być niższe, lecz wyróżniające zbiornik o znaczeniu praktycznym na tle ogólnie mniej korzystnych warunków hydrogeologicznych.

Jednak Gmina Lichnowy położona jest poza zasięgiem Głównych Zbiorników Wód Podziemnych (GZWP).

#### 3.4.4. Jednolite części wód powierzchniowych oraz wody podziemne wrażliwe na zanieczyszczenie związkami azotu ze źródeł rolniczych

Należy wyjaśnić, że po wejściu w życie zapisów art. 102 - 112 Ustawy z dnia 20 lipca 2017 r. Prawo wodne zmieniły się zasady w zakresie wyznaczania obszarów szczególnie narażonych na zanieczyszczenie azotanami pochodzenia rolniczego (OSN). Zgodnie z nowymi przepisami, które zaczęły obowiązywać 24 sierpnia 2017 r., w Polsce nie są już wyznaczane wody wrażliwe i obszary szczególnie narażone - OSN.

Ustawa, na wszystkich producentów rolnych w kraju, tj. prowadzących produkcję rolną, w tym działy specjalne produkcji rolnej oraz działalność, w ramach której przechowywane są odchody zwierzęce lub stosowane nawozy - nakłada obowiązek prowadzenia tej działalności w sposób zapobiegający zanieczyszczaniu wód azotanami pochodzącymi ze źródeł rolniczych.

W celu zmniejszenia zanieczyszczenia wód azotanami pochodzącymi ze źródeł rolniczych oraz zapobiegania dalszemu zanieczyszczeniu wdrażany jest na obszarze całego państwa program działań zgodnie z zapisami art. 104 ustawy Prawo wodne. Został on opracowany i przyjęty Rozporządzeniem Rady Ministrów z dnia 12 lutego 2020 r. w sprawie przyjęcia "Programu działań mających na celu zmniejszenie zanieczyszczenia wód azotanami pochodzącymi ze źródeł rolniczych oraz zapobieganie dalszemu zanieczyszczeniu" (Dz.U. 2020, poz. 243).

#### 3.4.5. Monitoring wód podziemnych

Zgodnie z monitoringiem diagnostycznym badano **stan chemiczny i ilościowy** JCWPd. Należy wyjaśnić, że oceny dokonuje się biorąc pod uwagę Rozporządzenie Ministra Gospodarki Morskiej i Żeglugi Śródlądowej z dnia 11 października 2019 r. w sprawie kryteriów i sposobu oceny stanu jednolitych części wód podziemnych (Dz.U. 2019 poz. 2148). **W ramach klasyfikacji stanu chemicznego jednolitych części wód podziemnych określa się: dobry stan chemiczny lub słaby stan chemiczny.** Dane te dotyczą całych jednolitych części wód podziemnych i tak są prezentowane przez Główny Inspektorat Ochrony Środowiska. Dostępne są dane za lata: 2016 i 2019.

**Stan chemiczny i ilościowy JCWPd wszystkich JCWPd w 2019 r. określono jako dobry.** Ocena za rok 2016 była podobna, przy czym stwierdzono słaby stan chemiczny JCWPd nr 15, spowodowany przekroczeniem wartości progowych dobrego stanu chemicznego wód podziemnych w dwóch punktach, a zasięg zanieczyszczenia oszacowano na 47% powierzchni.

**Tabela 16. Stan chemiczny i ilościowy Jednolitych Części Wód Podziemnych (JCWPd) obejmujących Gminę Lichnowy – dane za lata 2016 i 2019**

Numer JCWPd	Stan chemiczny		Stan ilościowy	
	2016 r.	2019 r.	2016 r.	2019 r.
JCWPd nr 15	slaby*	dobry	dobry	dobry
JCWPd nr 16	dobry	dobry	dobry	dobry
JCWPd nr 29	dobry	dobry	dobry	dobry

Źródło: dane GIOŚ w oparciu o [www.mjwp.gios.gov.pl/mapa/mapa.172.html](http://www.mjwp.gios.gov.pl/mapa/mapa.172.html)

\*- przyczyna słabego stanu chemicznego: przekroczenie wartości progowych dobrego stanu chemicznego wód podziemnych w dwóch punktach, w tym dla wskaźników organicznych: benzo(a)piren i Σ WWA, a zasięg zanieczyszczenia oszacowano na 47% powierzchni.

Wody podziemne w latach 2018-2021 **były badane w trzech punktach monitoringowych** zlokalizowanych w Gminie Lichnowy. Badania wykazały te same wyniki w przypadku dwóch punktów pomiarowych, natomiast w punkcie monitoringowym nr 2505 w Lisewie Malborskim zanotowano pogorszenie jakości wód podziemnych (spadek z IV do V klasy w skali 5-stopniowej). Klasyfikację stanu wód podziemnych monitorowanych przez PIG-PIB w latach 2018-2021 przedstawiono w tabeli.

**Tabela 17. Klasyfikacja stanu wód podziemnych monitorowanych na terenie Gminy Lichnowy przez PIG-PIB w latach 2018-2021**

Lp.	Miejscowość	Gmina	Końcowa klasa jakości w przekroju pomiarowym	Numer punktu pomiarowego wg MONBADA
dane za 2018 r.				
1.	Szymankowo	Lichnowy	IV – wody niezadowolającej jakości	1424
2.	Lisewo Malborskie	Lichnowy	IV – wody niezadowolającej jakości	2505
3.	Lisewo Malborskie	Lichnowy	IV – wody niezadowolającej jakości	2511
dane za 2019 r.				
4.	Szymankowo	Lichnowy	IV – wody niezadowolającej jakości	1424
5.	Lisewo Malborskie	Lichnowy	IV – wody niezadowolającej jakości	2505
6.	Lisewo Malborskie	Lichnowy	IV – wody niezadowolającej jakości	2511
dane za 2020 r.				
7.	Szymankowo	Lichnowy	IV – wody niezadowolającej jakości	1424
8.	Lisewo Malborskie	Lichnowy	IV – wody niezadowolającej jakości	2505
9.	Lisewo Malborskie	Lichnowy	IV – wody niezadowolającej jakości	2511
dane za 2021 r.				
10.	Szymankowo	Lichnowy	IV – wody niezadowolającej jakości	1424
11.	Lisewo Malborskie	Lichnowy	V – wody złej jakości	2505
12.	Lisewo Malborskie	Lichnowy	IV – wody niezadowolającej jakości	2511

Źródło: dane GIOŚ: <https://mjwp.gios.gov.pl/wyniki-badan/wyniki-badan-2018.html>

<https://mjwp.gios.gov.pl/wyniki-badan/wyniki-badan-2019.html>

<https://mjwp.gios.gov.pl/wyniki-badan/wyniki-badan-2020.html>

<https://mjwp.gios.gov.pl/wyniki-badan/wyniki-badan-2021-a.html>

Wody podziemne, podobnie jak wody powierzchniowe, stale podlegają antropopresji. Mogą być narażone na różnego rodzaju czynniki degradujące, wpływające na ich jakość i zasobność. Wśród potencjalnych i rzeczywistych źródeł zanieczyszczeń wód podziemnych występujących na charakteryzowanym obszarze można wyliczyć:

- rolnicze: związane z intensywnym nawożeniem oraz stosowaniem pestycydów,
- komunalne: oczyszczone wody odpływowe z oczyszczalni zawierające określone ilości ładunków zanieczyszczeń, „dzikie wysypiska”, zrzut ścieków, nieszczelne zbiorniki bezodpływowe na nieczystości ciekłe,

- związane z odpływem zanieczyszczonych wód z terenów o charakterze produkcyjnym, przetwórczym lub usługowym,
- transportowe: szlaki komunikacyjne (drogi), obszary magazynowo – składowe.

Czynniki, które mogą negatywnie wpływać na jakość wód podziemnych, w tym ujmowanych na cele komunalne, muszą być stale monitorowane, tak aby zapewnić jednostce właściwą jakość wód i eliminować zagrożenia.

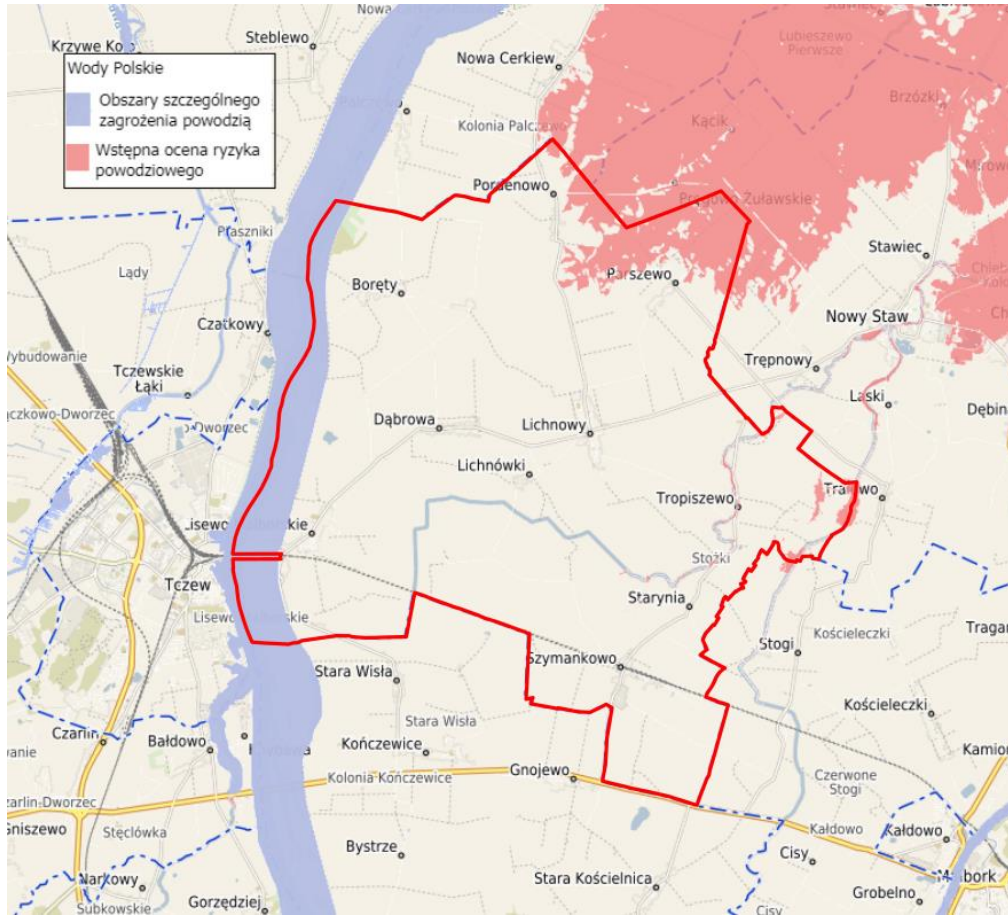
#### **3.4.6. Zagrożenia powodziowe**

Ustawa z dnia 20 lipca 2017 r. Prawo wodne definiuje **powódź** jako czasowe pokrycie przez wodę terenu, który w normalnych warunkach nie jest pokryty wodą, w szczególności wywołane przez wezbranie wody w ciekach naturalnych, zbiornikach wodnych, kanałach oraz od strony morza, z wyłączeniem pokrycia przez wodę terenu wywołanego przez wezbranie wody w systemach kanalizacyjnych.

W granicach Gminy Lichnowy na terenie pomiędzy wałami przeciwpowodziowymi położony jest obszar szczególnego zagrożenia powodzią. Ponadto dla pozostałej części terenu opracowano mapy zagrożenia powodziowego, jednak nie obejmują one dużych terenów.

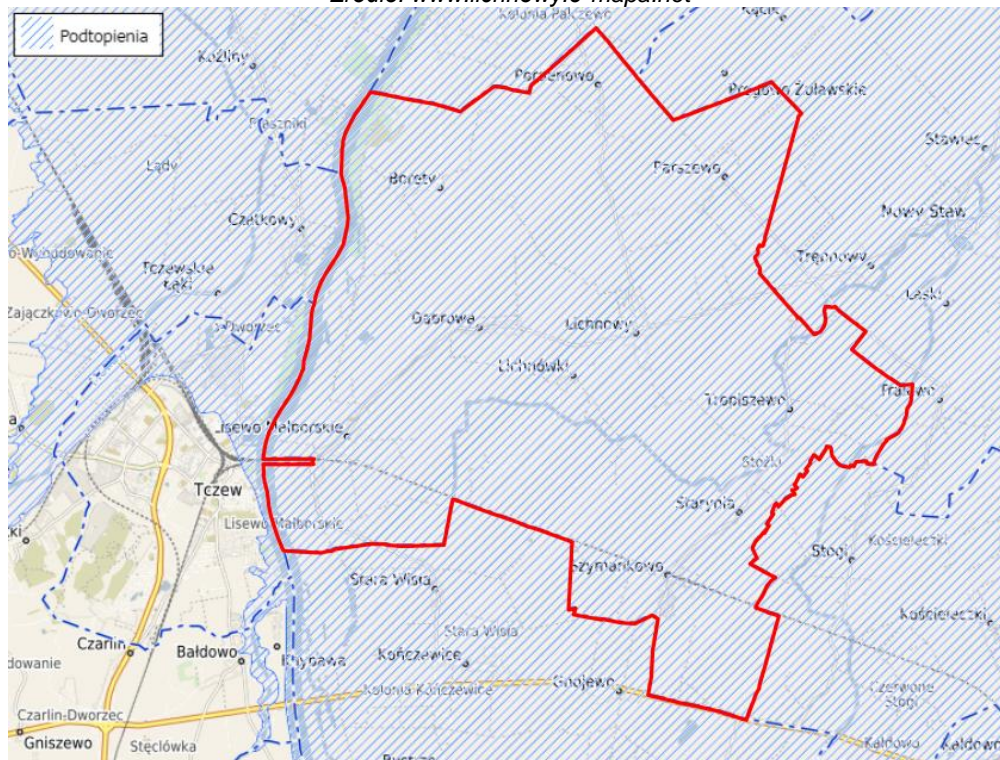
**Podtopienia** są to zalania terenów z innych przyczyn niż powódź. Przyczynami podtopień mogą być np.: opady deszczu, przesiąki wody przez wały przeciwpowodziowe.

Gmina Lichnowy w całości zlokalizowana jest w zasięgu obszarów zagrożonych podtopieniami. Zasięg obszarów przedstawiono na rycinach.



**Ryc. 5. Obszary szczególnego zagrożenia powodzią i obszary narażone na niebezpieczeństwo powodzi – rzeczne**

Źródło: [www.lichnowy.e-mapa.net](http://www.lichnowy.e-mapa.net)



**Ryc. 6. Obszary narażone na podtopienia**

Źródło: [www.lichnowy.e-mapa.net](http://www.lichnowy.e-mapa.net)

W celu ochrony przeciwpowodziowej i ogólnego utrzymania infrastruktury Państwowe Gospodarstwo Wodne Wody Polskie realizowało w okresie sprawozdawczym zadania:

- odbudowa ostróg na rzece Wiśle – nr 6/915, 6/916, 8/915, 10/915, 10/916, 12/915, 12/916 i 14/916 – roboty budowlane,
- utrzymanie ostróg na rzece Wiśle w celu zachowania ich funkcji, remont 3 sztuk ostróg rzeki Wisły znajdujących się w granicach Gminy Lichnowy.

W ewidencji będącej w posiadaniu Regionalnego Zarządu Gospodarki Wodnej w Gdańsku znajduje się 9 km wałów przeciwpowodziowych zlokalizowanych w Gminie Lichnowy wzdłuż Wisły. Ponadto na cieku Linawa w Pordenowie znajduje się budowla piętrząca – zastawka. W Gminie zlokalizowanych jest 65 ostróg, tj. budowli na brzegu rzeki odpychających nurt rzeki w celu ochrony brzegu przed podmywaniem. Funkcję gruntów rolnych posiadają dwa poldery o nazwach: Chłodniewo (Linawa), Stara Wisła. Polder to depresyjny teren nadmorski, sztucznie osuszony i otoczony groblami w celu ochrony przed zalaniem.

### **3.4.7. Melioracje wodne i mała retencja**

Gospodarowanie zasobami wodnymi na użytkach rolnych regulowane jest poprzez urządzenia melioracji wodnych. Melioracje wodne polegają na regulacji stosunków wodnych w celu polepszenia zdolności produkcyjnej gleby, ułatwienia jej uprawy oraz na ochronie użytków rolnych przed powodzią. Źle przeprowadzone melioracje mogą jednak doprowadzić do zaburzenia stosunków wodnych i nadmiernego przesuszenia środowiska.

Wody Polskie odpowiadają za utrzymanie śródlądowych wód płynących oraz urządzeń wodnych i w takim zakresie corocznie prowadzą prace utrzymaniowe. Utrzymanie urządzeń melioracji jest również zadaniem właścicieli gruntów oraz spółek wodnych.

W ewidencji melioracji wodnych oraz zmeliorowanych gruntów będącej w posiadaniu Regionalnego Zarządu Gospodarki Wodnej w Gdańsku znajduje się 7 331 ha obszarów zmeliorowanych z Gminy Lichnowy oraz 518,1 km rowów.

Melioracje wodne służą do regulacji stosunków wodnych w celu polepszenia zdolności produkcyjnej gleby, ułatwienia jej uprawy oraz ochronie użytków rolnych jak również innych terenów przed powodzią. Należy liczyć się ze wzrastającą liczbą zjawisk ekstremalnych czyli powodzi, suszy, osuwisk ziemi oraz erozji wodnej koryt cieków. W wyniku prognozowanych zmian klimatycznych postępować może zanik małych powierzchniowych zbiorników wodnych (stawów, oczek wodnych, bagien, małych płytkich jezior). Wobec zapowiadanych zmian łatwo przewidzieć jak ważny będzie sprawnie działający system urządzeń melioracyjnych, który w czasie intensywnych opadów i wysokiego poziomu wód – odprowadzi ich nadmiar i zapobiegnie podtopieniu, zaś w czasie suszy pozwoli na zatrzymanie wody na danym terenie.

Problemy z konserwacją cieków związane są głównie z finansami i ograniczoną ilością przyznawanych na ten cel środków. Aby zapobiec wysychaniu cieków na terenie Gminy, co spowodowane jest ich niskimi przepływami, warto inwestować w obiekty małej retencji. Budowa zbiorników wodnych służących małej retencji poprawi bilans wodny Gminy, ograniczy przesuszenie gruntów, co wpłynie na zwiększenie efektywności produkcji rolniczej.

### 3.4.8. Zagrożenia suszą

Suszą nazywamy długotrwały okres bez opadów atmosferycznych lub nieznacznym opadem w stosunku do średnich wieloletnich wartości i wysoką temperaturą.

Podczas trwania suszy z uwagi na warunki meteorologiczne i klimatyczne, problemy rolnicze, warunki hydrologiczne i skutki gospodarcze wydziela się etapy jej rozwoju – suszę rolniczą, hydrologiczną i hydrogeologiczną.

Gmina Lichnowy w ocenie przedstawionej w „Planie przeciwdziałania skutkom suszy”<sup>4</sup> należy do terenów silnie narażonych na suszę i uzyskała następujące wyniki:

- została zaliczona do obszarów o zróżnicowanym zagrożeniu suszą rolniczą na obszarach gruntów ornych, łąk, pastwisk i na terenach leśnych (występują różne stopnie zagrożenia w zależności od części gminy),
- jest w II klasie zagrożenia suszą hydrologiczną, co oznacza, umiarkowane narażenie na ten rodzaj suszy (II stopień w skali czterostopniowej),
- znajduje się w I klasie zagrożenia suszą hydrogeologiczną, co oznacza, że jest słabo narażona na ten rodzaj suszy (I stopień w skali czterostopniowej).

Biorąc pod uwagę uzyskane wyniki w zakresie zagrożenia poszczególnymi typami suszy i hierarchizacji można dla wskazanych obszarów ustalić użytkowników wód powierzchniowych i podziemnych, dla których brak wody w okresach suszy stanowi największą przeszkodę w prowadzeniu działalności. Do grup użytkowników wód w największym stopniu zagrożonych wystąpieniem suszy atmosferycznej zaliczono: rolnictwo i ekosystemy od wód zależne. Sektor rolnictwa jest narażony na skutki długotrwałej suszy atmosferycznej, do grupy gospodarstw najbardziej narażonych należą gospodarstwa słabo przystosowane do niekorzystnych warunków meteorologicznych, głównie gospodarstwa niestosujące nawodnień oraz stosujące hodowlę roślin mało odpornych na zjawisko suszy. Użytkownikami wód, których w największym stopniu dotyczą natomiast skutki suszy rolniczej jest oczywiście rolnictwo oraz ekosystemy od wód zależne. Jako użytkowników w największym stopniu zagrożonych suszą rolniczą należy wskazać gospodarstwa rolne położone na obszarach o najwyższym stopniu zagrożenia suszą rolniczą, a także na obszarach, występowania gleb, które są najbardziej podatne na zjawisko suszy, a także w przypadku hodowli roślin, których gatunki są bardziej podatne na zjawisko suszy od innych rodzajów upraw. W przypadku suszy hydrologicznej do grupy tej należą przede wszystkim duże ujęcia komunalne, leżące w obszarach narażonych w znacznym stopniu na wystąpienie zjawiska suszy oraz na których stwierdza się również znaczne obniżenia zwierciadła wód podziemnych, mogące w warunkach suszy skutkować ograniczeniem zasobów użytkowych poziomów wodonośnych.

### 3.4.9. Analiza SWOT – gospodarowanie wodami

W kolejnej tabeli przedstawiono **analizę SWOT** dla obszaru interwencji gospodarowanie wodami.

<sup>4</sup> - opublikowany na stronie:

<https://isap.sejm.gov.pl/isap.nsf/download.xsp/WDU20210001615/O/D20211615.pdf>



**Tabela 18. Analiza SWOT – gospodarowanie wodami**

	<b>Mocne strony</b>	<b>Słabe strony</b>
<b>Czynniki wewnętrzne</b>	<ul style="list-style-type: none"> <li>– dobry stan chemiczny i ilościowy wód podziemnych w ramach JCWPd wg badań za 2019 r.,</li> <li>– bieżące utrzymanie urządzeń melioracji.</li> </ul>	<ul style="list-style-type: none"> <li>– zły stan wód powierzchniowych,</li> <li>– wody niezadawalającej i złej jakości w punktach monitoringowych,</li> <li>– zagrożenie suszą,</li> <li>– występujące zagrożenie powodziowe i zagrożenie podtopieniami.</li> </ul>
	<b>Szanse</b>	<b>Zagrożenia</b>
<b>Czynniki zewnętrzne</b>	<ul style="list-style-type: none"> <li>– wzrost świadomości ekologicznej mieszkańców,</li> <li>– obserwowany wzrost zainteresowania społeczeństwa problematyką gospodarowania wodami oraz wzrost świadomości ekologicznej.</li> </ul>	<ul style="list-style-type: none"> <li>– rosnące zagrożenie wystąpienia zjawiska ulew i suszy - w ostatnich latach obserwuje się nasilenie występowania zjawisk ekstremalnych, takich jak długotrwałe okresy suszy oraz krótkie, nawalne opady.</li> </ul>

*Zródło: opracowanie własne*

### **3.4.10. Zagadnienia horyzontalne – gospodarowanie wodami**

#### **I – Adaptacja do zmian klimatu**

W obszarze gospodarki wodnej, działania powinny zmierzać do zwiększenia możliwości retencyjnych wszystkich obszarów, w szczególności obszarów zabudowanych, gdzie przy gwałtownych opadach spływ powierzchniowy jest gwałtowny. Należy rozważyć też budowę systemów nawadniających, które mogłyby przeciwdziałać zjawisku długotrwałej suszy.

#### **II – Nadzwyczajne zagrożenia środowiska**

Wzrost zagrożenia powodziowego lub podtopieniami, powodować będzie także ubytek bezpiecznych, atrakcyjnych terenów inwestycyjnych i mieszkaniowych. Może to być jeden z nowych czynników migracyjnych ludności. Ze zwiększaniem częstotliwości i długości występowania wysokich stanów wód w rzekach wiąże się także zagrożenie podtopieniami związanymi z podnoszonym się poziomem wód gruntowych, co ma swoje odzwierciedlenie na terenach usługowych i przemysłowych.

Nadzwyczajne zagrożenia dotyczące gospodarowania wodami na terenie analizowanym mogą dotyczyć również prawdopodobieństwa wystąpienia długotrwałych okresów susz. Przewidywane zmiany klimatyczne i związane z nimi wzrost częstotliwości i intensywności susz spowodują wzrost zapotrzebowania na wodę głównie do nawodnień w sektorze rolnictwa. Proces przesuszania się gleby i zwiększania zagrożenia suszą dotyka coraz większych obszarów.

#### **III – Działania edukacyjne**

Kluczowe obszary tematyczne z zakresu ochrona i zrównoważone gospodarowanie zasobami wodnymi to:

- racjonalne gospodarowanie zasobami wód powierzchniowych i podziemnych (wielkość zasobów i ich kształtowanie, zjawiska powodzi, suszy, deficyt wody);
- stosowanie nowych technologii w ochronie wód dla jakości środowiska i życia ludzi;
- naturalna i sztuczna retencja;
- dbałość o jakość wód powierzchniowych i podziemnych;

- projekty edukacyjne nastawione na zwiększenie zaangażowania obywateli w aktywną ochronę środowiska wodnego.

#### **IV – Monitoring środowiska**

PGW Wody Polskie prowadzi monitoring sytuacji hydrologicznej w obszarze dorzecza. Monitoring wód powierzchniowych realizuje GIOŚ zgodnie z Programem Monitoringu Środowiska. Wykonawcą monitoringu wód podziemnych (chemicznego i ilościowego) jest Państwowa Służba Hydrogeologiczna (PSH), której zadania realizowane są przez Państwowy Instytut Geologiczny – Państwowy Instytut Badawczy (PIG - PIB).

W ujęciu wieloletnim wyniki badań monitoringowych mają pokazywać, czy działania proekologiczne przynoszą wymierne efekty.

### **3.5. GOSPODARKA WODNO-ŚCIEKOWA**

#### **3.5.1. Zaopatrzenie w wodę**

Na opisywanym terenie nie ma ujęć wody. Obszar Gminy Lichnowy zaopatrywany jest z ujęcia wody w miejscowości Ząbrowo, w Gminie Stare Pole. Operatorem sieci jest Centralny Wodociąg Żuławski Sp. z o.o. z siedzibą w Nowym Dworze Gdańskim.

Zgodnie z danymi GUS wg stanu na 31.12.2020 r. odsetek mieszkańców korzystających z sieci wodociągowej wynosił 99,9 %. Długość sieci wodociągowej rozdzielczej na koniec 2020 r. wyniosła 56,2 km, a do budynków mieszkalnych i zbiorowego zamieszkania prowadziło 1320 przyłączy wodociągowych. Zużycie wody w gospodarstwach domowych na jednego mieszkańca w 2020 r. wyniosło 25,7 m<sup>3</sup>.

Na terenie Gminy Lichnowy funkcjonuje sieć wodociągowa z rur azbestocementowych (AC) o łącznej długości 13 000 m. W latach 2018-2021 Spółka Centralny Wodociąg Żuławski dokonała wymiany (likwidacji) sieci wykonanej z rur azbestocementowych o długości 1 220 m.

Z uwagi na stan techniczny oraz wiek posiadanej sieci podejmowane są przez Centralny Wodociąg Żuławski Sp. z o.o. nieustanne działania zmierzające do poprawy stanu technicznego, wytypowanych jako najslabsze, odcinków sieci poprzez ich modernizację, wymianę bądź budowę nowych odcinków sieci, przy jednoczesnym spełnianiu celów poprawy warunków hydraulicznych sieci i sukcesywnego porządkowania systemu dystrybucji wody.

Wśród najważniejszych inwestycji z lat 2018-2021 wymienić należy:

##### Rok 2018:

1. Budowa sieci wodociągowej rozdzielczej Szymankowo ul. Boczna za kwotę 65 136 zł.
2. Budowa sieci wodociągowej rozdzielczej Lichnowy ul. Spółdzielcza za kwotę 54 466 zł.

Rok 2019:

4. Budowa sieci wodociągowej rozdzielczej Lisewo Malborskie za kwotę 119 713 zł.
5. Budowa sieci wodociągowej rozdzielczej Dąbrowa za kwotę 42 716 zł.

Rok 2020:

1. Budowa sieci wodociągowej rozdzielczej Lisewo Malborskie za kwotę 67 010 zł.
2. Budowa sieci wodociągowej Lichnowy, stadion za kwotę 31 460 zł.
3. Budowa sieci wodociągowej rozdzielczej Szymankowo ul. Boh. Września 1939 za kwotę 10 465 zł.

Rok 2021:

1. Budowa sieci wodociągowej rozdzielczej Lisewo Malborskie za kwotę 83 568 zł.
2. Budowa sieci wodociągowej Lisewo, teren przy boisku szkolnym za kwotę 31 518 zł.
3. Budowa sieci wodociągowej rozdzielczej Szymankowo ul. Boh. Września 1939 za kwotę 35 519 zł.

Centralny Wodociąg Żuławski Sp. z o.o. posiada i realizuje Wieloletni Plan Rozwoju Urządzeń Wodociągowych dla Gminy Lichnowy na lata 2021-2024.

Na obszarze Gminy Lichnowy nie ma dużych zakładów przemysłowych i produkcyjnych pobierających wodę na cele technologiczne. W związku z tym nie stwierdza się problemów związanych z zaburzeniem dostaw wody w związku z jej nieregularnym poborem na cele technologiczne.

### **3.5.2. Jakość wód ujmowanych i przeznaczonych do zaopatrzenia mieszkańców do celów bytowych**

Zadaniem Państwowego Powiatowego Inspektora Sanitarnego w Malborku jest dokonanie oceny obszarowej jakości wody przeznaczonej do spożycia przez ludzi zgodnie z obowiązującymi normami. Ocenę przeprowadzono na podstawie badań laboratoryjnych wykonywanych przez PSSE w Malborku oraz przez producentów wody tj.:

1. Centralny Wodociąg Żuławski Sp. z o.o. z siedzibą: ul. Warszawska 28a, 82-100 Nowy Dwór Gdański - sprawozdania za lata 2018-2021.
2. P.P.U. „Nort” Sp. z o.o. Szymankowo, Gm. Lichnowy (piekarnia) - sprawozdania za lata 2018-2019.

Dane o jakości wody w sieci wodociągowej pozyskano z ocen obszarowych jakości wody przeznaczonej do spożycia przez ludzi dla Gminy Lichnowy za lata 2018-2021.

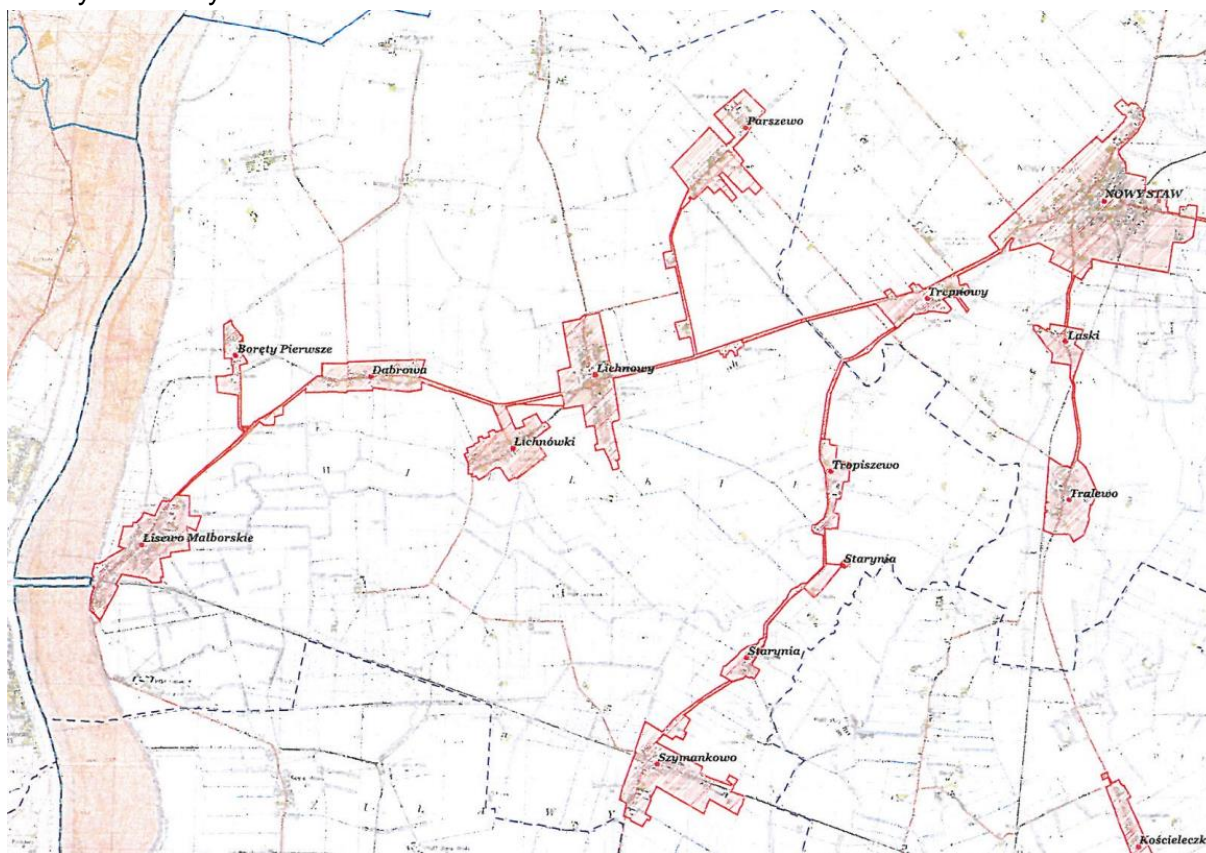
W okresie sprawozdawczym roku nie odnotowano zachorowań, których czynnikiem etiologicznym były zanieczyszczenia mikrobiologiczne lub chemiczne wody i nie było zgłoszeń dotyczących reakcji niepożądanych związanych ze spożywaniem wody.

PPIS w Malborku na podstawie kontroli sanitarnych, sprawozdań z badań próbek wody pobranych w ramach nadzoru sanitarnego i kontroli wewnętrznej prowadzonej przez podmioty zarządzające wodociągami **stwierdził przydatność wody do spożycia przez ludzi** z Centralnego Wodociągu Żuławskiego oraz wodociągu lokalnego Szymankowo.

### 3.5.3. Gospodarka ściekowa

Zgodnie z danymi GUS wg stanu na 31.12.2020 r. odsetek mieszkańców korzystających z sieci kanalizacyjnej wynosił 62,3 %. Długość sieci kanalizacyjnej na koniec 2020 r. wyniosła 58,4 km, a do budynków mieszkalnych i zbiorowego zamieszkania prowadziło 591 przyłączy kanalizacyjnych. Objętość ścieków bytowych odprowadzonych siecią kanalizacyjną w całym 2020 r. wyniosła 102,1 tys. m<sup>3</sup>.

Na terenie Gminy Lichnowy nie ma komunalnych oczyszczalni ścieków oraz punktów zlewnych. Część opisywanego obszaru objęta systemem kanalizacyjnym została włączona do aglomeracji kanalizacyjnej Malbork. Obowiązuje w tym zakresie Uchwała Nr XXVII/239/2020 Rady Miasta Malborka z dnia 29 grudnia 2020 r. w sprawie wyznaczenia obszaru i granic aglomeracji Malbork. Wyznaczono aglomerację Malbork o równoważnej liczbie mieszkańców (RLM) wynoszącej 90 324, z oczyszczalnią ścieków w miejscowości Kałdowo Wieś (w Gminie Malbork), obejmującą Malbork, **położone w Gminie Lichnowy miejscowości: Boręty Pierwsze, Dąbrowa, Lichnowy, Lichnowki, Lisewo Malborskie, Parszewo, Starynia, Szymankowo i Tropiszewo**, położone w Gminie Malbork miejscowości: Grobelno, Kościeleczyki, Tragamin i Wielbark oraz położone w Gminie Nowy Staw miejscowości: Chlebówka, Dębina, Laski, Lipinka, Martąg, Nowy Staw, Świerki, Tralewo i Trępnowy – w granicach przedstawionych na mapie stanowiącej załącznik nr 2 do wymienionej uchwały. Wg zapisów uchwały, w aglomeracji znajduje się 4510 mieszkańców Gminy Lichnowy.



**Ryc. 7. Fragment mapy przedstawiającej zasięg aglomeracji kanalizacyjnej Malbork**

Źródło: Uchwała Nr XXVII/239/2020 Rady Miasta Malborka z dnia 29 grudnia 2020 r.  
w sprawie wyznaczenia obszaru i granic aglomeracji Malbork

Centralny Wodociąg Żuławski Sp. z o.o. poinformował, że nie eksploatuje sieci deszczowej. Wg danych Spółki na opisywanym terenie zlokalizowane są przepompownie ścieków, sieciowe, łącznie 35 sztuk, w tym:

- Lisewo Wieś – 5,
- Lisewo V – 4,
- Szymankowo – 4,
- Parszewo – 2,
- Dąbrowa – 2,
- Lichnowy Wieś – 3,
- Lichnowy Zakład Rolny – 1,
- Lichnówki – 2,
- Boręty II – 1,
- Boręty Wieś – 3,
- Boręty I – 1,
- Tropiszewo – 6,
- Starynia – 1.

#### **3.5.4. Systemy indywidualne gospodarki ściekowej**

Nieruchomości nieobjęte systemem kanalizacji sanitarnej są wyposażone w zbiorniki bezodpływowe lub przydomowe oczyszczalnie ścieków.

Zgodnie z danymi GUS według stanu na 31.12.2020 r. w Gminie Lichnowy funkcjonowały 84 zbiorniki bezodpływowe oraz 25 przydomowych oczyszczalni ścieków.

Część przydomowych oczyszczalni ścieków powstała przy pomocy dotacji udzielnych przez Gminę Lichnowy. W latach 2018-2020 udzielano po jednej dotacji na budowę przydomowych oczyszczalni ścieków. Kwota dotacji wyniosła 4 250 zł w 2019 r. oraz po 5 000 zł w latach 2018 i 2020.

Wójt Gminy Lichnowy prowadzi bieżącą ewidencję i kontrolę zbiorników bezodpływowych i przydomowych oczyszczalni ścieków. W razie zaistniałej potrzeby należy kontynuować działania związane z kontrolą techniczną i kontrolą częstotliwości użytkowania indywidualnych instalacji.

#### **3.5.5. Analiza SWOT – gospodarka wodno – ściekowa**

W tabeli przedstawiono **analizę SWOT** dla obszaru interwencji gospodarka wodno-ściekowa.

**Tabela 19. Analiza SWOT – gospodarka wodno-ściekowa**

	<b>Mocne strony</b>	<b>Słabe strony</b>
<b>Czynniki wewnętrzne</b>	<ul style="list-style-type: none"> <li>– wysoki odsetek zwodociągowania,</li> <li>– pozytywne oceny PSSE w zakresie jakości wody w sieci wodociągowej,</li> <li>– objęcie części Gminy aglomeracją kanalizacyjną,</li> <li>– udzielane wsparcie dla mieszkańców w zakresie budowy przydomowych oczyszczalni ścieków.</li> </ul>	<ul style="list-style-type: none"> <li>– duża liczba zbiorników bezodpływowych (szamb) stanowiących potencjalne zagrożenie dla środowiska,</li> <li>– brak realnej możliwości kontroli oczyszczania ścieków w przydomowych oczyszczalniach.</li> </ul>
	<b>Szanse</b>	<b>Zagrożenia</b>
<b>Czynniki zewnętrzne</b>	<ul style="list-style-type: none"> <li>– możliwości pozyskania dofinansowania na realizację inwestycji z zakresu budowy kanalizacji,</li> <li>– konieczność sprawozdawczości gmin w zakresie gospodarki wodno – ściekowej pozwalająca na analizę obecnej sytuacji w porównaniu do innych jednostek terytorialnych.</li> </ul>	<ul style="list-style-type: none"> <li>– brak świadomości poszczególnych właścicieli nieruchomości skutkujący niewłaściwym zagospodarowaniem powstałych nieczystości ciekłych,</li> <li>– brak uzasadnienia ekonomicznego do budowy sieci kanalizacyjnej na obszarach o małej gęstości zaludnienia.</li> </ul>

*Źródło: opracowanie własne*

### 3.5.6. Zagadnienia horyzontalne – gospodarka wodno-ściekowa

#### I – Adaptacja do zmian klimatu

Zmiany klimatu, wzrastająca temperatura oraz zwiększenie intensywności deszczów nawalnych będzie skutkowało koniecznością dostosowania infrastruktury wodno-kanalizacyjnej. Ważną rolę odgrywa sprawność systemów odwadniania w przypadku opadów nawalnych. Sieć musi zostać przygotowana do odbioru gwałtownie przybierającej ilości wody opadowej, aby nie doprowadzać do lokalnych podtopień. Ponadto urbanizacja powoduje, że nowe tereny zabudowy powstają bez wyposażenia w sprawny system odwodnienia. Najgroźniejsza w skutkach jest ich lokalizacja na terenach bezodpływowych, przy braku systemu odwadniania.

#### II – Nadzwyczajne zagrożenia środowiska

Susze wiążą się z długimi okresami bezopadowymi skutkującymi zarówno spadkiem wilgotności gleby w wyniku intensywnego parowania, jak i obniżeniem się przepływów w rzekach i zwierciadła wód podziemnych. Z reguły ten drugi przypadek rzadko wpływa na trudności z zaopatrzeniem w wodę do celów komunalnych, gdyż ujęcia wody są na ogół bezpieczne. Zwykle takie sytuacje skutkują ograniczeniem zużycia wody dla celów komunalnych, jednak nie wpływają na ograniczenie produkcji i działania kluczowych systemów. Spadek wilgotności gleby odbija się przede wszystkim na zieleni urządzonej i ogranicza możliwości łagodzenia wpływu wysokich temperatur. Ogólnie istnieją dwie możliwości adaptacji do niedostatku wody – poprzez zmniejszenie zużycia wody lub zwiększenie podaży. W warunkach Gminy sytuację może poprawić zmniejszanie zużycia wody, m.in. poprzez zmniejszenie wodochłonności, wprowadzanie mechanizmów finansowych sprzyjających oszczędności wody, a także uszczelnienie systemów wodociągowych w celu ograniczenia strat w sieci.

### III – Działania edukacyjne

Tematyka z zakresu gospodarki wodno – ściekowej to:

- racjonalne gospodarowanie zasobami wód podziemnych, w celu przeciwdziałania deficytowi wody;
- rola infrastruktury wodno-ściekowej i nowych technologii w ochronie wód dla jakości środowiska i życia ludzi (gospodarka wodno – ściekowa, systemy odbioru i oczyszczania ścieków, przydomowe oczyszczalnie);
- sposoby oszczędzania wody i dbałość o jej jakość.

### IV – Monitoring środowiska

Zarządca sieci wodociągowej i kanalizacyjnej zobowiązany jest do wykonania systematycznych badań jakości wody i ścieków. Wyniki tych badań przekazywane są następnie właściwym organom.

## 3.6. ZASOBY GEOLOGICZNE

### 3.6.1. Geologia i ukształtowanie terenu<sup>5</sup>

Analizowany obszar położony jest w obrębie prekambryjskiej Platformy Wschodnioeuropejskiej, w ramach której wyróżnione zostało Obniżenie Nadbałtyckie. Podłoże krystaliczne zalega tu bardzo głęboko – ponad 5 000 m, a na skałach krystalicznych spoczywają osady paleozoiczne, permio – mezozoiczne i kenozoiczne. Na opisywanym obszarze rozpoznano dotychczas osady górnej kredy, paleogenu, neogenu i czwartorzędu.

Osady czwartorzędu pokrywają cały opisywany obszar. Plejstocen tworzą osady wodnolodowcowe i lodowcowe o miąższości 60 – 100 m. W obszarze delty osady holocenijskie osiągają najczęściej kilkanaście metrów. Są to najczęściej mułki, piaski i ropy, mady oraz namuły. Poza nimi obecne są tu torfy. Określenie dokładnej granicy pomiędzy plejstoceniem, a holocenem nie jest możliwe.

Rzeźba terenu Gminy Lichnowy jest przede wszystkim wynikiem procesu narastania delty Wisły, który rozpoczął się około 6 tys. lat temu, gdy na utworach plejstocenijskich zakończyły się procesy erozyjne Wisły, powstrzymane podniesieniem się poziomu morza. Spowodowało to osadzanie transportowanego materiału skalnego i rozbudowę nowych stożków napływowych przy częstych zmianach układu łożysk licznych ramion ujściowego odcinka rzeki.

Cały obszar Gminy Lichnowy obejmuje aluwialna równina Wisły, która jest prawie idealną równiną, nieznacznie podnoszącą się w górę rzeki. W granicach analizowanej jednostki ze względu na położenie nad poziom morza wyróżnia się trzy jednostki, którymi są:

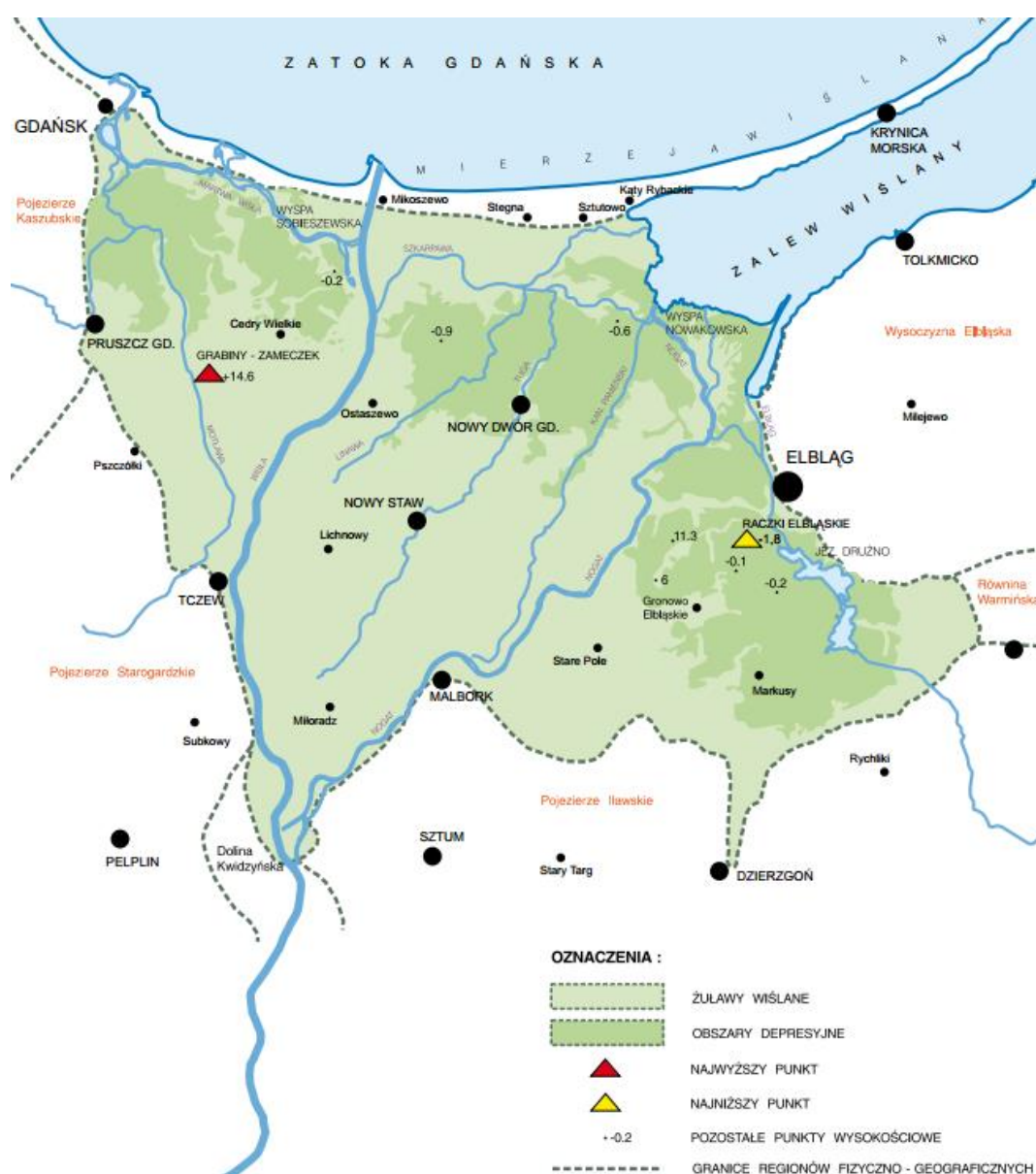
- antropogenicznie przekształcona terasa zalewowa, ograniczona wałami przeciwpowodziowymi, w obrębie której wzmożło się odkładanie osadów i trwa, z różną intensywnością nadal. W wyniku tej sedymentacji powierzchnia łożyska rzeczno-egzogenicznego między wałami podnosi się do tego stopnia, że rzeka płynie na wyższym poziomie niż poziom równiny aluwialnej poza wałami. Średni poziom terenu wynosi tu

<sup>5</sup> na podstawie zapisów zawartych w „Aktualizacji Programu Ochrony Środowiska dla Gminy Lichnowy na lata 2014 – 2017 z perspektywą na lata 2018 - 2021”

od 2 do 6 m n.p.m. W ukształtowaniu terenu wyróżnić można zarówno obniżenia (na poziomie 1 m n.p.m.), jak i wyniesienia (przekraczające 7 m n.p.m.),

- pas nieregularnych wyniesień terenu nie przekraczających 5 m n.p.m., położonych po wschodniej stronie wału przeciwpowodziowego,
- monotonna równina - jednostka obejmuje część wschodnią i centralną, gdzie dominują wysokości 1 - 3 m n.p.m. Charakteryzuje się ona równinnym ukształtowaniem, w obrębie którego w rysunku hipsometrycznym wyróżnić można szereg obniżzeń i nabrzmiń, które w terenie są niezauważalne.

Ukształtowanie powierzchni ziemi analizowanej jednostki ściśle nawiązuje do ukształtowania jednostki wydzielonej w regionalizacji fizyczno-geograficznej jako Żuławy Wiślane. Lokalizację miejscowości Lichnowy względem punktów wysokościowych oraz obszarów depresyjnych przedstawia kolejna rycina.



**Ryc. 8. Depresje i punkty wysokościowe Żuław delty Wisły**

Źródło: Żuławy Wiślane ochrona i kształtowanie zabytkowego krajobrazu, Lipińska B.



Stopień antropogenicznych przekształceń rzeźby na opisywanym terenie nie jest duży. Należy jednak zauważyć, że zmiany rzeźby występują w obrębie terenów zabudowanych i komunikacyjnych, gdzie istnieją wykopy lub nasypy pod budynkami i terenami komunikacyjnymi, zmiany związane są z systemem melioracyjnym a także wynikające z funkcjonowania innych obiektów, takich jak np. nieczynne składowisko odpadów w Lisewie Malborskim.

Na terenie Gminy nie występuje znaczne zagrożenie degradacji powierzchni ziemi spowodowanej eksploatacją surowców mineralnych, co jest wynikiem niskiej zasobności Gminy w złoża surowców.

### 3.6.2. Regionalizacja fizycznogeograficzna i rzeźba terenu

Zgodnie z fizyczno - geograficzną regionalizacją Polski, według J. Kondrackiego, w ogólnym podziale, obszar Gminy Lichnowy jest położony w obrębie Pobrzeży Południowobałtyckich. Wśród jednostek niższego rzędu należy wymienić:

- makroregion Pobrzeże Gdańskie (313.5);
- mezoregion Żuławy Wiślane (313.54).

### 3.6.3. Zasoby surowców mineralnych i zagrożenia powierzchni ziemi

#### Złóża i rekultywacja

Na terenie Gminy Lichnowy **nie prowadzi się eksploatacji surowców mineralnych**. Udokumentowane złoża kruszywa naturalnego Starynia położone ok. 0,5 km na południe od Tropiszewa eksploatowane było w latach 1993 – 94, jednak z uwagi na brak opłacalności zaniechano prac. Złoża zostało wykreślone z „Bilansu zasobów kopalin w Polsce” decyzją Wojewody Pomorskiego (ŚR/Ś-IV-7414-1/17/05) z dnia 30.06.2005 r.

Należy pamiętać, że jakakolwiek eksploatacja złóż (również prowadzona nielegalnie) powoduje zmiany w przypowierzchniowej warstwie skorupy ziemskiej, między innymi w postaci tymczasowych obszarów wyłączonych z użytkowania (grunty zdewastowane i zdegradowane).

Wyeksploatowane złoża poddawane są rekultywacji terenu, gdzie Starosta ustala kierunki i warunki przeprowadzenia rekultywacji i zagospodarowania terenu, jak również uznaje rekultywację za zakończoną.

Prowadzone prace rekultywacyjne po zakończonej eksploatacji łagodzą przeobrażenia spowodowane wydobywaniem kopalin. Przy dobrze przeprowadzonych pracach mogą wzbogacać krajobraz w nowe elementy, których zaistnienie nie byłoby możliwe bez eksploatacji.

W latach 2018-2021 **Starosta Malborski** dla terenu Gminy Lichnowy nie wydawał decyzji określających kierunki rekultywacji terenów poeksploatacyjnych lub decyzji uznających rekultywację za zakończoną.

**Zagrożenia powierzchni ziemi**

Na podstawie art. 26a ustawy z dnia 13 kwietnia 2007 r. o zapobieganiu szkodom w środowisku i ich naprawie (t.j. Dz.U. 2020 poz. 2187) Generalny Dyrektor Ochrony Środowiska prowadzi, przy użyciu systemu teleinformatycznego, rejestr bezpośrednich zagrożeń szkodom w środowisku i szkód w środowisku, które wystąpiły na terenie kraju. Ponadto zgodnie z art. 101c ust. 1 ustawy z dnia 27 kwietnia 2001 r. Prawo ochrony środowiska (t.j. Dz.U. 2021 poz. 1973 z późn. zm.) rejestr historycznych zanieczyszczeń powierzchni ziemi prowadzi Generalny Dyrektor Ochrony Środowiska. Regionalny Dyrektor Ochrony Środowiska w Gdańsku poinformował, że działki z terenu Gminy Lichnowy nie figurują w prowadzonych przez Generalnego Dyrektora Ochrony Środowiska, a uzupełnianych przez regionalnych dyrektorów ochrony środowiska rejestrach: bezpośrednich zagrożeń szkodą w środowisku i szkód w środowisku.

Na podstawie danych udostępnionych przez Starostę Malborskiego należy wskazać, że w Gminie Lichnowy występuje 12 nieruchomości, na których występują potencjalne historyczne zanieczyszczenia powierzchni ziemi.

**Tabela 20. Zestawienie nieruchomości, na których występują potencjały historyczne zanieczyszczenia powierzchni ziemi (informacja Wydziału Środowiska i Rolnictwa Starostwa Powiatowego w Malborku)**

Lp.	Obręb	Aktualny sposób użytkowania gruntów	Działalność prowadzona na terenie w przeszłości
1.	Szymankowo	teren gospodarstwa rolnego	Państwowe Gospodarstwo Rolne
2.	Lichnowy	brak danych	stacja paliw
3.	Lichnowy	teren gospodarstwa rolnego	działalność gospodarcza PKD 0111.Z Uprawa zbóż, roślin strączkowych i roślin oleistych na nasiona z wyłączeniem ryżu
4.	Lichnowy	siedlisko gospodarstwa rolnego	Państwowe Gospodarstwo Rolne
5.	Parszewo	teren gospodarstwa rolnego	Państwowe Gospodarstwo Rolne
6.	Dąbrowa	teren gospodarstwa rolnego	Państwowe Gospodarstwo Rolne
7.	Lisewo	teren gospodarstwa rolnego	Państwowe Gospodarstwo Rolne
8.	Lisewo	siedlisko gospodarstwa rolnego	Państwowe Gospodarstwo Rolne
9.	Lisewo	zamknięte składowisko odpadów innych niż niebezpieczne i obojętne	składowisko odpadów innych niż niebezpieczne i obojętne, odpady przyjmowano do 2007 r.
10.	Lisewo	pastwiska oddane w dzierżawę	poligon wojskowy przekazany gminie Decyzją Wojewody pomorskiego z dnia 5 kwietnia 2012 r.
11.	Lisewo	pastwiska oddane w dzierżawę	
12.	Lisewo	pastwiska oddane w dzierżawę	

Źródło: Starosta Malborski

W ramach ochrony gleb i zasobów geologicznych warto zwrócić uwagę na uwzględnianie zapisów dotyczących zasobów geologicznych i gleb, zawartych w studium uwarunkowań i kierunków zagospodarowania przestrzennego oraz miejscowych planach zagospodarowania przestrzennego podczas wydawania decyzji administracyjnych. Respektowanie zapisów sprzyja prawidłowemu rozwojowi opisywanego obszaru z uwzględnieniem posiadanych zasobów geologicznych i gleb. W związku z takimi działaniami nie ponoszono kosztów inwestycyjnych, a jedynie koszty administracyjne w ramach prowadzonej działalności.

Z powodu braku uchwalonego planu zagospodarowania przestrzennego, dla osób pragnących rozpocząć budowę domów i innych obiektów, wymagane jest wydanie decyzji o warunkach zabudowy.

Mieszkańcy gminy Lichnowy informowani są o prowadzonych postępowaniach, wydawanych decyzjach, prowadzonych inwestycjach, opracowywanych planach i programach oraz jakości środowiska na terenie Gminy za pomocą strony internetowej: [www.lichnowy.pl](http://www.lichnowy.pl) oraz [www.lichnowy.biuletyn.net](http://www.lichnowy.biuletyn.net) a także platformę facebook i tradycyjne ogłoszenia dla sołtysów.

Zagrożeniami dla powierzchni ziemi mogą być procesy geodynamiczne czyli ruchy masowe ziemi, związane przede wszystkim z działaniem sił przyrody, takimi jak gwałtowne opady deszczu, intensywne topnienie śniegu, podnoszenie się poziomu wód gruntowych oraz wezbrania rzek. Zasadniczą kwestią jest prowadzenie przez ludzi świadomej działalności gospodarczej i budowlanej, która będzie omijać obszary rozpoznanych osuwisk i nie będzie powodować negatywnych zmian środowiskowych (wylesianie stoków, przecinanie poziomów wodonośnych przy różnych pracach typu wkopy / wykopy, źle wykonane prace odwodnieniowe lub wodociągowo - kanalizacyjne, podcinanie zboczy w dolnych częściach i nadmierne obciążania w częściach górnych).

Oprócz procesów naturalnych mających wpływ na powierzchnię ziemi, na opisywanym terenie obserwuje się także wpływ działalności człowieka. Przekształcenia powierzchni ziemi mają miejsce podczas zabiegów agrotechnicznych związanych z uprawą ziemi. Zmiany i przekształcenia nastąpiły także podczas budowy dróg, a także budowy sieci infrastrukturalnych i systemów melioracyjnych czy eksploatacji złóż (w tym również nielegalnej).

### 3.6.4. Analiza SWOT – zasoby geologiczne

W tabeli przedstawiono **analizę SWOT** dla obszaru interwencji zasoby geologiczne.

**Tabela 21. Analiza SWOT – zasoby geologiczne**

	<b>Mocne strony</b>	<b>Słabe strony</b>
<b>Czynniki wewnętrzne</b>	<ul style="list-style-type: none"> <li>– brak wydanych koncesji na eksploatację surowców,</li> <li>– szerokie możliwości zagospodarowania terenu na potrzeby mieszkalnictwa i rolnictwa.</li> </ul>	<ul style="list-style-type: none"> <li>– możliwość lokalnej - niekontrolowanej eksploatacja surowców,</li> <li>– występowanie potencjalnych historycznych zanieczyszczeń powierzchni ziemi.</li> </ul>
	<b>Szanse</b>	<b>Zagrożenia</b>
<b>Czynniki zewnętrzne</b>	<ul style="list-style-type: none"> <li>– rozwój nowych technologii poszukiwania i eksploatacji surowców mineralnych,</li> <li>– badania zasobów geologicznych realizowane przez podmioty gospodarcze oraz osoby fizyczne, dające szansę na odpowiednie rozpoznanie terenu.</li> </ul>	<ul style="list-style-type: none"> <li>– nieprzewidywalność ruchów masowych,</li> <li>– antropogeniczne zmiany powierzchni ziemi.</li> </ul>

Źródło: opracowanie własne

### 3.6.5. Zagadnienia horyzontalne – zasoby powierzchni ziemi

#### I – Adaptacja do zmian klimatu

Z punktu widzenia interesów Gminy gospodarka zasobami geologicznymi powinna zostać ujęta w wieloletni plan służący prowadzeniu przemysłowej, długookresowej polityki eksploatacji zasobów kopalin i efektywnego wykorzystania środowiska geologicznego.

Podstawowym mechanizmem jest uwzględnienie w dokumentach planistycznych (m.in. w mpzp) informacji o udokumentowanych złożach kopalin.

#### II – Nadzwyczajne zagrożenia środowiska

W przypadku wielu złóż kopalin eksploatowanych odkrywkowo ograniczeniem rozwoju eksploatacji są wymagania ochrony wód podziemnych. W szczególności dotyczy to złóż, których eksploatacja wymaga odwadniania, a położonych na terenie głównych zbiorników wód podziemnych (GZWP) lub zbiorników wód użytkowych. Zagrożenie może także stanowić transport (hałas i zanieczyszczenie powietrza).

#### III – Działania edukacyjne

Niezbędne jest kształtowanie opinii publicznej poprzez podjęcie działań polegających na właściwym przedstawianiu problematyki surowcowej.

#### IV – Monitoring środowiska

Podjmujący eksploatację złóż kopaliny lub prowadzący tę eksploatację są zobowiązani podejmować środki niezbędne do ochrony zasobów złoża, jak również do ochrony powierzchni ziemi oraz wód powierzchniowych i podziemnych, sukcesywnie prowadzić rekultywację terenów poeksploatacyjnych oraz przywracać do właściwego stanu inne elementy przyrodnicze. Organ koncesyjny, na etapie wydawania koncesji geologicznej, po udokumentowaniu złoża, może określić zasady eksploatacji złoża uwzględniając ochronę, zwłaszcza jakości wód podziemnych.

## 3.7. GLEBY

### 3.7.1. Pokrywa glebowa obszaru<sup>6</sup>

Obecne zróżnicowanie gleb Gminy Lichnowy jest wynikiem szeregu oddziaływań budowy geologicznej, urzeźbienia terenu, warunków wodnych i szaty roślinnej.

Geneza gleb ściśle nawiązuje do osadów rzecznych nagromadzonych w delcie Wisły. Są to głównie mady charakteryzujące się dużą i bardzo dużą żyznością. Słabsze parametry wykazują niewielkie tereny, gdzie w podłożu dominują piaski luźne i słabo gliniaste. Występują one w pobliżu koryta Wisły i są pokryte użytkami zielonymi i roślinnością zaroślową.

<sup>6</sup> Na podstawie zapisów zawartych w „Aktualizacji Programu Ochrony Środowiska dla Gminy Lichnowy na lata 2014 – 2017 z perspektywą na lata 2018 - 2021”

Zasoby glebowe analizowanej jednostki wykazują bardzo wysokie walory użytkowe. Gleby klasy IIIa stanowią ok. 35 % ogólnej powierzchni, gleby klas II, IIIb oraz I odpowiednio 34 %, 12 % i 4 %.

Podstawowym źródłem przekształceń gleb jest działalność człowieka związana z rozbudową zabudowy na cele mieszkalnictwa oraz działalności gospodarczej. Powoduje to zmianę struktury gleb. Działania antropogeniczne powodują przechodzenie związków biogennych i innych zanieczyszczeń bezpośrednio do gleby, wód podziemnych i powierzchniowych.

Jednym z głównych czynników zmian w strukturze chemicznej gleb jest także rolnicze użytkowanie, w tym na terenach ogrodów działkowych. Główne kierunki upraw gospodarstw indywidualnych to przede wszystkim zboża, a dalej, już w mniejszym stopniu, uprawy przemysłowe, rzepak i rzepik, buraki cukrowe. Zdecydowanie mniejszą powierzchnię zajmują uprawy ziemniaków i warzyw gruntowych. Może ona powodować nadmierne przechodzenie składników pokarmowych, takich jak fosfor, potas i magnez, a tym samym powodować powstawanie braków w zawartości składników przyswajalnych (dostępnych dla roślin) w glebie. Natomiast przedostawanie się fosforu i azotu do wód powierzchniowych może powodować ich eutrofizację. Niewłaściwe używanie nawozów naturalnych i mineralnych może spowodować poważne straty w środowisku. W ostatnich latach nie było prowadzonych badań jakości gleb w ramach monitoringu gleb. Regularne badania prowadzi tylko Okręgowa Stacja Chemiczno-Rolnicza w Gdańsku.

### **3.7.2. Monitoring gleb**

Stan i jakość gleb są uzależnione od kompleksowego oddziaływania czynników naturalnych i antropogenicznych. Do obszarów problemowych związanych z ochroną gleb na terenie Gminy Lichnowy można zaliczyć: obszary zajmowane pod zabudowę oraz tereny narażone na oddziaływanie odcinków dróg o dużym natężeniu ruchu.

Za tereny o przekształconej glebie należy uznać tereny zabudowane i zurbanizowane, w tym tereny mieszkalne, zajęte pod działalność gospodarczą, inne tereny zabudowane, tereny rekreacyjno-wypoczynkowe i tereny komunikacyjne. W ramach minimalizacji szkód wywołanych przez urbanizację gruntów należy zwrócić szczególną uwagę na zgodność powstającej zabudowy z miejscowymi planami zagospodarowania przestrzennego. Należy również każdorazowo rozważyć możliwość realizowania inwestycji z uwzględnieniem ochrony gleb i możliwości pełnienia przez nie choć części funkcji. Przykładowo przy budowie parkingów należy unikać całkowitego pokrycia nawierzchnią nieprzepuszczalną. Znacznie korzystniejsze dla środowiska jest stosowanie powierzchni ażurowych, które są w części przepuszczalne więc mogą magazynować wodę podczas intensywnych opadów i oddawać ją w okresie suszy. Podobnie podczas budowy placów publicznych należy zadbać o pozostawienie powierzchni czynnych biologicznie.

Dla gleb gminy problemem są również zanieczyszczenia pyłowe, których źródłem jest głównie rozwijający się transport drogowy oraz działalność przemysłowa. Związane są z tym takie zanieczyszczenia jak: substancje ropopochodne, metale ciężkie, związki azotu, węglowodory i inne, takie jak sól stosowana w czasie zimy, detergenty, itp. Zanieczyszczenia te występują w pasach przyległych do dróg powodując lokalne zanieczyszczenia gruntu,

a w przypadku gruntów podatnych na infiltrację, również środowiska wodnego. Zanieczyszczenia mogą spływać z powierzchni dróg do rowów i dalej do rzek.

Gleby narażone są też na degradację w związku z rozwojem rolnictwa. Ulegają one zarówno degradacji chemicznej, jak i fizycznej. Do największych zagrożeń dla gleb należy ich zbyt intensywne lub nieodpowiednie rolnicze wykorzystanie. Niezależnie od naturalnej odporności własnej, gleby mogą podlegać degradacji fizycznej, głównie erozji wodnej, która zależy od nachylenia zbocza, obecności i stanu pokrywy roślinnej, litologii, stosunków wodnych, użytkowania rolniczego gruntu i sposobu jego uprawy. Najbardziej narażone są zbocza dolin cieków wodnych oraz zbocza pagórków morenowych.

**Okręgowa Stacja Chemiczno – Rolnicza w Gdańsku** corocznie prowadzi badania zasobności gleb w składniki pokarmowe, a wyniki przekazywane są rolnikom w celu dostosowania nawożenia do potrzeb. Poniżej dokonano zestawienia wyników badań prowadzonych w latach 2018-2021 na podstawie przebadanych próbek z terenu Gminy Lichnowy, które przedstawiono w formie wykresów kołowych. Uwzględniono okres dłuższy niż dwulecie, gdyż pozwala to bardziej obiektywnie ująć temat. Liczba próbek i gospodarstw przebadanych w ciągu dwóch lat jest zbyt mała, żeby przedstawić wiarygodne dane, stąd ujęcie 4-lecia.

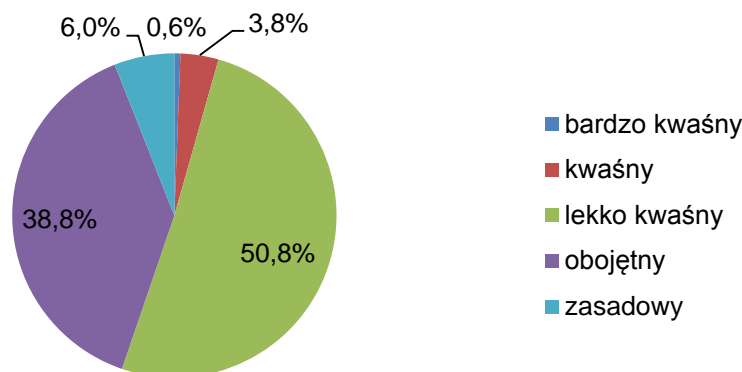
**Tabela 22. Zestawienie wyników badań gleb z terenu Gminy Lichnowy przebadanych w latach 2018-2021**

Lp.	Oceniana kategoria	Liczba próbek	Udział (%)	
1.	odczyn (pH)	bardzo kwaśny	22	0,6
		kwaśny	152	3,8
		lekko kwaśny	2 027	50,9
		obojętny	1 545	38,8
		zasadowy	239	6,0
2.	wapnowanie	konieczne	119	3,0
		potrzebne	353	8,9
		wskazane	1 478	37,1
		ograniczone	1 241	31,1
		zbędne	794	19,9
3.	fosfor	bardzo niska	29	0,7
		niska	439	11,0
		średnia	1 343	33,7
		wysoka	1 104	27,7
		bardzo wysoka	1 070	26,9
4.	potas	bardzo niska	122	3,1
		niska	1 010	25,3
		średnia	2 068	51,9
		wysoka	395	9,9

Lp.	Oceniana kategoria	Liczba próbek	Udział (%)
	bardzo wysoka	390	9,8
5.	bardzo niska	54	1,4
	niska	236	5,9
	średnia	445	11,2
	wysoka	728	18,3
	bardzo wysoka	2 522	63,2
6.	liczba gospodarstw	140	100
7.	pow. przebadania (ha)	5 749,65	100
8.	liczba próbek	3985	100

Źródło: opracowanie na podstawie danych Okręgowej Stacji Chemiczno-Rolniczej w Gdańsku

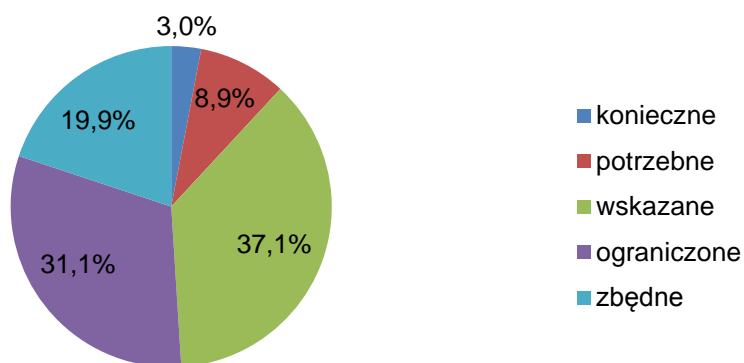
Wśród badanych próbek na terenie Gminy Lichnowy dominują gleby o odczynie lekko kwaśnym (50,9 %) i obojętnym (38,8 %). Mało jest gleb o odczynie bardzo kwaśnym i kwaśnym. Należy zauważyć, że skutkiem zakwaszenia gleb jest utrudnione pobieranie przez rośliny podstawowych składników pokarmowych. Bardziej uaktywniają się toksyczne związki glinu, manganu i żelaza oraz wzrasta pobieranie metali ciężkich: ołowiu i kadmu. Prowadzi to do zmniejszenia plonów roślin uprawianych i pogorszenia jakości uzyskanych produktów nawet przy prawidłowym nawożeniu mineralnym innymi składnikami.



**Ryc. 9. Odczyn (pH) gleb z terenu Gminy Lichnowy**

Źródło: opracowanie własne na podstawie danych OSChR w Gdańsku za lata 2018-2021

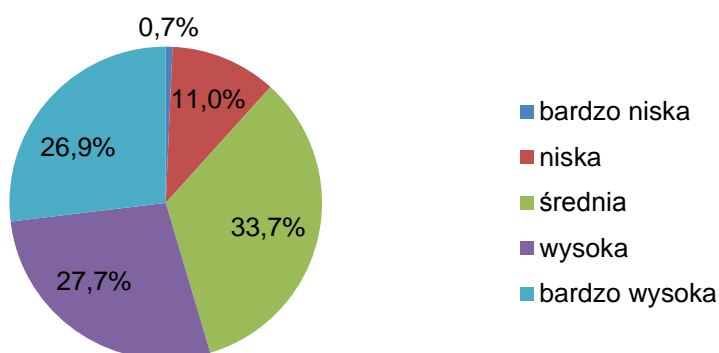
Gleby na terenie Gminy Lichnowy nie wszędzie są w odpowiednim wymiarze wapnowane, dlatego nie brakuje też gleb, dla których wskazane jest wapnowanie (37,1 %). Jednocześnie dla 19,9 % gleb wapnowanie jest zbędne, dla 31,1 % ograniczone. W pozostałych przypadkach wapnowanie jest potrzebne lub konieczne.



**Ryc. 10. Potrzeby wapnowania gleb z terenu Gminy Lichnowy**

Źródło: opracowanie własne na podstawie danych OSChR w Gdańsku za lata 2018-2021

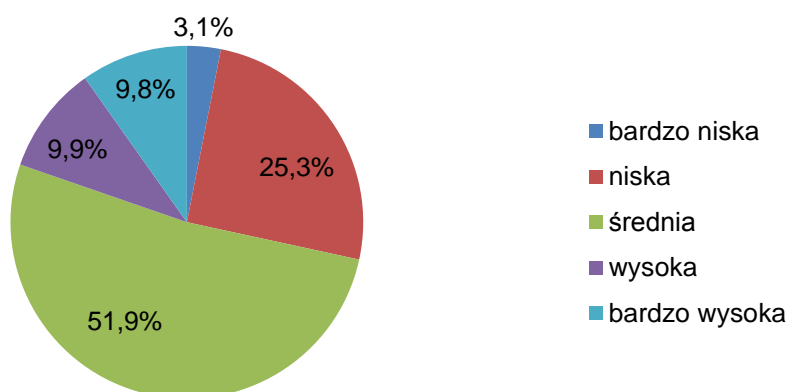
Badane gleby cechują się zwykle średnią (33,7 %) zasobnością w fosfor.



**Ryc. 11. Zasobność w fosfor gleb z terenu Gminy Lichnowy**

Źródło: opracowanie własne na podstawie danych OSChR w Gdańsku za lata 2018-2021

Nieco inaczej przedstawia się rozkład zasobności w potas, choć dominują gleby o średniej zawartości w ten makroelement (51,9 %).

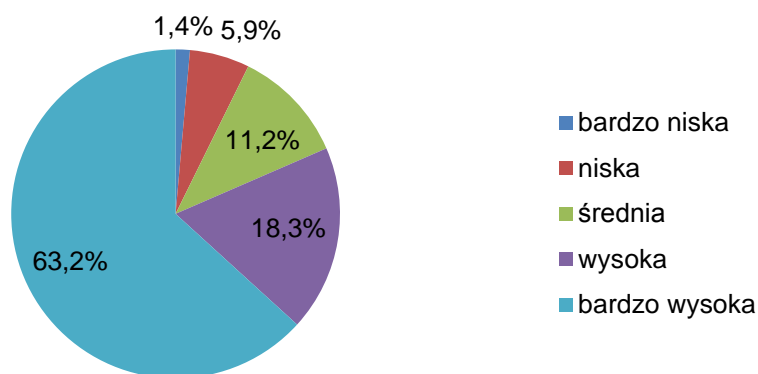


**Ryc. 12. Zasobność w potas gleb z terenu Gminy Lichnowy**

Źródło: opracowanie własne na podstawie danych OSChR w Gdańsku za lata 2018-2021

Znacznie lepsza jest zasobność gleb w magnez. Dominują (63,2 %) gleby o bardzo wysokiej zawartości tego makroelementu.





**Ryc. 13. Zasobność w magnez gleb z terenu Gminy Lichnowy**

Źródło: opracowanie własne na podstawie danych OSChR w Gdańsku za lata 2018-2021

Zanieczyszczenie gleb potencjalnie może być spowodowane składowaniem **substancji niebezpiecznych**. W Polsce w latach 60. i 70. ubiegłego wieku nieprzydatne środki ochrony roślin umieszczano w składowiskach. Były to obiekty o różnej konstrukcji zwane **mogilnikami**. Rozwiązanie to stworzyło poważne problemy środowiskowe. Duża część mogilników rozsianych na obszarze całego kraju na przestrzeni dziesiątków lat emitowała do środowiska zgromadzone w nich związki. Jednak zgodnie z danymi prezentowanymi w portalu SIDoM (System Integracji Danych o Mogilnikach) na terenie Gminy Lichnowy nie funkcjonował mogilnik.

Na terenie Gminy Lichnowy układ komunikacyjny obsługuje tranzytowe połączenia kolejowe dlatego występuje zagrożenie dla gleb w tym zakresie (np. zanieczyszczenia powstałe podczas rozszczelnienia cystern).

Ponadto gleby opisywanego obszaru są intensywnie użytkowane rolniczo. Niezbędna jest więc prawidłowa gospodarka rolna szczególnie w zakresie stosowania nawozów naturalnych i sztucznych oraz środków ochrony roślin. Niewłaściwe terminy stosowania zabiegów lub źle dobrane ilości nawozów mogą powodować przedostawanie się zanieczyszczeń do gleb i następnie do wód powierzchniowych.

W Lichnowach zlokalizowana jest działalność o charakterze produkcyjnym, przetwórczym i usługowym, której rozwój powoduje zajmowanie dodatkowych powierzchni gleb (np. pod zabudowę, parkingi), które były wcześniej obszarami czynnymi biologicznie. Istotnym problemem, charakterystycznym dla obszarów zurbanizowanych, jest tendencja pomniejszania powierzchni zielonych z podłożem glebowym w wyniku zabudowy komunalnej i gospodarczej, degradacja gleb spowodowana przez roboty budowlane, prace remontowe.

**Pomorski Ośrodek Doradztwa Rolniczego** przekazał dane dotyczące realizacji zadań związanych z edukacją rolników w zakresie dobrych praktyk rolniczych oraz stosowania rolnictwa ekologicznego. W 2019 r. przeprowadzono szkolenie „Wymogi obowiązujące rolników w zakresie stosowania i przechowywania nawozów wynikające z Programu działań mających na celu ograniczenie odpływu azotu ze źródeł rolniczych”. W szkoleniu uczestniczyło 36 uczestników. W 2020 r. przeprowadzono trzy szkolenia: „Dyrektywa azotanowa” - 28 uczestników, „Wapnowanie podstawą racjonalnej produkcji roślinnej” – webinarium, 9 uczestników z terenu gminy Lichnowy, „Wykorzystanie stacji meteo do prowadzenia IOR”- pokaz, 10 uczestników.

Poza przeprowadzonymi szkoleniami stacjonarnymi organizowano również szkolenia wyjazdowe na imprezy targowe, gdzie uczestnicy mieli możliwość zapoznania się z nowymi

trendami w produkcji roślinnej, ogrodniczej i sadowniczej. Udzielano również porad i informacji w obrębie powyższych zagadnień.

ODR realizował zadania w ramach działalności statutowej, na którą otrzymał dotację z Ministerstwa Rolnictwa i Rozwoju Wsi.

### 3.7.3. Analiza SWOT – gleby

W kolejnej tabeli przedstawiono **analizę SWOT** dla obszaru interwencji gleby.

**Tabela 23. Analiza SWOT – gleby**

	<b>Mocne strony</b>	<b>Słabe strony</b>
<b>Czynniki wewnętrzne</b>	<ul style="list-style-type: none"> <li>– szkolenia dla rolników,</li> <li>– występowanie gleb użytecznych rolniczo i w taki sposób użytkowanych,</li> <li>– wprowadzenie w dokumentach strategicznych zapisów zapobiegających zanieczyszczeniu gleb.</li> </ul>	<ul style="list-style-type: none"> <li>– W części przypadków nieodpowiednia (zbyt niska lub wysoka) zasobność części gleb w makroelementy,</li> <li>– nieodpowiednie wapnowanie części gleb,</li> <li>– zagrożenie zanieczyszczeniem gleb związane z ruchem komunikacyjnym.</li> </ul>
	<b>Szanse</b>	<b>Zagrożenia</b>
<b>Czynniki zewnętrzne</b>	<ul style="list-style-type: none"> <li>– coraz bardziej restrykcyjne normy środowiskowe dla zakładów i przedsiębiorców zapobiegające skażeniu gleb,</li> <li>– objęcie polskiego rolnictwa Wspólną Polityką Rolną (np. Dyrektywa Azotanowa).</li> </ul>	<ul style="list-style-type: none"> <li>– rosnące zagrożenie wystąpienia zjawiska suszy - w ostatnich latach obserwuje się nasilenie występowania zjawisk ekstremalnych, takich jak długotrwałe okresy suszy,</li> <li>– degradacja gleb zurbanizowanych, ich zabetonowanie, skutkujące brakiem możliwości pełnienia funkcji przyrodniczych.</li> </ul>

*Źródło: opracowanie własne*

### 3.7.4. Zagadnienia horyzontalne – gleby

#### I – Adaptacja do zmian klimatu

Zmiany klimatu wpływają na rolnictwo w sposób bezpośredni i pośredni. Wpływ bezpośredni wyraża się przez zmianę warunków atmosferycznych dla produktywności upraw, między innymi przez zmianę warunków termicznych, sum opadu atmosferycznego, częstości i intensywności zjawisk ekstremalnych. Ze zmianą klimatu zmieniają się również czynniki pośrednio decydujące o plonowaniu roślin, takie jak wymagania roślin dotyczące uprawy i nawożenia, występowanie i nasilenie chorób i szkodników roślin uprawnych. Zmienia również się oddziaływanie rolnictwa na środowisko (np. czynniki erozyjne, degradacja materii organicznej w glebie). Na zmianę produktywności upraw ma też wpływ wzrost koncentracji dwutlenku węgla w atmosferze oraz ozonu w dolnej warstwie atmosfery.

#### II – Nadzwyczajne zagrożenia środowiska

Na stan gleb wpływają głównie czynniki pochodzenia antropogenicznego:

- nadmierne nawożenie, które może prowadzić do zatrucia metalami ciężkimi i substancjami toksycznymi obecnymi w nawozach,
- działalność zakładów produkcyjno-usługowych i przemysłowych, w wyniku której do gleb mogą przedostawać się szkodliwe substancje,

- komunikacja i transport samochodowy, przyczyniający się do zanieczyszczenia gleb położonych w bezpośrednim sąsiedztwie intensywnie użytkowanych szlaków komunikacyjnych,
- składowanie odpadów w miejscach do tego nieprzeznaczonych, wypalanie traw, palenie odpadów na powierzchni ziemi, odprowadzanie nieoczyszczonych ścieków do środowiska, nieszczelne szamba,
- występowanie ruchów masowych powierzchni ziemi.

### **III – Działania edukacyjne**

W ramach ochrony gleb najważniejszymi działaniami edukacyjnymi powinny być szkolenia ośrodka doradztwa rolniczego. Prowadzone szkolenia w zakresie m.in.: programów rolno-środowiskowych dla rolnictwa, stosowania środków ochrony roślin przy użyciu opryskiwaczy, nawożenia i ochrony chemicznej zbóż, rolnictwa ekologicznego, stosowania alternatywnych źródeł energii, itp. powinny wymiennie przyczyniać się do ochrony zasobów gleb.

### **IV - Monitoring środowiska**

W ramach Państwowego Monitoringu Środowiska prowadzony jest monitoring chemizmu gleb ornych. Monitoring gleb obejmuje badanie zmian jakości gleb użytkowanych rolniczo (m.in. zawartości WWA, metali ciężkich, siarczanów), zachodzących w określonych przedziałach czasu pod wpływem rolniczej i pozarolniczej działalności człowieka. Na zlecenie rolników przeprowadza się badania gleb pod kątem: odczynu pH, potrzeb wapnowania oraz zawartości w makroelementy: fosfor, potas i magnez.

## **3.8. GOSPODARKA ODPADAMI I ZAPOBIEGANIE POWSTAWANIU ODPADÓW**

### **3.8.1. Analiza gminnego systemu gospodarki odpadami**

Najważniejszym dokumentem regulującym gospodarowanie odpadami komunalnymi na omawianym terenie jest Regulamin utrzymania czystości i porządku na terenie Gminy Lichnowy. Regulamin określa rodzaj i minimalną pojemność pojemników lub worków, przeznaczonych do zbierania odpadów komunalnych na terenie nieruchomości.

Zwiększa się udział odpadów zebranych selektywnie w ogólnej masie odebranych odpadów komunalnych. Jest to zjawisko korzystne, świadczące o rosnącym poziomie świadomości społeczeństwa w zakresie gospodarowania odpadami. Jest to zapewne również wynik prowadzonej polityki, w ramach której w zamian za prawidłowe segregowanie odpadów uzyskuje się niższą stawkę odbioru i zagospodarowania odpadów komunalnych.

Firmą świadczącą usługę odbioru odpadów komunalnych na terenie Gminy Lichnowy jest Zakład Gospodarki Komunalnej i Mieszkaniowej w Malborku Sp z o.o. Miejsce zagospodarowania zmieszanych odpadów komunalnych, odpadów zielonych oraz pozostałości z sortowania odpadów komunalnych przeznaczonych do składowania z terenu Gminy Lichnowy to Zakład Utylizacji Odpadów Stałych Spółka z o.o. z siedzibą w Tczewie.

Szczegółowe dane dotyczące odbioru i zagospodarowania odpadów komunalnych zostały przedstawione w **analizach stanu gospodarki odpadami komunalnymi na terenie Gminy Lichnowy**. W niniejszym dokumencie nie przedstawiono danych dotyczących gospodarki odpadami zawartych już w corocznie opracowywanych analizach, gdyż byłoby to zbędne powielenie. Podstawowym wskaźnikiem który należy brać pod uwagę przy ocenie prawidłowości systemu gospodarki odpadami są osiągnięte poziomy ekologiczne wymienione poniżej.

Nałożone zadania z zakresu gospodarowania odpadami były realizowane z różnym skutkiem, czego wynikiem są osiągnięte poziomy ekologiczne Gminy Lichnowy:

a) poziom recyklingu i przygotowania do ponownego użycia: **papieru, metali, tworzyw sztucznych i szkła:**

- w roku 2018 – został osiągnięty i wyniósł 30 % (przy minimum 30 %),
- w roku 2019 – **nie został osiągnięty** i wyniósł 32 % (przy minimum 40 %),
- w roku 2020 – **nie został osiągnięty** i wyniósł 39 % (przy minimum 50 %).

b) poziom ograniczenia masy **odpadów komunalnych ulegających biodegradacji przekazywanych do składowania:**

- w roku 2018 – został osiągnięty i wyniósł 15 % (przy maksimum 40 %),
- w roku 2019 – został osiągnięty i wyniósł 15 % (przy maksimum 40 %),
- w roku 2020 – został osiągnięty i wyniósł 25 % (przy maksimum 35 %).

c) poziom recyklingu, przygotowania do ponownego użycia i odzysku innymi metodami **innych niż niebezpieczne odpadów budowlanych i rozbiórkowych** stanowiących odpady komunalne został osiągnięty i wyniósł:

- w roku 2018 – został osiągnięty i wyniósł 98 % (przy minimum 50 %),
- w roku 2019 – został osiągnięty i wyniósł 93 % (przy minimum 60 %),
- w roku 2020 – został osiągnięty i wyniósł 88 % (przy minimum 70 %).

Na terenie Gminy Lichnowy funkcjonuje Punkt Selektywnej Zbiórki Odpadów Komunalnych (**PSZOK**) zlokalizowany przy ul. Lipowej 8A w Lichnowach. PSZOK funkcjonuje:

- w okresie letnim (od 1 kwietnia do 30 września) od godziny 8:00 do 14:00,
- w okresie zimowym od godziny 8:00 do 13:00.

PSZOK przyjmuje nieodpłatnie następujące frakcje odpadów: makulaturę, szkło, tworzywa sztuczne, metale, odpady wielkomateriałowe, opony, leki i chemikalia, zużyte baterie i akumulatory, zużyty sprzęt elektryczny i elektroniczny, meble i inne odpady wielkogabarytowe, odpady zielone oraz odpady budowlano - rozbiórkowe z nieruchomości, na których zamieszkuje mieszkańcy.

**Odpady biodegradowalne** - w zabudowie jednorodzinnej zaleca się kompostowanie tych odpadów na terenie własnej nieruchomości.

**Odpady wielkogabarytowe** takie jak: szafy, stoły, krzesła, dywany, wykładziny, duże zabawki, rowery można bezpłatnie oddać do PSZOK lub w wyznaczonych terminach podczas zbiórek sprzed nieruchomości.

**Przeterminowane leki** należy gromadzić w pojemnikach, a następnie dostarczać do PSZOK-u, można je wyrzucić do pojemników ustawionych w aptekach.

**Zużyte opony samochodowe** należy pozostawiać w punktach/placówkach wymiany opon lub dostarczać do PSZOK-u.

**Zużyte świetlówki, baterie** należy umieszczać w pojemnikach na baterie w sklepach, placówkach oświatowych lub dostarczać do PSZOK-u.

**Zużyte akumulatory** należy umieszczać w pojemnikach przy stacjach obsługi samochodów lub dostarczać PSZOK-u.

**Zużyte żarówki** należy umieszczać w pojemnikach w sklepach, placówkach oświatowych lub dostarczać do PSZOK-u.

**Odpady budowlane i rozbiórkowe** należy stosować kontenery lub worki o pojemności dostosowanej do ilości zbieranych odpadów, uniemożliwiających pylenie i dostarczać w ilości do 1 m<sup>3</sup> indywidualnie do PSZOK-u (wymaga się odrębnego wydzielenia gruzu budowlanego, tworzyw sztucznych, styropianu i odpadów niebezpiecznych).

**Chemikalia** należy dostarczać do PSZOK-u.

**Zużyty sprzęt elektryczny i elektroniczny:**

- kupując nowy sprzęt, zużyty tego samego rodzaju można zostawić w sklepie - sprzedawca detaliczny i sprzedawca hurtowy są obowiązani przy sprzedaży sprzętu przeznaczonego dla gospodarstw domowych do nieodpłatnego przyjęcia zużytego sprzętu w ilości nie większej niż sprzedany nowy sprzęt, jeżeli zużyty sprzęt jest tego samego rodzaju,
- oddając sprzęt do naprawy, w przypadku gdy naprawa przyjętego do punktu serwisowego sprzętu jest niemożliwa ze względów technicznych lub właściciel sprzętu uzna, że naprawa sprzętu jest dla niego nieopłacalna, prowadzący punkt serwisowy jest obowiązany do nieodpłatnego przyjęcia zużytego sprzętu,
- mieszkańcy Gminy Lichnowy mogą w ramach opłaty za gospodarowanie odpadami komunalnymi przekazać zużyty sprzęt elektryczny i elektroniczny do Punktu Selektywnej Zbiórki Odpadów Komunalnych.

**Odpady z działalności rolniczej** – odpady takie jak: środki ochrony roślin i opakowania po nich, worki po nawozach, sznurki, folie, skrzynki, opony ciągnikowe, od przyczep i innych maszyn rolniczych, przepracowane oleje silnikowe, resztki roślin z upraw i inne odpady pochodzące z działalności rolniczej powinny zostać przekazane w ramach indywidualnych umów z podmiotami, które zajmują się ich zagospodarowaniem i posiadają stosowne zezwolenia. Zgodnie z przepisami to na wytwórcy odpadów (w tym przypadku rolniku) w ramach świadczenia usługi wymiany, spoczywa obowiązek ich prawidłowego zagospodarowania. Na obszarze Gminy są położone liczne gospodarstwa rolne. Gmina udostępnia na stronie internetowej oraz w sposób zwyczajowo przyjęty informacje o adresach punktów zbierania odpadów folii, sznurka oraz opon, powstających w gospodarstwach rolnych lub zakładów przetwarzania takich odpadów.

Na terenie Gminy Lichnowy prowadzona jest edukacja ekologiczna mająca na celu zwiększenie świadomości mieszkańców w zakresie potrzeby prawidłowego segregowania odpadów. Poniżej przedstawiono fragment ulotki informacyjnej w tym zakresie.

Od 1 lipca 2013 r. każda nieruchomość zostanie wyposażona w pojemnik na odpady zmieszane, natomiast nieruchomość, na terenie której prowadzona będzie selektywna zbiórka odpadów wyposażona będzie dodatkowo w komplet worków:

- Worek na szkło  
– napis „SZKŁO”, kolor zielony, bądź przezroczysty,
- Worek na papier  
– napis „MAKULATURA”, kolor niebieski,
- Worek na tworzywa sztuczne, opakowania wielomateriałowe i metal  
– napis „PLASTIK”, kolor żółty,
- oraz w metalowy pojemnik do zbiórki popiołu.

Zbiórka odpadów komunalnych bezpośrednio z terenu nieruchomości będzie obejmowała:

- niesegregowane (zmieszane) odpady komunalne,
- papier,
- szkło,
- tworzywa sztuczne, metale i opakowania wielomateriałowe,
- popioły (z budynków ogrzewanych paliwem stałym w sezonie grzewczym od 2 listopada do 30 kwietnia).

Pozostałe frakcje odpadów należy dostarczać do Punktu Selektywnego Zbierania Odpadów Komunalnych (PSZOK):

- przeterminowane leki i chemikalia,
- zużyte baterie i akumulatory,
- zużyty sprzęt elektryczny i elektroniczny,
- meble i inne odpady wielkogabarytowe tj. odpady, które ze względu na swoje rozmiary i masę, nie mogą być umieszczone w typowych pojemnikach przeznaczonych do zbierania odpadów komunalnych (np. stolarka budowlana, meble, armatura sanitarna, opakowania i inne materiały o dużych rozmiarach),
- zużyte opony,
- odpady budowlano-rozbiórkowe, z wyjątkiem odpadów niebezpiecznych i materiałów występujących w stanie naturalnym.

## Więcej informacji

dotyczących gospodarowania odpadami komunalnymi na terenie Gminy Lichnowy można znaleźć na stronie [lichnowy.pl](http://lichnowy.pl) lub [bip.lichnowy.pl/gospodarka-odpadami](http://bip.lichnowy.pl/gospodarka-odpadami)



### ZANIM WYRZUCISZ:

- Opróżnij i oczyść opakowanie z resztek zawartości
- Zgnieć butelki PET, kartony, pudełka i puszki
- Nie rozbijaj odpadów ze szkła

**Urząd Gminy Lichnowy**

ul. Tczewska 6, 82-224 Lichnowy

### Ryc. 14. Zasady segregacji odpadów w Gminie Lichnowy

Źródło: [www.bip.lichnowy.pl/pls/bip\\_pliki/2020\\_06/BIPF5A7060BDD1E73Z/segregacja-odpadow.pdf](http://www.bip.lichnowy.pl/pls/bip_pliki/2020_06/BIPF5A7060BDD1E73Z/segregacja-odpadow.pdf)

Na stronie internetowej Urzędu Gminy udostępnione są informacje o zasadach gospodarowania odpadami komunalnymi (m.in. zasady segregacji odpadów, częstotliwość opróżniania pojemników, informacje o wysokości stawki opłaty „śmieciowej” i sposobie jej uiszczania, o podmiocie odbierającym odpady) oraz szczegółowy harmonogram odbioru odpadów z poszczególnych miejscowości.

Gmina Lichnowy na własnej stronie internetowej zaprezentowała możliwości ograniczenia wytwarzania odpadów:

- robiąc zakupy należy pamiętać o tym aby były one przemyślane co oznacza, że powinniśmy kupować tylko tyle, ile naprawdę potrzebujemy,
- zawsze należy zabierać ze sobą torbę z materiału wielokrotnego użytku - torba taka jest pojemna, wytrzymała i będzie służyć nam całe lata, a po zwinięciu zajmuje mało miejsca,

- należy unikać jednorazowych naczyń np. plastikowych sztućców czy papierowych talerzyków,
- warto unikać plastiku, puszek, oraz niepotrzebnych opakowań,
- należy stosować opakowania produktów wielokrotnego użytku, które dają nam gwarancję oszczędności i ochrony środowiska,
- proponuje się kupować produkty w opakowaniach zwrotnych, które można powtórnie wykorzystać: np. zamiast butelek plastikowych kupujemy butelki szklane, ponieważ szklana butelka może być wykorzystana powtórnie, podczas gdy plastikowa butelka jest jednorazowa,
- proponuje się ograniczać ilość zbędnej korespondencji papierowej,
- należy wysyłać korespondencję pocztą elektroniczną zamiast tradycyjnych listów,
- warto zrezygnować z papierowych faktur i rachunków za media i usługi oraz z tradycyjnych wyciągów bankowych na rzecz dokumentów przekazywanych w wersji elektronicznej, warto drukować dwustronnie,
- należy kupować zamiast zwykłych, jednorazowych baterii akumulatorki, które można wielokrotnie ładować,
- warto kompostować odpady - jest to najbogatsze źródło materii organicznej w formie próchnicy, próchnica posłuży do nawożenia ogródka,
- ze szklanych opakowań należy usuwać zakrętki, zaciski, gumowe uszczelki oraz resztki żywności,
- z odpadów papieru i tektury trzeba usuwać elementy z tworzyw sztucznych i metali (np. spinacze, zszywki i okładki),
- należy rozdzielić opakowania składające się z różnych tworzyw np. wytłoczki z tworzywa od tekturki, folię aluminiową zamykającą pojemnik z tworzywa po jogurtach lub serkach od pojemniczka.

Warto zauważyć, że edukacja ekologiczna uwzględniająca m.in. właściwe postępowanie z odpadami prowadzona jest w szkołach.

Należy podkreślić, że w kolejnych latach ważnym zadaniem jest właściwe gospodarowanie odpadami. Podstawowym kierunkiem jest zwiększenie poziomów recyklingu, przygotowania do ponownego użycia i odzysku innymi metodami niektórych frakcji odpadów komunalnych oraz ograniczenie masy odpadów komunalnych ulegających biodegradacji przekazywanych do składowania.

Na terenie Gminy Lichnowy wytwarzane są nie tylko odpady komunalne. Odpady inne niż komunalne wytwarzane są m.in. w rolnictwie, przetwórstwie, warsztatach czy działalności handlowo – usługowej.

Mogącym pojawiać się problemem jest podrzucanie odpadów z demontażu samochodów (zderzaki, tapicerka itp.). Należy zauważyć, że odpady z demontażu pojazdów nie są odpadami komunalnymi i nie wolno składować ich w kontenerach na odpady komunalne. Tego rodzaju odpady nie są odbierane w ramach opłaty za gospodarowanie odpadami komunalnymi. Ustawa z dnia 20 stycznia 2005 r. o recyklingu pojazdów wycofanych z eksploatacji (t.j. Dz.U. 2020, poz. 2056) określa zasady postępowania z pojazdami wycofanymi z eksploatacji w sposób zapewniający ochronę życia i zdrowia ludzi oraz ochronę środowiska zgodnie z zasadą zrównoważonego rozwoju. Właściciel pojazdu wycofanego z eksploatacji powinien przekazać go wyłącznie do przedsiębiorcy prowadzącego stację demontażu lub przedsiębiorcy prowadzącego punkt zbierania

pojazdów (art. 18 tejże ustawy). Przedsiębiorca prowadzący stację demontażu lub przedsiębiorca prowadzący punkt zbierania pojazdów powinien zapewniać bezpieczne dla środowiska i zdrowia ludzi przetwarzanie pojazdów wycofanych z eksploatacji i powstających z nich odpadów. Przedsiębiorca prowadzący stację demontażu lub przedsiębiorca prowadzący punkt zbierania pojazdów jest obowiązany do przyjęcia będących odpadami części samochodów osobowych usuniętych. Za przyjęcie będących odpadami części samochodów osobowych usuniętych w trakcie naprawy może pobrać opłatę.

Co ważne, artykuł 53a wymienionej ustawy określa, że podlega karze pieniężnej od 15 000 do 500 000 zł ten, kto poza stacją demontażu dokonuje:

1. usunięcia z pojazdów wycofanych z eksploatacji elementów lub substancji niebezpiecznych, w tym płynów,
2. wymontowania z pojazdów wycofanych z eksploatacji przedmiotów wyposażenia lub części nadających się do ponownego użycia,
3. wymontowania z pojazdów wycofanych z eksploatacji elementów nadających się do odzysku lub recyklingu

W przypadku niedostosowania się do obowiązujących przepisów, kary pieniężne, wymierza w drodze decyzji m.in. Wojewódzki Inspektor Ochrony Środowiska w Gdańsku.

W przypadku pojawiających się przy ogólnych kontenerach, odpadów z demontażu pojazdów można domniemywać, że problem spowodowany jest przez minimum dwie kwestie. Po pierwsze odpady te mogą pochodzić z nielegalnego demontażu prowadzonego przez anonimowe osoby, które nie chcą ponosić kosztów zgodnego z prawem unieszkodliwiania odpadów i dlatego podrzucają je. W tym przypadku edukacja nie będzie skuteczna. Konieczne jest podejmowanie skutecznych działań zmierzających do ujęcia sprawców takich czynów (np. na podstawie monitoringu), systematyczne zgłaszanie spraw Policji i WIOŚ.

Druga grupa osób, która może być odpowiedzialna za podrzucanie części samochodowych w okolicach altanek śmietnikowych może robić to w pewnym sensie bez świadomości konsekwencji swoich czynów. Można domniemywać, że niektórzy mieszkańcy i właściciele nieruchomości błędnie traktują takie odpady, jako odpady komunalne odbierane w ramach opłaty za gospodarowanie odpadami komunalnymi. W tym przypadku wystarczająca może okazać się skuteczna edukacja (w tym międzysąsiedzka) polegająca na informowaniu o możliwości oddania odpadów do stacji demontażu (np. w lokalnych gazetach, na stronach internetowych, podczas spotkań z sołtysami).

Innym problemem jest ustawianie odpadów z demontażu lodówek, telewizorów i innego sprzętu AGD i RTV przy ogólnodostępnych kontenerach. W tym przypadku podrzucanie elektroodpadów może wynikać z braku wiedzy właścicieli nieruchomości w zakresie możliwości pozbycia się takich odpadów. Stąd należy przypomnieć, że sprzęt AGD i RTV można oddać sprzedawcy podczas zakupu nowego sprzętu tego samego rodzaju, np. kupując nową lodówkę, pralkę czy telewizor, stary sprzęt sprzedawca ma obowiązek odebrać bezpłatnie (zwykle w sprzedaży internetowej dostępna jest opcja, którą można od razu zaznaczyć przy zakupie sprzętu). Małe sprzęty, żarówki, baterie itp. można oddać do niektórych dużych sklepów posiadających pojemniki do zbiórki drobnych elektroodpadów. Na rynku funkcjonują też firmy zajmujące się odbiorem sprzętu AGD i RTV, często odbiór jest świadczony bezpłatnie, wśród przykładów takich przedsiębiorstw można wymienić: ElektroEko Organizacja Odzysku Sprzętu Elektrycznego i Elektronicznego SA. Wybrane firmy świadczą usługi odbioru elektrośmieci z firm i instytucji. Zapewniają wykonanie usługi w sposób efektywny, sprawny, bezpieczny i zgodny z prawem. Odbiór



elektrośmieci zrealizują profesjonalni partnerzy, którzy zostali zarejestrowani w rejestrze BDO oraz posiadają stosowne zezwolenia i decyzje na transport oraz na przetwarzanie zużytego sprzętu <https://www.elektroeko.pl/odbior-z-firm/>

Wiedzę dotyczącą możliwości oddania odpadów problemowych Gmina Lichnowy powinna rozpowszechniać np. w lokalnych gazetach, na stronach internetowych, podczas spotkań z sołtysami itp.

Z punktu widzenia właścicieli nieruchomości prawidłowo segregujących odpady komunalne i prawidłowo postępujących z odpadami innymi niż komunalne korzystne jest, aby udzielać sobie wzajemnych informacji i wskazówek. Odpady podzucane są usuwane z tzw. dzikich wysypisk przez służby gminne, ale jest to działanie bardzo kosztowne, co w konsekwencji może wiązać się z podwyższeniem opłat dla wszystkich mieszkańców.

Konsekwentnie realizowane jest zadanie usuwania wyrobów zawierających azbest i kierowanie ich do unieszkodliwienia. Zgodnie z danymi Urzędu Gminy Lichnowy zrealizowano zadania:

1. „Usuwanie wyrobów zawierających azbest z terenu Gminy Lichnowy edycja 2019”. Zadanie realizowano od 06.12.2019 r. do 14.10.2020 r. Łączny kwalifikowany zadania wyniósł 15 375,00 zł. Zadanie w 100% zostało dofinansowane ze środków Wojewódzkiego Funduszu Ochrony Środowiska i Gospodarki Wodnej w Gdańsku. Usunięto 48.539,00 Mg odpadów.
2. „Usuwanie wyrobów zawierających azbest z terenu Gminy Lichnowy – edycja 2021”. Poniesione koszty kwalifikowane to 14 889,00 zł. Dofinansowanie z WFOŚiGW w Gdańsku wyniosło 5 925 zł. Unieszkodliwiono 13 Mg wyrobów zawierających azbest.  
Usuwanie azbestu powinno zakończyć się do 31.12.2032 r.

### 3.8.2. Instalacje gospodarowania odpadami

Ustawą z dnia 19 lipca 2019 roku o zmianie ustawy o utrzymaniu czystości i porządku w gminach oraz niektórych innych ustaw (t.j. Dz.U. 2019, poz. 1579 z późn. zm.) wprowadzono szereg zmian m.in. zrezygnowano z organizacji systemów gospodarowania odpadami komunalnymi w ramach regionów (RIPOK). Nadal obowiązują pewne ograniczenia dotyczące gospodarowania głównie niesegregowanymi (zmieszanymi) odpadami komunalnymi odebranymi od właścicieli nieruchomości. Odpady takie mogą być przekazywane wyłącznie do tzw. instalacji komunalnych, ujętych na listach prowadzonych przez marszałków województw.

W myśl art. 38b ust. 1 ustawy z dnia 14 grudnia 2012 r. o odpadach (t.j. Dz.U. 2022, poz. 699 z późn. zm.), w związku z art. 6 ust. 1 ustawy z dnia 19 lipca 2019 r. o zmianie ustawy o utrzymaniu czystości i porządku w gminach oraz niektórych innych ustaw (t.j. Dz.U. 2019, poz. 1579 z późn. zm.), Marszałek Województwa Pomorskiego prowadzi listę:

1. funkcjonujących instalacji spełniających wymagania dla instalacji komunalnych, które zostały oddane do użytkowania i posiadają wymagane decyzje pozwalające na przetwarzanie odpadów, o których mowa w art. 35 ust. 6 ustawy o odpadach,
2. instalacji komunalnych planowanych do budowy, rozbudowy lub modernizacji.

Wpisu na listę dokonuje się na pisemny wniosek prowadzącego instalację komunalną. Dotychczasowe regionalne instalacje do przetwarzania odpadów komunalnych

(tzw. RIPOK), funkcjonujące na terenie województwa pomorskiego, zapewniające mechaniczno-biologiczne przetwarzanie zmieszanych odpadów komunalnych i wydzielanie ze zmieszanych odpadów komunalnych frakcji nadających się w całości lub w części do odzysku lub składowanie odpadów powstających w procesie mechaniczno-biologicznego przetwarzania zmieszanych odpadów komunalnych oraz pozostałości z sortowania odpadów komunalnych – stały się instalacjami komunalnymi i na listę, o której mowa powyżej zostały wpisane z urzędu przez Marszałka Województwa Pomorskiego.

Na terenie Gminy Lichnowy nie ma zlokalizowanych instalacji gospodarowania odpadami wymienionych na liście prowadzonej przez Marszałka Województwa Pomorskiego.

Na terenie Gminy znajduje się wyłączony z eksploatacji składowisko odpadów komunalnych w Lisewie Malborskim, o powierzchni 0,26 ha, powstałe w 1998 roku w wyrobisku żwirowym.

Wg informacji WIOŚ w Gdańsku nie odnotowano zdarzeń zagrażających środowisku związanych z zamkniętym składowiskiem odpadów w Lisewie Malborskim. PWIOŚ corocznie analizuje wyniki monitoringu składowiska odpadów w Lisewie Malborskim przedkładane przez Zakład Utylizacji Odpadów Stałych Sp. z o.o. Zakres, częstotliwość i warunki prowadzenia monitoringu składowiska są prowadzone zgodnie z obowiązującą decyzją.

### 3.8.3. Analiza SWOT – gospodarka odpadami i zapobieganie powstawaniu odpadów

W kolejnej tabeli przedstawiono analizę SWOT dla obszaru interwencji gospodarka odpadami i zapobieganie powstawaniu odpadów.

**Tabela 24. Analiza SWOT – gospodarka odpadami i zapobieganie powstawaniu odpadów**

	Mocne strony	Słabe strony
Czynniki wewnętrzne	<ul style="list-style-type: none"> <li>– prowadzenie edukacji ekologicznej dotyczącej odpadów komunalnych,</li> <li>– osiągnięty poziom ograniczenia masy odpadów komunalnych ulegających biodegradacji przekazywanych do składowania,</li> <li>– osiągnięty poziom recyklingu, przygotowania do ponownego użycia i odzysku innymi metodami innych niż niebezpieczne odpadów budowlanych i rozbiórkowych stanowiących odpady komunalne</li> <li>– wsparcie w usuwaniu azbestu.</li> </ul>	<ul style="list-style-type: none"> <li>– nie został osiągnięty poziom recyklingu, przygotowania do ponownego użycia i odzysku innymi metodami papieru, tworzyw sztucznych, szkła, metalu,</li> <li>– ograniczona kontrola zagospodarowania wytworzonych odpadów niektórych frakcji, np. odpadów wytwarzanych przez firmy budowlane podczas świadczenia usług.</li> </ul>
Czynniki zewnętrzne	Szanse	Zagrożenia
	<ul style="list-style-type: none"> <li>– wprowadzenie na terenie kraju nowych założeń dotyczących gospodarowania odpadami komunalnymi (nowelizacje ustawy o utrzymaniu czystości i porządku w gminach),</li> <li>– utrzymanie i rozwój nowoczesnych instalacji do przetwarzania odpadów komunalnych.</li> </ul>	<ul style="list-style-type: none"> <li>– brak wpływu gmin na efektywność przetwarzania odpadów komunalnych w instalacjach regionalnych,</li> <li>– skala i problemowość wprowadzonych zmian w nowych przepisach gospodarowania odpadami komunalnymi często prowadząca do nieprawidłowości w funkcjonowaniu nowego systemu.</li> </ul>

Źródło: opracowanie własne

### **3.8.4. Zagadnienia horyzontalne – gospodarka odpadami i zapobieganie powstawaniu odpadów**

#### **I – Adaptacja do zmian klimatu**

Należy zwrócić uwagę przy organizowaniu obiektów gospodarki odpadami takich jak składowiska, place magazynowania odpadów, aby nie lokalizować ich na terenach zagrożonych powodzią, podtopieniami i osuwiskami, będącymi następstwami kumulacji zmian będących efektem zmian klimatycznych. Gospodarka odpadami komunalnymi obsługiwana jest przez ciężki tabor specjalny. W związku z przewidywanym ociepleniem klimatu, nowego znaczenia nabierze problem oddziaływania wysokich temperatur na nawierzchnie powierzchni komunikacyjnych.

Zmiany klimatyczne mogą spowodować konieczność reorganizacji gminnych systemów odbioru odpadów komunalnych, zwiększenia częstotliwości odbioru odpadów zmieszanych czy biodegradowalnych.

#### **II – Nadzwyczajne zagrożenia środowiska**

Przyczyną większości poważnych awarii, które mogą zdarzyć się na terenie instalacji, jest najczęściej niezachowanie reżimu eksploatacyjnego. Głównym zagrożeniem jest możliwość wybuchu pożaru samych odpadów oraz otaczającego pasa zieleni ochronnej. Mogą także powstawać samozapłony deponowanych odpadów. W wyniku pożaru będą się uwalniały do atmosfery bardzo toksyczne substancje z palącego się biogazu oraz odpadów – przede wszystkim z tworzyw sztucznych. Zanieczyszczenie gleby może być spowodowane poprzez wycieki oleju i paliwa (sprzęt i rozładunek) lub awaria cysterny paliwowej.

#### **III – Działania edukacyjne**

Działania w zakresie edukacji ekologicznej powinny skupić się na organizowaniu różnych cyklicznych akcji typu sprzątanie świata, dzień ziemi, zbiórki zużytych baterii i segregacji odpadów do specjalnie zakupionych pojemników. W dalszym ciągu należy prowadzić działalność edukacyjną w zakresie selektywnej zbiórki odpadów i ograniczenia ich powstawaniu oraz racjonalnego wykorzystania wody i energii.

#### **IV - Monitoring środowiska**

Monitoring środowiska w odniesieniu do gospodarki odpadami powinien skupiać się przede wszystkim na ilościach wytwarzanych i odzyskiwanych odpadów na terenie Gminy, zarówno tych komunalnych, jak i przemysłowych, ze względu na specyfikę jednostki.

### 3.9. ZASOBY PRZYRODNICZE

#### 3.9.1. Świat roślin i zwierząt

**Regionalny Dyrektor Ochrony Środowiska w Gdańsku** w latach 2018-2019 na terenie Gminy Lichnowy nie prowadził prac dotyczących ustanowienia form ochrony przyrody, w tym obszarów Natura 2000 i rezerwatów przyrody. Nie prowadził również inwentaryzacji przyrodniczych.

RDOŚ w Gdańsku nie ustanowił na terenie Gminy Lichnowy **stref ochrony ostoi, miejsca regularnego rozrodu i regularnego przebywania**.

Administracyjnie lasy należą do **Nadleśnictwa Elbląg**. Na terenie Gminy Lichnowy lasy nie zajmują istotnej powierzchni. Jedyne zwarte płaty lasu występują w północno – zachodniej części analizowanej jednostki, a stanowią go sztucznie wprowadzone zadrzewienia sosnowe.

Z uwagi na brak innych zwartych połączy lasu, należy podkreślić środowiskowe znaczenie zadrzewień w dolinach cieków, które reprezentowane są przez naturalne i półnaturalne zbiorowiska wodne, bagienne oraz łąkowe. Licznie występują również aleje drzew przydrożnych (m.in. lipy, klony, jesiony i topole) oraz zadrzewienia i zakrzaczenia w formie szpalerów wzdłuż cieków wodnych i rowów melioracyjnych (głównie z udziałem wierzby). W strefie nadbrzeżnej Wisły występują zarośla wiklin nadrzecznych.

Według danych GUS (stan na 31.12.2020 r.) powierzchnia lasów na terenie Gminy wynosi 51,39 ha. Lesistość Gminy wynosi 0,6 % co jest jednym z najniższych wyników w kraju.

**Nadleśnictwo Elbląg** poinformowało, że w latach 2018-2021 nie realizowało na terenie gminy Lichnowy istotnych zadań lub inwestycji w zakresie gospodarowania zasobami leśnymi i ochrony środowiska. Nadleśnictwo na bieżąco realizuje Plan Urządzenia Lasu oraz obowiązki wynikające z obowiązujących przepisów.

Nadleśnictwo na bieżąco monitoruje lasy pod kątem różnych zagrożeń w tym prowadzi ochronę przeciwpożarową. Drzewostany na terenie Gminy Lichnowy, podobnie jak w całym Nadleśnictwie, są dotknięte skutkami narastającej suszy.

Zauważalnym i narastającym problemem jest degradacja i dewastacja lasów wynikająca z antropopresji (penetracja ludności w celach turystyczno-rekreacyjnych). Wiąże się ona z zaśmiecaniem lasu oraz znacznie podnosi zagrożenia pożarowe. Niekorzystny wpływ na funkcje ekologiczne ma także przecinanie lasów przez ciągi komunikacyjne.

Szata roślinna gminy wykazuje cechy charakterystyczne dla terenów intensywnie użytkowanych rolniczo. Z elementów roślinności dominują tutaj agrocenozy pól uprawnych oraz murawy z roślinnością zielną na powierzchniach nieużytkowanych rolniczo.

Generalnie teren jest ubogi w zieleń wysoką. Powierzchnia lasów jest niewielka. Na terenach użytków rolnych rzadko spotyka się większe skupienia zadrzewień. Wzdłuż dróg występują szpalery drzew, jednak często mają charakter nieciągły. Podlegają one ochronie przed degradacją ze względu na pełnione funkcje: wiatrochronną i krajobrazotwórczą.

Na terenach o małej lesistości znaczącą rolę w kształtowaniu środowiska odgrywają ekosystemy nieleśne występujące w postaci zbiorowisk naturalnych, półnaturalnych oraz zieleni urządzonej.

Gmina Lichnowy posiada również zieleni urządzonej. Przez pojęcie zieleni urządzonej należy rozumieć zieleni planowaną, której układ, fizjonomia oraz różnorodność są efektem przemysłanych działań człowieka. Formy zieleni urządzonej można traktować jako ekosystemy sztuczne, których przetrwanie często uzależnione jest od ingerencji człowieka. Do form zieleni urządzonej zalicza się: parki, parki podworskie, czy też zespoły parkowo - pałacowe, cmentarze, zieleńce, kwietniki, aleje i szpalery, klomby, zieleni obiektów sportowych, itp.

Do najlepiej zachowanych elementów zieleni urządzonej należą założenia parkowe i zadrzewienia cmentarne. Są to przede wszystkim:

- park w Lisewie Malborskim (najcenniejsze założenie parkowe),
- stary cmentarz w Lichnowach,
- cmentarz przykościelny w Lichnowach,
- stary cmentarz w Lichnowkach,
- stary cmentarz w Dąbrowie,
- cmentarz w Pordenowie,
- stary cmentarz w Parszewie.

Różnorodność biologiczna szaty roślinnej na terenie Gminy Lichnowy wpływa na zróżnicowanie świata zwierzęcego.

Ważną rolę stanowi położona w zachodniej części Gminy Lichnowy część korytarza ekologicznego, jakim jest Dolina Dolnej Wisły i jej międzywale na Żuławach. Występujące tu ekosystemy wodne, leśno - zaroślowe i łąkowe tworzą siedliska dla zróżnicowanej fauny wodnej, lądowej i dwuśrodowiskowej – bezkręgowców, ryb, płazów, gadów, ptaków i ssaków.

W obrębie niewielkich terenów leśnych oraz w zaroślach nadrzecznych w międzywale znajdują ostoje gatunki leśne, jak dzik, lis, sarna.

Bogata jest fauna ptaków, czego świadectwem jest wyznaczenie w obrębie międzywala Wisły ostoi ptaków o randze europejskiej i włączenie tego terenu do sieci Natura 2000. Obszar Dolina Dolnej Wisły stanowi siedlisko ryb prądolubnych i innych prądolubnych gatunków zwierząt, korytarz wędrówkowy ryb wędrownych oraz korytarz wędrówkowy ptaków wodnych i błotnych. Charakteryzuje go bogata awifauna lęgowa oraz bogata fauna innych zwierząt. Jest to również ważne zimowisko ptaków wodnych.

Jak podkreśla RDOŚ, w przypadku, gdy planowane czynności wiążą się z naruszeniem zakazów określonych w art. 52 ustawy z dnia 16 kwietnia 2004 r. o ochronie przyrody, przed ich wykonaniem należy uzyskać stosowne zezwolenie wydawane przez Generalnego Dyrektora Ochrony Środowiska lub Regionalnego Dyrektora Ochrony Środowiska.

### 3.9.2. Obszary chronione i cenne przyrodniczo

Zgodnie z danymi Regionalnego Dyrektora Ochrony Środowiska w Gdańsku na terenie Gminy Lichnowy nie ustalono na podstawie art. 60 ustawy z dnia 16 kwietnia 2004 r. o ochronie przyrody stref ochrony ostoi, miejsc rozrodu i regularnego przebywania zwierząt objętych ochroną gatunkową albo stref ochrony ostoi oraz stanowisk roślin lub grzybów objętych ochroną gatunkową.

Korytarze ekologiczne to obszary umożliwiające migrację zwierząt, roślin lub grzybów. W celu zachowania ich drożności zaleca się prowadzić następujące działania:

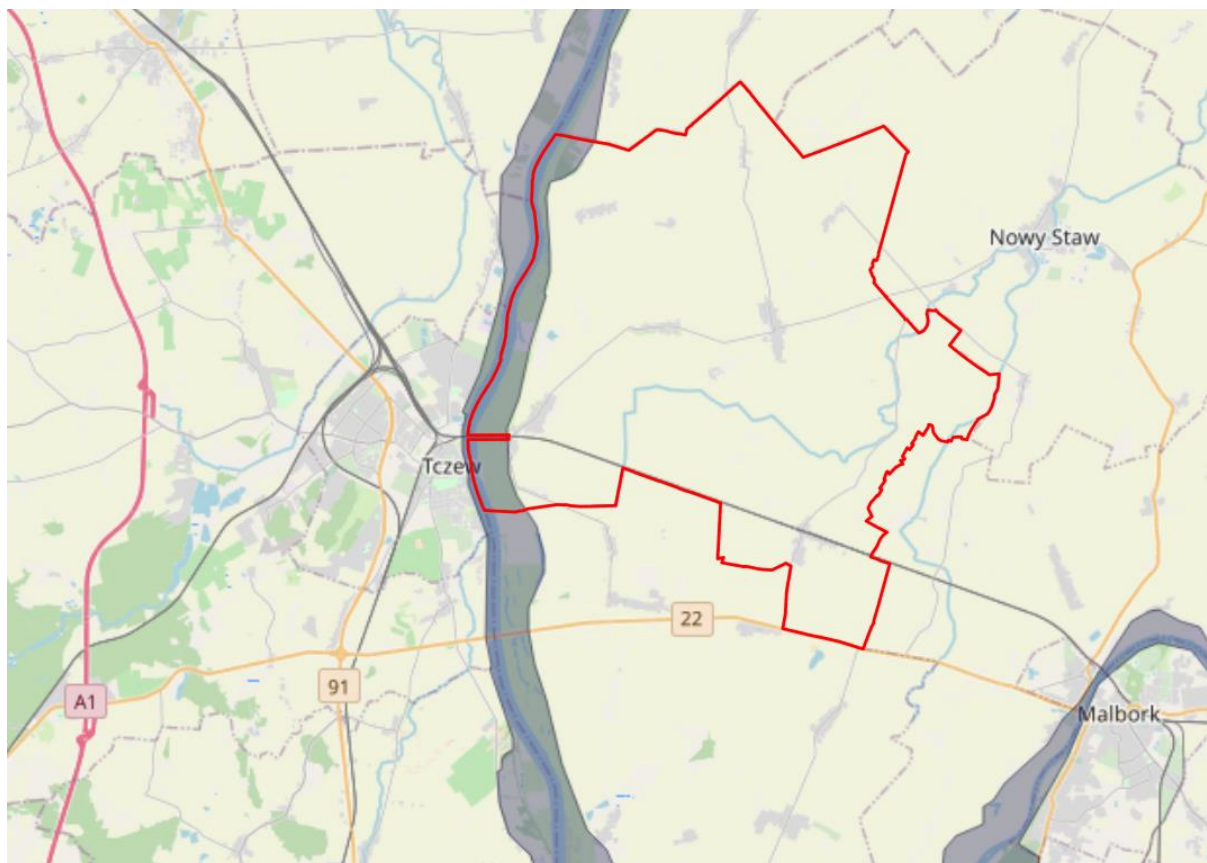
- uwzględnianie korytarzy ekologicznych w miejscowych planach zagospodarowania przestrzennego,
- budowa przejść dla zwierząt – dotyczy miejsc, gdzie przecinają się drogi już istniejące (o najwyższym natężeniu ruchu) z korytarzami ekologicznymi, na drogach już istniejących o mniejszym natężeniu ruchu w miejscach przecięcia korytarzy migracyjnych, umieszczenie odpowiednich znaków informujących o tym oraz ograniczenie prędkości,
- ochrona dolin rzecznych – poprzez zaniechanie zabudowy brzegów, regulacji koryta rzeczno; rewitalizacja najbardziej zdegradowanych odcinków rzek,
- zalesienia – dotyczy korytarzy migracyjnych, gdzie płaty lasu w obrębie takiego korytarza są oddalone od siebie na odległość powyżej 1 km (z wyłączeniem cennych przyrodniczo siedlisk nieleśnych),
- ochrona przed dalszą zabudową odcinków korytarzy ekologicznych o znacznych przewężeniach, spowodowanych bezpośrednim sąsiedztwem terenów zurbanizowanych.

Zachowanie drożności korytarzy ekologicznych powinno polegać przede wszystkim na ich ochronie przed zabudowaniem, przegrodzeniem i na tworzeniu nowych nasadzeń.

Dostępne są co najmniej trzy projekty sieci korytarzy ekologicznych. Na podstawie projektu korytarzy zamieszczonych na [www.geoserwis.gdos.gov.pl](http://www.geoserwis.gdos.gov.pl) przez Gminę Lichnowy nie przebiega korytarz ekologiczny.

Nieco inaczej zaprezentowano przebieg korytarzy ekologicznych wg projektu Instytutu Biologii Ssaków Polskiej Akademii Nauk Białowieża we współpracy z Pracownią na rzecz Wszystkich Istot. Zostały opracowane dwa projekty tego autorstwa:

1. w roku 2005 na terenie Gminy Lichnowy nie wskazano przebiegu korytarza ekologicznego.
2. w roku 2012 na opisywanym terenie wyznaczono część korytarza ekologicznego Dolina dolnej Wisły GKPn-10A, którego przebieg przedstawiono na tle granic gminy.



**Ryc. 15. Przebieg korytarza ekologicznego wg Instytutu Biologii Ssaków  
Polskiej Akademii Nauk Białowieża wg projektu 2012**

Źródło: [www.mapa.korytarze.pl](http://www.mapa.korytarze.pl)

Ustawa z dnia 16.04.2004 r. o ochronie przyrody przedstawia formy ochrony przyrody. Za ustanowienie form ochrony przyrody i planów ochrony odpowiedzialne są odpowiednie organy wskazane w tejże ustawie. W dalszej części opracowania przedstawiono dane dotyczące form ochrony przyrody jak również dodatkowe informacje o zasobach przyrodniczych Gminy Lichnowy.

Zgodnie z danymi GUS, stan na 31.12.2020 r. powierzchnia obszarów prawnie chronionych w Gminie Lichnowy wynosi 507 ha (statystyka GUS nie uwzględnia obszarów Natura 2000) oraz występują pomniki przyrody.

Na terenie Gminy Lichnowy znajdują się obszary chronione prawnie:

1. Obszar Natura 2000 Dolina Dolnej Wisły PLB040003.
2. Środkowożuławski Obszar Chronionego Krajobrazu.
3. Pomniki przyrody, którymi są drzewa i grupa drzew.

### 3.9.2.1. Obszar Natura 2000<sup>7</sup>

Na sieć Natura 2000 składają się: obszary specjalnej ochrony ptaków (OSO), które w nazwie mają oznaczenie literowe PLB oraz specjalne obszary ochrony siedlisk (SOO), które w nazwie mają oznaczenie literowe PLH.

Podstawą programu Natura 2000 jest Dyrektywa Ptasia i Dyrektywa Siedliskowa. Wyznaczenie obszarów specjalnej ochrony ptaków ma na celu protekcję populacji dziko występujących gatunków ptaków, utrzymanie i zagospodarowanie ich naturalnych siedlisk.

Celem wyznaczenia specjalnych obszarów ochrony siedlisk jest ochrona siedlisk przyrodniczych, populacji i siedlisk roślin oraz zwierząt, a także odtworzenie siedlisk przyrodniczych lub właściwego stanu ochrony gatunków roślin lub zwierząt.

**Obszar Natura 2000 Dolina Dolnej Wisły (PLB040003)** obejmuje łączną powierzchnię 33 559,04 ha.

Obszar rozciągnięty jest wzdłuż ponad 260 kilometrowego odcinka rzeki Wisły. Na niektórych jej odcinkach obecne są liczne mielizny i wyspy, odsłaniające szczególnie podczas niskiego stanu wody. W wielu miejscach na obszarze międzywala znajdują się rozległe podmokłe łąki. Na terasie zalewowej obecne są starorzecza i pozostałości lasów łągowych. W miejscowości Piekło znajduje się śluza odcinająca Nogat od Wisły. Za śluzami w kierunku północnym zaczyna się żuławski odcinek Wisły. W obszarze prowadzona jest różnorodna gospodarka wodna i rolna. Ostoja jest ważnym miejscem dla ptaków wodno-błotnych podczas migracji i zimowania, ale także podczas lęgów.

Zgodnie z danymi zawartymi w standardowym formularzu danych udział pokrycia terenu (charakterystyka ogólna) wymienionego obszaru Natura 2000 jest następujący:

- N06 – Wody śródlądowe (stojące i płynące) – 33,58 %,
- N10 – Łąki wilgotne, łąki świeże – 17,94 %,
- N12 – Ekstensywne uprawy zbóż (w tym z zastosowaniem ugorowania w płodozmianie) – 38,55 %,
- N16 – Lasy liściaste zrzucające liście na zimę – 5,0 %,
- N17 – Lasy iglaste – 1,24 %,
- N19 – Lasy mieszane – 1,43 %,
- N21 – Tereny nieleśne z uprawami roślin drzewiastych (w tym sady, gaje, winnice) – 1,46 %,
- N23 – Pozostałe tereny (w tym miasta, wsie, drogi, wysypiska śmieci, kopalnie, tereny przemysłowe) – 0,81 %.

Obszar Dolina Dolnej Wisły jest krajową ostoją ptaków o randze międzynarodowej. Gniazduje w niej 28 gatunków ptaków z listy zał. I Dyrektywy Ptasiej; 9 gatunków znajduje się w polskiej czerwonej księdze.

Okres lęgowy. W okresie lęgowym obszar ważny dla następujących gatunków ptaków wymienionych w zał. I Dyrektywy Ptasiej: błotniaka stawowego, rybitwy rzecznej, rybitwy białoczelnej, zimorodka i jarzębatki (>1% populacji krajowej, kryterium C6) oraz dla 5 gatunków spoza zał. I Dyrektywy Ptasiej (powyżej 1% populacji krajowej) – ohara, nurogęsia (5-7% populacji krajowej), sieweczki rzecznej (ponad 2,5%), brodzca piskliwego,

<sup>7</sup> - na podstawie standardowych formularzy danych dla obszarów Natura 2000

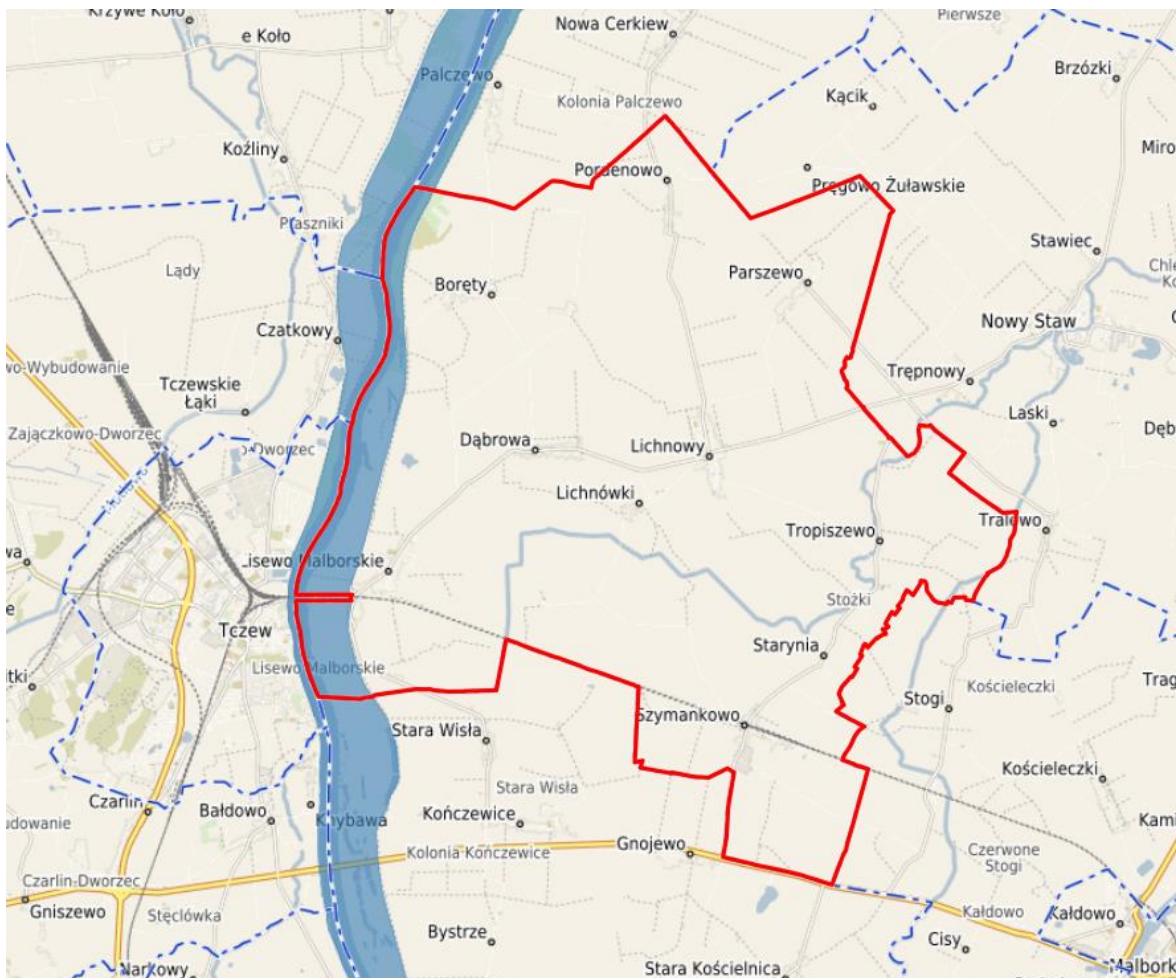


mewy srebrzystej (ponad 2%) i brzegówki (ponad 3% populacji krajowej). W stosunkowo wysokim zagęszczeniu występuje łabędź niemy (0,54%), mewa pospolita (0,8% populacji krajowej), trzciniak (0,8% populacji krajowej) i remiz (0,96% populacji krajowej). Liczebność 20 gatunków ptaków spełnia warunki przyznania rangi „przedmiotów ochrony” (co najmniej 0,51% populacji krajowej lub z innych względów); są to: łabędź niemy, ohar, nurogęś, bielik, błotniak stawowy, derkacz, żuraw, sieweczka rzeczna, brodziec piskliwy, mewa pospolita, mewa srebrzysta, rybitwa rzeczna, rybitwa białoczarna, rybitwa białowąsa, rybitwa czarna, zimorodek, dzięcioł zielony, brzegówka, trzciniak, jarzębatka, remiz, dziwonia i bielik.

Okres migracji, zimowania: Podczas inwentaryzacji ptaków niełęgowych w latach 2011–2012 stwierdzono 59 gatunków ptaków wodnych i wodno-błotnych, w tym 16 gatunków z Załącznika I Dyrektywy Ptasiej. Liczebność co najmniej 4 gatunków przekraczała próg 1% populacji wędrówkowej: gągoł – liczebność w okresie migracji 13 993 os. to 1,2 % populacji migrującej (kryterium C3), krzyżówka – liczebność w okresie migracji 31 251 os. to 1,56 % populacji migrującej (kryterium C3), żuraw - liczebność w okresie migracji 3650 os. to 2,4 % populacji migrującej, gęś zbożowa - 8258 os. co stanowi ok. 1,4% populacji migrującej. Ponadto w okresie wiosennym, jesiennym i zimowym koncentracje ptaków przekraczały 20 000 os., co pozwala zakwalifikować obszar do kryterium C4. Ocena wielkości migracji ptaków w okolicach Świecia wykazuje, że obszar spełnia także ważną funkcję jako korytarz migracyjny (ponad 3 600 żurawi – kryterium C5). W latach wcześniejszych wykazywano także wysokie liczebności siewek złotych (6000 8000, C2), kulików wielkich (750-1100, C1).

Dla opisywanego obszaru obowiązuje:

6. Zarządzenie Regionalnego Dyrektora Ochrony Środowiska w Bydgoszczy i Regionalnego Dyrektora Ochrony Środowiska w Gdańsku z dnia 31 marca 2015 r. w sprawie ustanowienia planu zadań ochronnych dla obszaru Natura 2000 Dolina Dolnej Wisły PLB040003 (Dz. Urz. Woj. Kuj.-Pom. poz. 1184).
7. Zarządzenie Regionalnego Dyrektora Ochrony Środowiska w Bydgoszczy i Regionalnego Dyrektora Ochrony Środowiska w Gdańsku z dnia 5 czerwca 2017 r. zmieniające zarządzenie w sprawie ustanowienia planu zadań ochronnych dla obszaru Natura 2000 Dolina Dolnej Wisły PLB040003 (Dz. U. Woj. Kuj.-Pom. poz. 2506).



**Ryc. 16. Granice Obszaru Natura 2000 Dolina Dolnej Wisły PLB040003 na tle granic Gminy Lichnowy**

Źródło: [www.lichnowy.e-mapa.net](http://www.lichnowy.e-mapa.net)

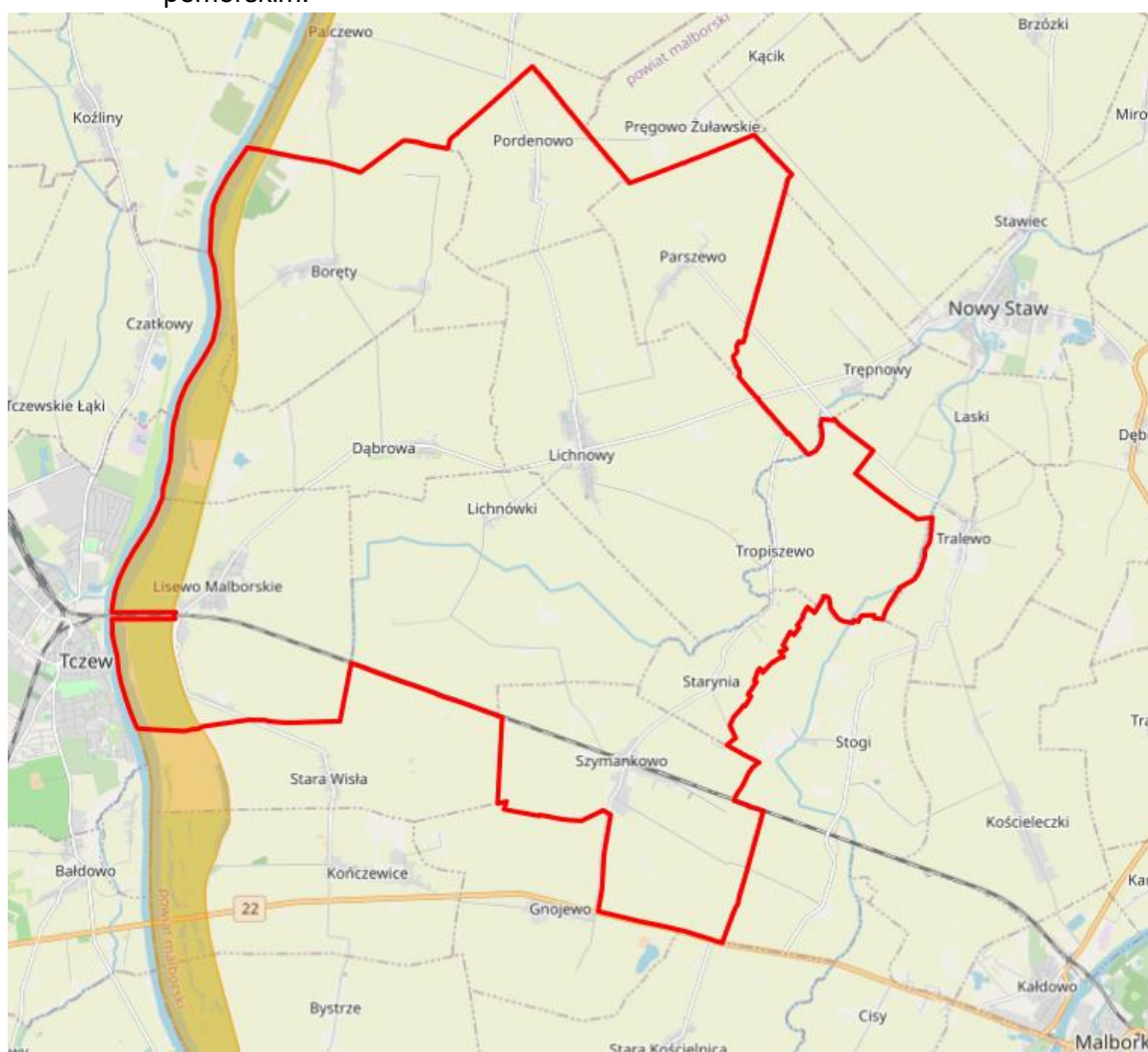
### 3.9.2.2. Obszary chronionego krajobrazu

**Środkowożuławski Obszar Chronionego Krajobrazu** został wyznaczony 01.07.1985 r. i obejmuje powierzchnię 2 513,00 ha.

Środkowożuławski Obszar Chronionego Krajobrazu obejmuje tereny międzywała Wisły - o powierzchni 2 870 ha, w tym użytki rolne - 75,9 %, zadrzewienia i zakrzewienia - 9,5 %, a wody powierzchniowe - 6,4 %. Tereny nadbrzeżne charakteryzują się dogodnymi warunkami do gniazdowania i lęgu ptactwa wodno-błotnego oraz okresowego lub stałego pobytu licznych ssaków. Elementami krajobrazotwórczymi są: toń wodna, pasy oczeretów, szuwarów i innej roślinności wodnej oraz strefa zadrzewień i zakrzewień nadwodnych.

Pierwszym aktem prawnym powołującym opisywany OChK była Uchwała Nr VI/51/85 Wojewódzkiej Rady Narodowej w Elblągu z dnia 26 kwietnia 1985 r. w sprawie utworzenia parków krajobrazowych oraz obszarów krajobrazu chronionego na terenie województwa elbląskiego. Pełny wykaz aktów prawnych dla wymienionej formy ochrony przyrody dostępny jest w Centralnym Rejestrze Form Ochrony Przyrody na [www.crfop.gdos.gov.pl](http://www.crfop.gdos.gov.pl) przy czym w momencie opracowania niniejszego dokumentu wymienione zostały akty prawne:

4. Rozporządzenie Wojewody Elbląskiego Nr 4/97 z dnia 28 kwietnia 1997 r. zmieniające uchwałę w sprawie utworzenia parków krajobrazowych oraz obszaru krajobrazu chronionego na terenie województwa elbląskiego.
5. Rozporządzenie Nr 66/05 Wojewody Pomorskiego z dnia 24 marca 2005 r. w sprawie obszarów chronionego krajobrazu w województwie pomorskim.
6. Rozporządzenie Nr 23/07 Wojewody Pomorskiego z dnia 6 lipca 2007 r. zmieniające rozporządzenie w sprawie obszarów chronionego krajobrazu w województwie pomorskim.
7. Uchwała Nr 1161/XLVIII/10 Sejmiku Województwa Pomorskiego z dnia 28 kwietnia 2010 r. w sprawie obszarów chronionego krajobrazu w województwie pomorskim.
8. Uchwała Nr 259/XXIV/16 Sejmiku Województwa Pomorskiego z dnia 25 lipca 2016 r. w sprawie obszarów chronionego krajobrazu w województwie pomorskim.



**Ryc. 17. Granice Starożuławskiego Obszaru Chronionego Krajobrazu  
na tle granic Gminy Lichnowy**

Źródło: [www.geoserwis.gdos.gov.pl](http://www.geoserwis.gdos.gov.pl)

### 3.9.2.3. Pomnik przyrody

Na pomniki przyrody ożywionej składają się pojedyncze drzewa i grupę drzew. Szczegółowe dane dotyczące pomników przyrody w Gminie Lichnowy zaprezentowano w tabeli.

**Tabela 25. Pomniki przyrody w Gminie Lichnowy**

Lp.	Gatunek drzewa	Wymiary:			Opis lokalizacji	Data ustanowienia	Akt prawny w sprawie objęcia ochroną
		A - wysokość (m),	B – obwód (cm),	C – pierśnica (cm)			
		A	B	C			
1.	Dąb szypułkowy - <i>Quercus robur</i>	28	565	180	Szymankowo, przy drodze do Gnojewa, 1,5 m od drogi bitumicznej	1990-12-10	Orzeczenie nr 3/90 Wojewody Elbląskiego o uznaniu za pomnik przyrody
2.	Klon pospolity (Klon zwyczajny) - <i>Acer platanoides</i>	22	289	92	Dąbrowa, 150m na zachód od wsi przy drodze Lisewo-Lichnowy	1988-11-29	Zarządzenie nr 21/88 Wojewody Elbląskiego z dnia 2 września 1988 r. w sprawie uznania niektórych tworów za pomniki przyrody
3.	Klon pospolity (Klon zwyczajny) - <i>Acer platanoides</i>	20	289	20	Dąbrowa, 100m na zachód od wsi przy drodze Lisewo-Lichnowy	1988-11-29	Zarządzenie nr 21/88 Wojewody Elbląskiego z dnia 2 września 1988 r. w sprawie uznania niektórych tworów za pomniki przyrody
4.	Klon pospolity (Klon zwyczajny) - <i>Acer platanoides</i>	24	380	121	Dąbrowa, 100m na wschód od wsi przy drodze Lisewo-Lichnowy	1988-11-29	Zarządzenie nr 21/88 Wojewody Elbląskiego z dnia 2 września 1988 r. w sprawie uznania niektórych tworów za pomniki przyrody
5	Jesion wyniosły - <i>Fraxinus excelsior</i>	27	320	102	Lisewo, park wiejski	1988-11-29	Zarządzenie nr 21/88 Wojewody Elbląskiego z dnia 2 września 1988 r. w sprawie uznania niektórych tworów za pomniki przyrody
6	Dąb szypułkowy - <i>Quercus robur</i>	25	390	124	Lisewo, park wiejski	1988-11-29	Zarządzenie nr 21/88 Wojewody Elbląskiego z dnia 2 września 1988 r. w sprawie uznania niektórych tworów za pomniki przyrody
7	grupa trzech drzew: Klon pospolity (Klon zwyczajny) - <i>Acer platanoides</i>	20	251	80	park wiejski w Lisewie	1988-11-29	Zarządzenie nr 21/88 Wojewody Elbląskiego z dnia 2 września 1988 r. w sprawie uznania niektórych tworów za pomniki przyrody
		20	201	64			
		19	251	80			

Źródło: Centralny Rejestr Form Ochrony Przyrody dostępnym na [www.crfop.gdos.gov.pl](http://www.crfop.gdos.gov.pl)

Szczegółową lokalizację pomników przyrody oraz wszystkich innych form ochrony przyrody można łatwo sprawdzić w Centralnym Rejestrze Form Ochrony Przyrody

Pomniki przyrody oznacza się tablicą informującą o nazwie formy ochrony przyrody stosownie do rozporządzenia Ministra Środowiska z dnia 10 grudnia 2004 r. w sprawie wzorów tablic (Dz.U. 2004, nr 268, poz. 2665).

Należy zaznaczyć, że ważnym zadaniem na najbliższe lata jest nie tylko ochrona i pielęgnacja istniejących pomników przyrody, ale również rozważenie możliwości powołania nowych form ochrony przyrody. Podyktowane jest to nie tylko potrzebą objęcia ochroną obiektów, które na to zasługują, ale również wymogami społecznymi związanymi z potrzebą ochrony środowiska. Wskazana jest zatem inwentaryzacja istniejących pomników przyrody oraz podjęcie działań zmierzających do wytypowania innych tworów, jakie mogłyby zostać uznane za pomniki przyrody. Ich powołanie jest możliwe uchwałą Rady Gminy Lichnowy po wcześniejszym uzgodnieniu z Regionalnym Dyrektorem Ochrony Środowiska w Gdańsku. Ponadto konieczne jest zabezpieczenie środków finansowych, tak aby prace mogły być pod względem racjonalnym i ekonomicznym możliwe do zrealizowania.

### **3.9.3. Ochrona gatunkowa**

Należy zaznaczyć, że na przedmiotowym terenie mogą występować stanowiska roślin, zwierząt i grzybów objętych ochroną gatunkową w myśl:

- rozporządzenia Ministra Środowiska z dnia 9 października 2014 r. w sprawie ochrony gatunkowej roślin (Dz. U. z 2014 r. poz. 1409),
- rozporządzenia Ministra Środowiska z dnia 16 grudnia 2016 r. w sprawie ochrony gatunkowej zwierząt (Dz. U. z 2016 r. poz. 2183 z późn. zm.),
- rozporządzenia Ministra Środowiska z dnia 9 października 2014 r. w sprawie ochrony gatunkowej grzybów (Dz. U. z 2014 r. poz. 1408).

Wobec chronionych gatunków zwierząt, roślin i grzybów obowiązują zakazy wynikające z ww. rozporządzeń i art. 51 i 52 ustawy z dnia 16 kwietnia 2004 r. o ochronie przyrody.

Ochrona gatunkowa obowiązuje dla całego obszaru Polski, a zatem także dla Gminy Lichnowy. Ma na celu zapewnienie przetrwania i zachowania we właściwym stanie gatunków roślin, grzybów i zwierząt wraz z ich siedliskami, a w konsekwencji także zachowanie różnorodności genetycznej i biologicznej. Ochroną gatunkową obejmowane są w szczególności gatunki rzadkie, zagrożone wyginięciem, cenne dla nauki, a także odgrywające istotną rolę w ekosystemach. Głównym celem tych działań jest zachowanie tych gatunków na naturalnie zajmowanych stanowiskach. W celu ochrony ostoi i stanowisk roślin lub grzybów objętych ochroną gatunkową lub ostoi, miejsc rozrodu i regularnego przebywania zwierząt objętych ochroną gatunkową, mogą być ustalane strefy ochrony.

Wykaz cennych gatunków roślin i fauny na opisywanym terenie, w tym na obszarze Natura 2000 zamieszczono w poprzednich podrozdziałach.

### **3.9.4. Zagrożenia dla zasobów przyrodniczych**

Negatywnie na stan fauny i flory mogą wpływać procesy przestrzenne przemian krajobrazu, w tym najbardziej rozpowszechniony - fragmentacja siedlisk. Fragmentacja polega na rozpadzie zwartego dotychczas obszaru (siedlisk, ekosystemów lub typów użytkowania gruntu) na mniejsze części (fragmenty). W jej efekcie zdecydowanie zwiększa

się liczba płatów i długość granic krajobrazowych, zmniejsza natomiast zwartość krajobrazu. Fragmentacja jest jednym z najbardziej rozpowszechnionych procesów transformacji, prowadzącym do zmniejszenia bioróżnorodności oraz przyspieszenia lokalnego zanikania roślin i zwierząt. Ze wzrostem fragmentacji ze względu na zanik siedlisk oraz bariery przestrzenne zmniejsza się także rozproszenie zwierząt i ich migracje, co przyczynia się do redukcji gatunków, powodując zmniejszenie bioróżnorodności gatunkowej wśród fauny.

Wszystkie podejmowane działania powinny dążyć do minimalizacji tych procesów. Ważne jest planowanie przestrzenne, rozwój obszarów biologicznie czynnych, łączące racje gospodarcze, potrzeby i możliwości z kwestiami ekologicznymi i możliwościami środowiska. Projektowane inwestycje i działania powinny być połączone z planowaniem sieci ekologicznych, tak by spełniały potrzebę utrzymania „łączności” siedlisk.

Czynnikami mającymi wpływ na zdrowotność lasu jest rozkład opadów, szczególnie w okresie wegetacyjnym. Okresy suche przyczyniają się do zamierania drzewostanów. W osłabionych fizjologicznie drzewostanach mogą rozwijać się grzyby patogeniczne prowadzące do usychania drzew.

Zagrożenie pożarowe lasów uzależnione jest przede wszystkim od pory roku. Szczególnie duże występuje w okresie wczesnowiosennym przy małej wilgotności ściółki oraz w czasie dłuższych okresach posuchy. Poza tym zagrożenie dla obszarów leśnych stwarza bezpośrednio sąsiedztwo szlaków komunikacyjnych drogowych oraz penetracja terenów przez ludność. Zagrożenie rozprzestrzeniania się pożarów może spowodować straty w gospodarce leśno - uprawowej i zwierzyny leśnej oraz zagrożenie dla gospodarstw rolnych i ludności zamieszkałej w pobliżu.

Wszelkie działania na terenach leśnych będą prowadzone zgodnie z nadrzędnymi planami Nadleśnictwa. Muszą być one objęte ochroną polegającą na przemyślanych zabiegach hodowlanych gwarantujących zachowanie i dostosowanie drzewostanów do warunków siedliska i presji zewnętrznych. Gospodarka leśna musi być podporządkowana wymogom ochrony wynikającym z ustanowionych obszarów chronionych oraz Planu Urządzenia Lasu. Właściwa hodowla lasu oraz pielęgnacja pozwoli na odtwarzanie naturalnych biocenoz, ochronę bioróżnorodności oraz będzie regulowała wprowadzanie ewentualnych zmian siedliskowych i gatunkowych (należy podkreślić, że wprowadzać powinno się rodzime gatunki, zgodne z siedliskiem). Należałoby również przeprowadzić inwentaryzację przyrodniczą, w celu wyznaczenia obszarów cennych przyrodniczo, w celu uniknięcia zniszczenia siedlisk i stanowisk chronionych gatunków na skutek prowadzenia zalesień. Ze względu na fakt że niewłaściwie przeprowadzone zadrzewienia mogą doprowadzić do zniszczenia cennych siedlisk przyrodniczych i stanowisk chronionych gatunków, do czasu wykonania inwentaryzacji przyrodniczej Gminy każdorazowo przed zalesieniem lub zadrzewieniem terenu niezbędne jest wykonanie rozpoznania przyrodniczego.

Na terenie Gminy Lichnowy istnieją sprzyjające warunki do rozwoju instalacji pracujących w oparciu o energię wiatrową i produkujących energię korzystając siły wiatru. Przy obecnych uwarunkowaniach prawnych budowa nowych turbin wiatrowych jest utrudniona. Niemniej jednak, przy ewentualnym planowaniu lokalizacji elektrowni wiatrowych należy zwrócić uwagę na obszary szczególnie cenne przyrodniczo, które powinny zostać wyłączone z możliwej lokalizacji turbin wiatrowych. Są to przede wszystkim tereny i obiekty objęte formami ochrony przyrody, a także zieleń parkowa, zabytkowe założenia cmentarne czy ciągi ekologiczne. Terenami wyłączonymi z lokalizacji elektrowni wiatrowych powinny

pozostać nie tylko cenne przyrodniczo obszary Gminy Lichnowy objęte ochroną prawną lecz także korytarz ekologiczny.

Jednocześnie podkreśla się, że podczas planowania inwestycji z zakresu energetyki wiatrowej obowiązują uregulowania prawne wynikające z Ustawy z dnia 20 maja 2016 r. o inwestycjach w zakresie elektrowni wiatrowych (t.j. Dz.U. 2021, poz. 724). Należy mieć na uwadze strefy ochronne związane z ograniczeniami w zabudowie oraz zagospodarowaniu terenu, w odniesieniu do uwarunkowań określonych w wymienionej Ustawie.

W odniesieniu do planowanej termomodernizacji budynków, należy zwrócić uwagę, że budynki mieszkalne i inne obiekty budowlane stanowią potencjalne siedliska gatunków chronionych, w szczególności ptaków i nietoperzy. Niewłaściwie prowadzone prace budowlane w obrębie obiektów budowlanych wykonane bez uwzględnienia potrzeb fizjologicznych zwierząt je zasiedlających mogą naruszać przepisy ustawy o ochronie przyrody, a także istotnie przyczynić się do zmniejszenia populacji gatunków chronionych, takich jak jerzyk *Apus apus*, puszczyk *Falco tinnunculus*, mroczek późny *Eptesicus serotinus*. W celu uniknięcia nieumyślnego niszczenia siedlisk gatunków chronionych należy przed przystąpieniem do prac w obrębie budynków dokonać ich obserwacji pod kątem występowania gatunków chronionych.

W odniesieniu do zadań polegających na budowie urządzeń melioracyjnych oraz konserwacji, modernizacji i odbudowy urządzeń wodnych, rowów i przepustów oraz konserwacji rzek, należy zwrócić uwagę, iż w celu zapobieżenia negatywnemu wpływowi realizacji tych zamierzeń na stan koryt rzek i dolin cieków, zlewni jezior, każde planowane działanie w obrębie wód powinno być poprzedzone inwentaryzacją powyższych terenów.

Ponadto, prace budowlane należy rozpocząć poza kluczowym okresem rozrodu gatunków dziko występujących zwierząt, w tym poza okresem lęgowym ptaków, przypadającym w terminie od 1 marca do 31 sierpnia lub w dowolnym terminie, po potwierdzeniu przez specjalistę przyrodnika, maksymalnie na 2 dni przed zajęciem terenu, braku rozrodu dziko występujących zwierząt, w tym braku aktywnych lęgów ptaków.

W przypadku, gdy planowane czynności wiążą się z naruszeniem zakazów określonych w art. 52 ustawy o ochronie przyrody, przed ich wykonaniem należy uzyskać stosowne zezwolenie wydawane przez Generalnego Dyrektora Ochrony Środowiska lub Regionalnego Dyrektora Ochrony Środowiska w Gdańsku.

### 3.9.5. Analiza SWOT – zasoby przyrodnicze

Następna tabela przedstawia **analizę SWOT** dla obszaru interwencji zasoby przyrodnicze.

**Tabela 26. Analiza SWOT – zasoby przyrodnicze**

	<b>Mocne strony</b>	<b>Słabe strony</b>
<b>Czynniki wewnętrzne</b>	<ul style="list-style-type: none"> <li>– cenne siedliska i warunki do bytowania zwierząt – np. tereny w dolinie Wisły,</li> <li>– występowanie na terenie Gminy Lichnowy form ochrony przyrody,</li> <li>– prowadzenie prac związanych z pielęgnacją i utrzymaniem lasów.</li> </ul>	<ul style="list-style-type: none"> <li>– chemizacja rolnictwa,</li> <li>– zwiększająca się presja rekreacyjna i zagospodarowania terenów o wysokich walorach przyrodniczych,</li> <li>– brak całościowej inwentaryzacji pomników przyrody,</li> <li>– zaśmiecanie i fragmentacja siedlisk związana z przebiegiem szlaków komunikacyjnych.</li> </ul>
	<b>Szanse</b>	<b>Zagrożenia</b>
<b>Czynniki zewnętrzne</b>	<ul style="list-style-type: none"> <li>– ograniczanie lokalnych źródeł zanieczyszczeń powietrza, gleby i wód,</li> <li>– właściwa pielęgnacja szaty roślinnej, wzbogacanie gleb środkami glebotwórczymi (kompost),</li> <li>– przebudowa drzewostanów w kierunku bardziej odpornych na zanieczyszczenia gatunków oraz uzupełnienia gatunkami rodzimymi,</li> <li>– zapewnienie odpowiedniego poziomu bezpieczeństwa pożarowego obszarów leśnych.</li> </ul>	<ul style="list-style-type: none"> <li>– zanieczyszczenie powietrza atmosferycznego, gleby i wód,</li> <li>– eutrofizacja siedlisk,</li> <li>– silna presja urbanistyczna,</li> <li>– pożary lasów, wypalanie traw,</li> <li>– brak funduszy na inwestycje zmierzające do poprawy stanu fauny i flory,</li> <li>– wzrost natężenia ruchu rekreacyjnego.</li> </ul>

Źródło: opracowanie własne

### 3.9.6. Zagadnienia horyzontalne – zasoby przyrodnicze

#### I – Adaptacja do zmian klimatu

Spodziewane ocieplenie się klimatu spowoduje migrację gatunków, w tym obcych inwazyjnych wraz z równoczesnym wycofywaniem się gatunków, które nie są przystosowane do wysokich temperatur i suszy latem, a dobrze znoszą ostre mrozy.

W wyniku prognozowanych zmian klimatycznych będzie postępował zanik małych powierzchniowych zbiorników wodnych (bagien, stawów, oczek wodnych, małych płytkich jezior, a także potoków i małych rzek). Stanowi to zagrożenie dla licznych gatunków, które bądź to pośrednio bytują na tych terenach, bądź korzystają z nich jako rezerwuarów wody pitnej i może skutkować wyginieniem lub migracją gatunków.

Wydłużony okres z dodatnimi temperaturami na jesieni z intensywnymi opadami rozmiękczającymi glebę w połączeniu z osłabieniem drzew przez choroby i szkodniki może dodatkowo zwiększać wrażliwość lasów na wiatry i sprzyjać zwiększaniu wiatrołomów. W obliczu zmian klimatycznych bardzo istotna staje się ochrona struktur przyrodniczych oraz zachowanie, spójności i drożności sieci ekologicznej, która poza funkcjami przyrodniczymi pełni również inne funkcje, m.in. społeczne i klimatyczne, gdyż poprawia jakość życia – szczególnie mieszkańców zwartej zabudowy (schładzanie miast, zacienianie, poprawa warunków aerosanitarnych, tereny rekreacyjne).

Na specjalną uwagę w sieci ekologicznej, zasługują korytarze ekologiczne. Zadaniem korytarzy ekologicznych jest połączenie obszarów o największej wartości biotycznej. W warunkach oczekiwanych zmian klimatu, które przyczynią się do migracji i zmian zasięgów występowania poszczególnych gatunków, zachowanie drożności korytarzy



ekologicznych postrzegane jest jako czynnik pozwalający łagodzić antropopresję. Sieci ekologiczne, stanowiąc mogą ważny element adaptacji do zmian klimatu.

## **II – Nadzwyczajne zagrożenia środowiska**

Lasy znajdują się w sytuacji stałego zagrożenia przez czynniki abiotyczne, biotyczne i antropogeniczne. Istotnym zagrożeniem są nadal zanieczyszczenia powietrza atmosferycznego. Stałe oddziaływanie zanieczyszczeń i ich dotychczasowa akumulacja w środowisku leśnym osłabia odporność lasów na choroby. Stałe od wielu lat największe procentowo szkody gospodarcze wyrządzają też roślinożerne ssaki, przeważnie jelenie, sarny oraz lokalnie gryznie. Szkody również wyrządzane są przez choroby korzeni drzew, takie jak: huba korzeni i opieńki. Lasy narażone są także na anomalie pogodowe - okresowo występujące susze, huraganowe wiatry oraz pożary. Ze względu na zwiększenie intensywności wiatrów wzrasta zagrożenie powstawaniem szkód wyrządzonych przez wrywane drzewa podczas huraganów.

## **III – Działania edukacyjne**

Głównym celem edukacji przyrodniczej jest zachęcenie ludności do uprawiania aktywnego wypoczynku, pokazanie różnorodności występujących form przyrody, przybliżenie problematyki gospodarki leśnej i ochrony przyrody oraz poszerzenie wiedzy z zakresu edukacji przyrodniczej. Nadleśnictwa prowadzą edukację ekologiczną w oparciu o zatwierdzony program edukacji leśnej. Prowadzone są również spotkania ze szkołami, przedszkolami na ścieżkach edukacyjno – leśnych.

## **IV - Monitoring środowiska**

Zintegrowany Monitoring Środowiska Przyrodniczego (ZMŚP) funkcjonuje w ramach Państwowego Monitoringu Środowiska, a jego zadaniem w odróżnieniu od monitoringu specjalistycznego jest prowadzenie obserwacji możliwie jak największej liczby elementów środowiska przyrodniczego, w oparciu o planowe, zorganizowane badania stacjonarne.

Celem ZMŚP jest dostarczenie danych do określania aktualnego stanu środowiska oraz w oparciu o wieloletnie cykle obserwacyjne, przedstawienie krótko i długookresowych przemian środowiska w warunkach zmian klimatu i narastającej antropopresji. Uzyskane wyniki z prowadzonych obserwacji stanowią podstawę do sporządzenia prognoz krótko i długoterminowych rozwoju środowiska przyrodniczego oraz przedstawienia kierunków zagrożeń i sposobów ich przeciwdziałania.

### 3.10. ZAGROŻENIA POWAŻNYMI AWARIAMI

Ustawa Prawo ochrony środowiska definiuje poważną awarię jako zdarzenie, w szczególności emisję, pożar lub eksplozję, powstałe w trakcie procesu przemysłowego, magazynowania lub transportu, w których występuje jedna lub więcej niebezpiecznych substancji, prowadzące do natychmiastowego powstania zagrożenia życia lub zdrowia ludzi lub środowiska lub powstania takiego zagrożenia z opóźnieniem.

Jeśli poważna awaria ma miejsce w zakładzie, określa się ją mianem poważnej awarii przemysłowej. Zakładem stwarzającym zagrożenie wystąpienia poważnej awarii przemysłowej jest zakład o zwiększonym ryzyku wystąpienia poważnej awarii przemysłowej lub zakład o dużym ryzyku wystąpienia poważnej awarii przemysłowej, o których mowa w art. 248 ust. 1 Ustawy Prawo ochrony środowiska.

Zakład stwarzający zagrożenie wystąpienia poważnej awarii przemysłowej, zwanej dalej „awarią przemysłową”, w zależności od rodzaju, kategorii i ilości substancji niebezpiecznej znajdującej się w zakładzie uznaje się za zakład o zwiększonym ryzyku wystąpienia awarii, zwany dalej „zakładem o zwiększonym ryzyku”, albo za zakład o dużym ryzyku wystąpienia awarii, zwany dalej „zakładem o dużym ryzyku”.

#### **Wg ewidencji i informacji Wojewódzkiego Inspektora Ochrony Środowiska w Gdańsku na terenie Gminy Lichnowy:**

- nie ma zlokalizowanych zakładów dużego ryzyka (ZDR);
- nie ma zlokalizowanych zakładów zwiększonego ryzyka (ZZR);
- należy wyjaśnić, że każdy zakład, który magazynuje substancje niebezpieczne może być potencjalnym sprawcą poważnej awarii;
- w latach 2018-2021 na terenie Gminy Lichnowy nie doszło do wystąpienia żadnych zdarzeń o znamionach poważnych awarii przemysłowych, ani innych poważnych awarii w transporcie skutkujących zanieczyszczeniem wód i gleby czy też skażeniem środowiska substancjami toksycznymi.

W celu przeciwdziałania wystąpieniu nadzwyczajnych zagrożeń dla środowiska (oraz innych zdarzeń w ochronie środowiska) **Wojewódzki Inspektorat Ochrony Środowiska w Gdańsku** w latach 2018-2021 prowadził kontrolę podmiotów gospodarczych w zakresie przestrzegania wymagań z zakresu ochrony środowiska. Nie wykazano zdarzeń mogących mieć silny negatywny wpływ na środowisko.

Na terenie Gminy Lichnowy możliwe jest wystąpienie innych poważnych zdarzeń stanowiących zagrożenie dla środowiska. Jednak według danych przedstawionych przez **Komendę Powiatową Państwowej Straży Pożarnej w Malborku** w latach 2018-2021 zaistniałe zdarzenia dotyczyły typowych działań polegających na usuwaniu plam substancji ropopochodnych z jezdni, powstałych na skutek wypadków, kolizji i wad technicznych pojazdów. Nie odnotowano działań związanych z zagrożeniami środowiska, zagrożeniami ekologicznymi, nie występowały poważne wypadki samochodowe, w których dochodziłoby do wycieków niebezpiecznych substancji. Nie odnotowano zdarzeń związanych z uwolnieniem toksycznych środków przemysłowych, uszkodzeniami rurociągów przesyłowych czy rozszczelnieniem cystern. Działania PSP prowadzone są na bazie własnych procedur, dostosowanych do występujących zagrożeń oraz obowiązujących przepisów prawa.

Na bieżąco dostosowywane są procedury kryzysowe do bieżących zagrożeń w dokumentach związanych z zarządzaniem kryzysowym na terenie Gminy Lichnowy.

### 3.10.1. Analiza SWOT – zagrożenia poważnymi awariami

W następnym tabeli przedstawiono **analizę SWOT** dla obszaru interwencji zagrożenia poważnymi awariami.

**Tabela 27. Analiza SWOT – zagrożenia poważnymi awariami**

	<b>Mocne strony</b>	<b>Słabe strony</b>
<b>Czynniki wewnętrzne</b>	<ul style="list-style-type: none"> <li>– brak zakładu dużego lub zwiększonego ryzyka wystąpienia poważnej awarii przemysłowej,</li> <li>– brak poważnych zdarzeń zagrażających ludziom lub środowisku,</li> <li>– systematyczne kontrole prowadzone przez WIOŚ.</li> </ul>	<ul style="list-style-type: none"> <li>– możliwość zanieczyszczenia środowiska poprzez wyciek substancji niebezpiecznych w ciągu dróg i szlaków kolejowych lub podczas zdarzeń komunikacyjnych.</li> </ul>
	<b>Szanse</b>	<b>Zagrożenia</b>
<b>Czynniki zewnętrzne</b>	<ul style="list-style-type: none"> <li>– wymogi prawne zobowiązujące dla zakładów dużego i zwiększonego ryzyka wystąpienia poważnej awarii przemysłowej gwarantujące bezpieczeństwo funkcjonowania takich podmiotów.</li> </ul>	<ul style="list-style-type: none"> <li>– duże natężenie ruchu samochodowego na szlakach komunikacyjnych zwiększające zagrożenie wystąpienia awarii.</li> </ul>

*Zródło: opracowanie własne*

### 1.10.2. Zagadnienia horyzontalne – zagrożenie poważnymi awariami

#### I – Adaptacja do zmian klimatu

Zaburzeniom równowagi w systemie środowiska wywołanym ocieplaniem się klimatu będą towarzyszyły zmiany, które w sposób bezpośredni lub pośredni powinny być uwzględniane w gospodarowaniu przestrzenią w kontekście mogącej się pojawić poważnej awarii lub nadzwyczajnego zagrożenia środowiska. Dotyczą one wielu aspektów o charakterze horyzontalnym, od gospodarki rolnej, leśnej i wodnej (niszczące susze, pożary, powodzie i podtopienia, itd.), przez przemysł i energetykę (zmiany technologii), bezpieczeństwo ludzi i mienia (ekspozycja na powodzie i podtopienia, osuwiska i pożary) po infrastrukturę (ekspozycja na nadmiar lub niedobór wód, wichury).

Na możliwość wystąpienia poważnych awarii mają wpływ ekstremalne zjawiska pogodowe, typu huragany czy intensywne burze co może doprowadzić do zwiększenia ryzyka uszkodzenia linii przesyłowych i dystrybucyjnych, a zatem ograniczenia w dostarczaniu energii do odbiorców. Jedną z najbardziej wrażliwych na zmiany klimatu dziedzin gospodarki jest transport. We wszystkich jego kategoriach wrażliwość na warunki klimatyczne jest znaczna. Innym czynnikiem klimatycznym powodującym utrudnienia w ruchu drogowym jest mgła, szczególnie często występująca w warunkach jesienno - zimowych przy temperaturach bliskich zera. Ograniczenie widoczności powoduje zmniejszenie prędkości eksploatacyjnej i opóźnienia w ruchu drogowym, szczególnie w transporcie publicznym, a także zwiększa ryzyko wypadków drogowych.

Analiza przewidywanych zmian klimatu dowodzi, że oczekiwane zmiany w dalszej perspektywie będą oddziaływać na transport negatywnie. Działania dostosowawcze sektora transportu do oczekiwanych zmian klimatu powinny przede wszystkim zabezpieczyć

infrastrukturę drogową i kolejową przed zagrożeniami wynikającym ze wzrostu częstotliwości intensywnych opadów. Deszcze nawalne powodują zatopienia dróg, przeciążenie układów odwadniających, przepustów i mostów na mniejszych ciekach.

## **II – Nadzwyczajne zagrożenia środowiska**

Nadzwyczajne zagrożenia środowiska powstają wskutek wypadków i zdarzeń w czasie budowy i eksploatacji dróg i innych obiektów drogowych, w których biorą udział pojazdy przewożące substancje niebezpieczne, a które mogą spowodować m.in.: skażenie powietrza, wód, gleb oraz pożary; awarii w miejscach postoju ww. pojazdów, pożaru z powodu nieostrożnego obchodzenia się użytkowników dróg z ogniem w lesie, niewłaściwego lub niedostatecznego zabezpieczenia robót drogowych i samej drogi w wyniku złego rozpoznania warunków środowiskowych (np. geologii, stosunków wodnych).

## **III – Działania edukacyjne**

Edukację społeczeństwa w zakresie właściwych zachowań w sytuacji wystąpienia zagrożenia realizują gminne i powiatowe sztaby zarządzania kryzysowego. W zakres funkcji Państwowej Straży Pożarnej wchodzi publiczna informacja, edukacja i zwiększanie świadomości społeczności lokalnych. Na podstawie przeprowadzanych działań, komendanci powiatowi sporządzą tzw. katalogi zagrożeń obejmujące identyfikację zagrożeń: chemicznych, w transporcie materiałów niebezpiecznych, w transporcie, zagrożenia pożarowe (baz magazynowych materiałów pożarowo niebezpiecznych, obiektów użyteczności publicznej, lasów itp.).

Na podstawie katalogów zagrożeń sporządzane są plany ratownicze oraz przeprowadzane są szkolenia strażaków jednostek ratowniczo - gaśniczych PSP, członków jednostek Ochotniczych Straży Pożarnych oraz ratowników z jednostek włączonych do systemu ratowniczo gaśniczego.

## **IV - Monitoring środowiska**

Obowiązki kontroli związane z awariami przemysłowymi spoczywają głównie na prowadzącym zakład o dużym lub zwiększonym ryzyku wystąpienia awarii oraz na organach Państwowej Straży Pożarnej. WIOŚ realizuje zadania z zakresu zapobiegania występowania awarii przemysłowych poprzez wykonywanie kontroli przedsiębiorstw. Współpracę koordynują sztaby zarządzania kryzysowego w oparciu o opracowane plany zarządzania kryzysowego.

### 3.11. SYNTETYCZNY OPIS REALIZACJI DOTYCHCZASOWEGO PROGRAMU OCHRONY ŚRODOWISKA

Wśród najistotniejszych zrealizowanych zadań i osiągniętych **efektów realizacji** „Aktualizacji Programu Ochrony Środowiska dla Gminy Lichnowy na lata 2014-2017 z perspektywą na lata 2018-2021” wymienić należy **zmiany o charakterze pozytywnym i negatywnym**.

Zmiany **pozytywne** w latach 2018-2019 lub utrzymanie stanu pozytywnego:

1. Podejmowane działania w zakresie rozwoju odnawialnych źródeł energii i wymiany źródeł ogrzewania budynków przynoszą pozytywne efekty w postaci ograniczenia zanieczyszczenia powietrza np. w zakresie pyłu zawieszzonego PM10.
2. Modernizacja dróg gminnych i powiatowych w miarę możliwości finansowych - dzięki czemu możliwe jest obniżenie poziomu hałasu komunikacyjnego, zmniejszenie emisji zanieczyszczeń komunikacyjnych do powietrza atmosferycznego, wzrost poziomu bezpieczeństwa. Jednocześnie realizowane są zadania związane z rozbudową infrastruktury dla pieszych i rowerzystów co daje możliwości różnicowania form transportu i wpływa na zwiększenie bezpieczeństwa pieszych i rowerzystów.
3. Brak zagrożenia ze strony pól elektromagnetycznych ze względu na brak przekroczeń dopuszczalnych norm.
4. Dobry stan chemiczny i ilościowy Jednolitych Części Wód Podziemnych wg danych za 2019 r.
5. Pełne zwodociągowanie opisywanego obszaru.
6. Jakość wód dostarczanych siecią wodociągową spełnia wymagane normy, a w przypadku incydentalnych przekroczeń podejmowane są skuteczne działania naprawcze. Modernizacja sieci wodociągowej poprawia sprawność funkcjonowania sieci oraz sprzyja dostarczaniu mieszkańcom wody wysokiej jakości. Prowadzona jest konsekwentna modernizacja sieci wodociągowej.
7. Osiągnięcie w okresie sprawozdawczym wymaganych poziomów w zakresie gospodarki odpadami:
  - a. poziomu ograniczenia masy odpadów komunalnych ulegających biodegradacji przekazywanych do składowania,
  - b. poziomu recyklingu, przygotowania do ponownego użycia i odzysku innymi metodami innych niż niebezpieczne odpadów budowlanych i rozbiórkowych stanowiących odpady komunalne.
8. Dofinansowanie działań proekologicznych.
9. Prowadzenie szkoleń rolników w zakresie prawidłowej gospodarki rolnej.
10. W latach 2018-2019 na terenie Gminy Lichnowy nie było zlokalizowanych zakładów dużego i zwiększonego ryzyka wystąpienia poważnej awarii przemysłowej. Nie odnotowano zdarzeń o znamionach poważnej awarii przemysłowej. Wg ewidencji prowadzonej przez Komendę Powiatową Państwowej Straży Pożarnej w Malborku na terenie Gminy Lichnowy w okresie sprawozdawczym nie zarejestrowano nadzwyczajnych zagrożeń dla środowiska.

Zmiany **negatywne** w latach 2018-2019 lub utrzymanie stanu negatywnego:

1. Utrzymanie niskiej jakości powietrza w zakresie stężeń docelowych B(a)P, a także poziomu długoterminowego dla ozonu w kontekście ochrony zdrowia dla całej strefy pomorskiej do której należy Gmina Lichnowy.
2. Brak pełnej informacji o występujących, potencjalnie nieszczelnych zbiornikach bezodpływowych. Brak możliwości rzetelnej kontroli szczelności zbiorników.
3. Zły stan Jednolitych Części Wód Powierzchniowych obejmujących swym zasięgiem części Gminy Lichnowy.
4. W punktach monitoringowych na terenie Gminy Lichnowy stwierdzono wody IV klasy tj. wody niezadawalającej jakości.
5. Występowanie w punktach monitoringowych na terenie Gminy Lichnowy wód podziemnych klasy IV – wody niezadawalającej jakości.
6. Brak możliwości technicznych do przyłączenia części mieszkańców do sieci kanalizacyjnej co skutkuje występowaniem potencjalnie nieszczelnych zbiorników bezodpływowych. Spowodowane jest to brakiem sieci kanalizacyjnej na terenach zabudowy rozproszonej.
7. Brak osiągnięcia w okresie sprawozdawczym wymaganego poziomu recyklingu i przygotowania do ponownego użycia: papieru, metali, tworzyw sztucznych i szkła za 2019 r.
8. Mała liczba badań monitoringowych lub ich brak (np. w zakresie hałasu) co utrudnia analizę stanu środowiska.

Biorąc pod uwagę powyższe informacje oraz dane przedstawione w formie tabelarycznej w poprzednim rozdziale należy pozytywnie ocenić realizację programu ochrony środowiska Gminy Lichnowy. **Przeważają pozytywne aspekty podejmowanych działań** co odzwierciedla się zarówno we wskaźnikach jak i podejmowanych zadaniach.

Warto zaznaczyć, że ważne jest uwzględnianie w nowopowstających lub zmienianych planach zagospodarowania przestrzennego oraz na etapie wydawania warunków zabudowy i zagospodarowania terenu, na bazie których udzielane są pozwolenia na budowę:

- uwzględnianie zachowania terenów zielonych,
- stosowanie wymagań udziału powierzchni biologicznie czynnych na działkach budowlanych,
- przestrzeganie określonych wymagań ochrony powietrza (stosowanie ekologicznych niskoemisyjnych systemów grzewczych, odnawialnych źródeł energii tam gdzie jest to technicznie możliwe).

### **3.12. SYNTETYCZNY OPIS UWARUNKOWAŃ WEWNĘTRZNYCH I ZEWNĘTRZNYCH MAJĄCYCH WPLYW NA ŚRODOWISKO PRZYRODNICZE GMINY LICHNOWY**

Uwarunkowania wewnętrzne mające wpływ na środowisko przyrodnicze Gminy Lichnowy zostały szczegółowo opisane w rozdziałach tematycznych niniejszego opracowania.

Rolniczy charakter opisywanej jednostki związany jest z występowaniem urodzajnych gleb. Ze względu na posiadane walory przyrodnicze i krajoznawcze w Gminie Lichnowy są dobre warunki do rozwoju rekreacji.

Gmina Lichnowy posiada dobrze rozwiniętą infrastrukturę wodociągową (korzystający z instalacji = 99,9 % ogółu ludności, GUS, stan na 21.12.2020 r.). Znacznie słabiej rozwinięta jest sieć kanalizacyjna (korzystający z instalacji = 62,3 % ogółu ludności, GUS, stan na 21.12.2020 r.). Nieczystości ciekłe gromadzone są w przydomowych oczyszczalniach ścieków, których na koniec 2020 r. było 25 sztuk. Funkcjonują również zbiorniki bezodpływowe (84 sztuki), które stanowią potencjalne zagrożenie dla gleb i wód, gdyż nie ma pewności co do ich szczelności.

Doskonalony jest system odbioru odpadów komunalnych co wpływa na możliwość prowadzenia prawidłowej segregacji odpadów komunalnych oraz ich kierowania do odpowiednich instalacji zapewniających wysokie, wymagane przepisami poziomy odzysku. Niestety w latach 2019-2020 nie wszystkie wymagane poziomy zostały osiągnięte, a w kolejnych latach należy kontynuować działania mające na celu systematyczną poprawę w ramach gospodarowania odpadami komunalnymi.

Dla standardów jakości powietrza zagrożeniem dla jednostki może być niska emisja z zabudowy jednorodzinnej oraz emisja wzdłuż ciągów komunikacyjnych czy lokalnych emitorów punktowych.

Niestety na opisywanym terenie nie występuje sieć gazowa i ciepłownicza. Nieruchomości posiadają głównie indywidualne źródła ciepła, którymi często są piece niespełniające wymaganych norm środowiskowych, w których spalane są wysokoemisyjne surowce tradycyjne, przede wszystkim węgiel. Pozytywnym uwarunkowaniem wewnętrznym jest planowany rozwój odnawialnych źródeł energii.

Położenie jednostki na tle powiatu i regionu stanowi podstawę do rozważań na temat uwarunkowań zewnętrznych jednostki.

Notowane tendencje urbanizacyjne i społeczne wskazują na postępującą presję w zakresie zabudowy terenów wiejskich, co wiąże się koniecznością rozbudowy infrastruktury i zajmowania nowych terenów pod zabudowę, nie tylko mieszkaniową, ale także rekreacyjną czy związaną z aktywizacją gospodarczą. Właściwe planowanie przestrzenne pozwoli na ograniczenie rozprzestrzeniania się zabudowy na terenach do tego niewłaściwych, bliskich liniom energetycznym, obszarom działalności gospodarczej, czy charakteryzujących się dużą bioróżnorodnością.

Na jakość wód w ramach jednolitych części wód wpływ ma nie tylko działalność mieszkańców i podmiotów działających w granicach Gminy Lichnowy, ale także wszystkich działań i presji (np. punktów odprowadzania ścieków, użytkowania rolniczego), co przekłada się na jakość wód w tym rejonie.

Gmina Lichnowy posiada dobre połączenie komunikacyjne, ze względu na nieodległe położenie dróg o znaczeniu krajowym i wojewódzkim. Jednak bezpośrednio

w granicach opisywanej gminy znajdują się tylko drogi powiatowe i gminne. Położenie zwartej zabudowy wzdłuż dróg wpływa jednak na jakość powietrza i poziom hałasu. Niestety nie prowadzono monitoringu jakości powietrza i hałasu bezpośrednio w granicach Gminy Lichnowy.

W związku z występującymi przekroczeniami standardów jakości powietrza w całej strefie pomorskiej, niezbędne jest podjęcie odpowiednich działań. Poprawa jakości powietrza zapewne wyniknie z wprowadzania odnawialnych źródeł energii oraz ograniczania tzw. niskiej emisji, czyli zanieczyszczeń powstających podczas spalania surowców tradycyjnych w piecach CO.

Na tle uwarunkowań wewnętrznych i zewnętrznych warto wymienić najważniejsze problemy oraz największe sukcesy Gminy Lichnowy na polu kształtowania i ochrony środowiska. Przedstawiono je w kolejnych tabelach.

**Tabela 28. Najważniejsze problemy Gminy Lichnowy z perspektywy zapisów niniejszego dokumentu**

Stan aktualny	Cel poprawy
przekroczenia dopuszczalnych norm powietrza w zakresie stężeń benzo(a)pirenu, oraz ozonu (poziom długoterminowy) w kontekście całej strefy pomorskiej, dominacja indywidualnych, tradycyjnych pieców na paliwa stałe	podjęcie działań mających na celu poprawę jakości powietrza (np. wymiana pieców, termomodernizacja budynków) zarówno w kontekście całej strefy pomorskiej, jak i Gminy Lichnowy indywidualnie, co powinno być zweryfikowane prowadzonymi pomiarami, rozważenie budowy sieci gazowej i zorganizowanych systemów ciepłowniczych
niedostateczny rozwój sieci kanalizacyjnej, stopniowe wyposażanie nieruchomości w przydomowe oczyszczalnie ścieków, brak możliwości dokładnej kontroli postępowania ze ściekami gromadzonymi w potencjalnie nieszczelnych zbiornikach bezodpływowych	rozważenie budowy sieci kanalizacyjnej, tam gdzie znajduje to uzasadnienie ekonomiczne i ekologiczne, budowa przydomowych oczyszczalni ścieków tam, gdzie niemożliwe jest doprowadzenie sieci kanalizacyjnej, kontrola systemu opróżniania zbiorników bezodpływowych
nieodpowiednia segregacja odpadów przez niektórych mieszkańców i osoby odwiedzające, wysoki koszt świadczenia usług za zagospodarowanie odpadów komunalnych i problem braku bilansowania się wpływów i wydatków	uszczelnienie systemu odbioru odpadów, rozwój ich selektywnego zbierania, konieczność optymalizacji systemu w celu osiągnięcia stanu, kiedy wpływy z opłat za gospodarowanie odpadami komunalnymi będą równoważyć się z kosztami systemu
stan dróg wymagający poprawy i bieżącej modernizacji, konieczność rozbudowy systemu dróg rowerowych, ograniczony zasięg kolejowej i autobusowej komunikacji zbiorowej, dominacja transportu samochodowego indywidualnego	modernizacja dróg, promowanie ruchu rowerowego wraz z rozwojem odpowiedniej infrastruktury, wprowadzanie nowoczesnych rozwiązań w organizacji ruchu i przewozie pasażerów w komunikacji zbiorowej
duża masa wyrobów zawierających azbest	sukcesywne unieszkodliwianie wyrobów zawierających azbest
niska lesistość	zwiększenie powierzchni lasów, rozwój zieleni urządzonej

Źródło: opracowanie własne



**Tabela 29. Najważniejsze sukcesy Gminy Lichnowy z perspektywy zapisów niniejszego dokumentu**

Uwarunkowania lub podjęte zadania w przeszłości	Stan aktualny	Zadania mające na celu utrzymanie dobrego stanu
opracowanie i przyjęcie Planu Gospodarki Niskoemisyjnej dla Gminy Lichnowy	realizacja zadań wynikających z Planu Gospodarki Niskoemisyjnej dla Gminy Lichnowy	aktualizacja dokumentu i dalsza, konsekwentna realizacja zadań wynikających z przyjętego dokumentu w celu poprawy efektywności energetycznej i zmniejszenia zanieczyszczeń do środowiska (wymiana źródeł ogrzewania budynków, termomodernizacja budynków)
bieżąca modernizacja sieci wodociągowej i jej rozwój	sieć wodociągowa dostarcza wodę do wszystkich nieruchomości na terenie Gminy Lichnowy, woda według ocen PSSE spełnia wymagane normy	dalsza rozbudowa i modernizacja sieci wodociągowej i kontrola jakości wody
rozbudowa sieci kanalizacji sanitarnej	w latach 2019-2020 kontynuowano zadanie, tj. wybudowano sieć kanalizacyjną w miejscowości Starynia i Tropiszewo	planowana jest rozbudowa kanalizacji w miejscowości Lichnowki Pierwsze i Drugie
uwzględnianie w mpzp oddziaływania pól elektromagnetycznych	brak przekroczeń dopuszczalnych poziomów pól elektromagnetycznych	utrzymanie osiągniętych wyników
edukacja ekologiczna, szczególnie w zakresie gospodarki odpadami, podjęcie budowy nowoczesnego systemu gospodarki odpadami komunalnymi	objęcie nieruchomości zorganizowanym odbiorem odpadów, prowadzenie systematycznej edukacji ekologicznej celem osiągnięcia wymaganych prawem poziomów recyklingu	dalsza konsekwentna edukacja ekologiczna, dalsze doskonalenie systemu gospodarki odpadami w celu spełnienia wymagań prawnych

Źródło: opracowanie własne

## IV. CELE PROGAMU OCHRONY ŚRODOWISKA, ZADANIA I ICH FINANSOWANIE

### 4.1. WPROWADZENIE

W celu realizacji przyjętego założenia konieczne jest wyznaczenie szczegółowych zadań w poszczególnych obszarach interwencji, po wykonaniu których ma nastąpić poprawa stanu i jakości danego elementu środowiska, bądź będzie utrzymywany dobry stan o ile aktualnie taki został zdiagnozowany.

W ramach tych wytycznych zaplanowano konkretne zadania ekologiczne, czyli przedsięwzięcia bądź czynności organizacyjne i administracyjne prowadzące do realizacji wyznaczonych celów ekologicznych i kierunków interwencji. Poprzez realizację tych działań ekologicznych można będzie osiągnąć wymierną poprawę środowiska przyrodniczego w wyznaczonych obszarach interwencji, mierzoną za pomocą wskaźników środowiskowych (mierników realizacji).

Realizując lokalną politykę ochrony środowiska, program ochrony środowiska, a w nim harmonogram realizacyjny, sporządzony został z uwzględnieniem celów zawartych w strategiach i programach (operacyjnych i rozwoju), wynikających z ustawy z dnia 6 grudnia 2006 r. o zasadach prowadzenia polityki rozwoju (t.j. Dz.U. 2021, poz. 1057 z późn. zm.).

Zaplanowane działania będą realizowane przez Gminę Lichnowy lub przez jednostki działające na tym terenie oraz w regionie. Jednostka będzie w nich pełnić funkcje nadzoru działalności, będzie wspierać działalność w charakterze administracyjnym lub będzie bezpośrednio współdziałać, jedynie w konkretnych zadaniach będzie współfinansować lub finansować założone zadania.

#### 4.1.1. Dokumenty międzynarodowe

Pierwszym etapem dla rozważań zgodności założeń Programu z innymi dokumentami jest omówienie dokumentów ustanowionych na szczeblu międzynarodowym do realizacji, których Polska jest zobowiązana. W 1992 roku opracowany został jeden z najważniejszych dokumentów, związanych ze zrównoważonym rozwojem tzw. „**Agenda 21**” - **Światowy Program Rozwoju Zrównoważonego**. Dokument ten zwraca szczególną uwagę na *konieczność ochrony zasobów naturalnych i racjonalnego gospodarowania nimi w celu zapewnienia trwałego i zrównoważonego rozwoju*.

Istotnym dokumentem międzynarodowym, który narzuca Polsce działania w zakresie ochrony środowiska jest **Protokół z Kioto** w sprawie zmian klimatu. Stanowi znaczny postęp *w zakresie walki z globalnym ociepleniem, ponieważ zawiera cele wiążące i ilościowe, związane z ograniczeniem i redukcją emisji gazów cieplarnianych*.

Obecnie ważne dla Polski jest dostosowanie swoich działań do polityki Unii Europejskiej. Główne założenia polityki Wspólnoty w zakresie środowiska naturalnego określone są w **Traktacie Ustanawiającym WE w Tytule XIX – Środowisko Naturalne**. Jego realizacja powinna się przyczynić do *zachowania, ochrony i poprawy jakości środowiska naturalnego – z uwzględnieniem różnorodności sytuacji w różnych regionach Wspólnoty – ale również do ochrony zdrowia ludzkiego*.

Strategicznym dokumentem, wyznaczającym ramy realizacji polityki wspólnotowej w zakresie ochrony środowiska jest **Program Działań Wspólnoty Europejskiej w dziedzinie Środowiska**. Określa on następujące cele priorytetowe:

- *ochrona, zachowanie i poprawa kapitału naturalnego Unii,*
- *przekształcenie Unii w zasobooszczędną, zieloną i konkurencyjną gospodarkę niskoemisyjną,*
- *ochrona obywateli Unii przed związanymi ze środowiskiem presjami i zagrożeniami dla zdrowia i dobrostanu,*
- *maksymalizacja korzyści z prawodawstwa środowiskowego, doskonalenie wiedzy i bazy dowodowej w zakresie środowiska i ochrony klimatu,*

- zabezpieczenie inwestycji ekologicznych i wspieranie zrównoważonych miast,
- lepsze uwzględnianie w działaniach bardziej spójnej polityki środowiskowej i efektywne podejmowanie wyzwań międzynarodowych, dotyczących środowiska i klimatu.

Kluczowym elementem programu jest także **adaptacja do zmian klimatu**, powiązana z wieloma innymi aspektami środowiskowymi, takimi jak *ochrona gleby, zrównoważone środowisko, zrównoważona ochrona wód i środowiska morskiego*.

#### 4.1.2. Dokumenty krajowe

Załączniki do „Wytycznych do opracowania wojewódzkich, powiatowych i gminnych programów ochrony środowiska”, wskazują na cele środowiskowe wybranych dokumentów strategicznych, którymi są:

1. **Długookresowa Strategia Rozwoju Kraju „Polska 2030. Trzecia fala nowoczesności”** – przyjęta uchwałą Nr 16 Rady Ministrów z dnia 5 lutego 2013 r.
2. **Strategia na rzecz Odpowiedzialnego Rozwoju do roku 2020 (z perspektywą do 2030 r.)** – przyjęta uchwałą Nr 8 Rady Ministrów z dnia 14 lutego 2017 r.
3. **Polityka ekologiczna państwa 2030** - strategia rozwoju w obszarze środowiska i gospodarki wodnej – przyjęta uchwałą Nr 67 Rady Ministrów z dnia 16 lipca 2019 r.
4. **Strategia „Bezpieczeństwo Energetyczne i Środowisko”** – perspektywa do 2020 r.” – przyjęta uchwałą Nr 58 Rady Ministrów z dnia 15 kwietnia 2014 r.
5. **Strategia innowacyjności i efektywności gospodarki „Dynamiczna Polska 2020”** – przyjęta uchwałą Nr 7 Rady Ministrów z dnia 15 stycznia 2013 r.
6. **Strategia Zrównoważonego Rozwoju Transportu do 2030 roku** – przyjęta uchwałą Nr 105/2019 Rady Ministrów z dnia 24 września 2019 r.
7. **Strategia zrównoważonego rozwoju wsi, rolnictwa i rybactwa 2030** – przyjęta uchwałą Nr 123 Rady Ministrów z dnia 15 października 2019 r.
8. **Strategia „Sprawne Państwo 2020”** - przyjęta Uchwałą Rady Ministrów Nr 17 z dnia 12 lutego 2013 r.
9. **Strategia rozwoju systemu bezpieczeństwa narodowego Rzeczypospolitej Polskiej 2022** - przyjęta Uchwałą Rady Ministrów Nr 67 z dnia 9 kwietnia 2013 r.
10. **Krajowa Strategia Rozwoju Regionalnego 2030** - przyjęta Uchwałą Rady Ministrów Nr 102 z dnia 17 września 2019 r.
11. **Strategia Rozwoju Kapitału Ludzkiego 2020** - przyjęta Uchwałą Rady Ministrów Nr 104 z dnia 18 czerwca 2013 r.
12. **Strategia Rozwoju Kapitału Społecznego 2020** – przyjęta Uchwałą Rady Ministrów Nr 61 z dnia 26 marca 2013 r.
13. **Polityka energetyczna Polski do 2040 r.** – przyjęta Uchwałą Rady Ministrów z dnia 2 lutego 2021 r.

#### 4.1.3. Dokumenty wojewódzkie

Założenia opracowywanego Programu ochrony środowiska opierają się na celach strategicznych wojewódzkiego programu ochrony środowiska.

Należy do nich **Program Ochrony Środowiska Województwa Pomorskiego na lata 2018–2021 z perspektywą do roku 2025** będący Załącznikiem do uchwały Nr 461/XLIII/18 Sejmiku Województwa Pomorskiego z dnia 26 lutego 2018 r.

W oparciu o diagnozę stanu środowiska województwa pomorskiego, zdefiniowane zagrożenia i problemy oraz mając na uwadze oczekiwane pozytywne zmiany w ochronie środowiska, zaproponowano cele i kierunki interwencji Programu dla poszczególnych obszarów interwencji:

**1. ochrona klimatu i jakości powietrza**

Cel: Poprawa stanu jakości powietrza

Kierunki interwencji:

- osiągnięcie poziomów dopuszczalnych zanieczyszczeń powietrza: pyłu PM10 i pyłu PM2,5; osiągnięcie poziomu docelowego benzo(a)pirenu,
- działalność kontrolnopomiarowa,
- rozwój energetyki odnawialnej.

**2. zagrożenia hałasem**

Cel: Poprawa klimatu akustycznego

Kierunki interwencji:

- osiągnięcie dopuszczalnych poziomów hałasu w otoczeniu dróg i linii kolejowych,
- uwzględnianie aspektów związanych z ponadnormatywnym hałasem w zagospodarowaniu przestrzennym,
- rozwój sieci monitoringu poziomu emisji hałasu do środowiska,
- edukacja ekologiczna w zakresie klimatu akustycznego,
- właściwy klimat akustyczny dla mieszkańców województwa.

**3. pola elektromagnetyczne**

Cel: Utrzymanie dotychczasowego stanu braku zagrożeń ponadnormatywnym promieniowaniem elektromagnetycznym

Kierunki interwencji:

- ograniczanie oddziaływania pól elektromagnetycznych,
- edukacja społeczeństwa.

**4. gospodarowanie wodami**

Cel: Czyste wody i bezpieczeństwo przeciwpowodziowe

Kierunki interwencji:

- dobra jakość wód powierzchniowych, podziemnych,
- ochrona przed powodzią.

**5. gospodarka wodno - ściekowa**

Cel: Racjonalna gospodarka wodno - ściekowa

Kierunki interwencji:

- zapewnienie i poprawa dostępu do czystej wody,
- poprawa jakości wody,
- rozwój infrastruktury technicznej wodno- ściekowej.

**6. zasoby geologiczne**

Cel: Optymalizacja i racjonalne gospodarowanie zasobami kopalin ze złóż

Kierunki interwencji:

- poszerzenie bazy surowcowej kopalin w województwie pomorskim,
- uwzględnianie złóż w miejscowych planach zagospodarowania przestrzennego oraz w studiach uwarunkowań i kierunków zagospodarowania przestrzennego gmin,

- nadzór nad prawidłową eksploatacją złóż, zmniejszenie konfliktów środowiskowych wynikających z wydobywania kopalin.

#### **7. gleby**

Cel: Przywrócenie i utrzymanie dobrego stanu gleb

Kierunki interwencji:

- ochrona gleb,
- rekultywacja i remediacja zdegradowanych gleb,
- zrównoważone użytkowanie gleb.

#### **8. gospodarka odpadami i zapobieganie powstawaniu odpadów**

Cel: Racjonalna gospodarka odpadami

Kierunki interwencji:

- selektywne zbieranie i zapobieganie powstawaniu odpadów,
- efektywne przetwarzanie odpadów, w tym wykorzystanie ich na cele energetyczne,
- składowanie odpadów, redukcja masy odpadów przekazywanych do składowania.

#### **9. zasoby przyrodnicze**

Cel: Ochrona krajobrazu i różnorodności biologicznej

Kierunki interwencji:

- ochrona form ochrony przyrody i innych obszarów cennych przyrodniczo,
- zachowanie lub przywracanie właściwego stanu siedlisk i gatunków,
- poprawa spójności systemu obszarów chronionych i przeciwdziałanie fragmentacji przestrzeni przyrodniczej,
- ochrona krajobrazu,
- racjonalna gospodarka leśna,
- zielona infrastruktura,
- edukacja ekologiczna.

#### **10. zagrożenie poważnymi awariami**

Cel: Ograniczenie ryzyka wystąpienia poważnych awarii przemysłowych dla ludzi i środowiska oraz minimalizacja ich skutków

Kierunki interwencji:

- przeciwdziałanie wystąpieniu awarii instalacji przemysłowych, minimalizacja potencjalnych negatywnych skutków awarii dla ludzi i środowiska,
- edukacja.

Sejmik Województwa Pomorskiego Uchwałą Nr 376/XXXI/21 z dnia 12 kwietnia 2021 r. przyjął „**Strategię Rozwoju Województwa Pomorskiego 2030**” będzie podstawowym dokumentem strategicznym województwa na najbliższe lata.

Strategia wskazuje trzy cele strategiczne, mające charakter ogólny i określające pożądane stany docelowe w ujęciu problemowym. Są one uszczegółowione przez 12 celów operacyjnych.

Pierwszym celem operacyjnym jest trwałe bezpieczeństwo, które zostało sprecyzowane przez cele operacyjne tj.: bezpieczeństwo środowiskowe, bezpieczeństwo energetyczne, bezpieczeństwo zdrowotne i bezpieczeństwo cyfrowe.

Drugim celem operacyjnym jest otwarta wspólnota regionalna, co należy rozumieć przez cele operacyjne jakimi są: fundamenty edukacji, wrażliwość społeczna, kapitał społeczny i mobilność.

Natomiast cel operacyjny odporna gospodarka będzie realizowany przez cele operacyjne: pozycja konkurencyjna, rynek pracy, oferta turystyczna i czasu wolnego oraz integracja z globalnym systemem transportowym.

Z punktu widzenia ochrony środowiska zasadnicza jest realizacja pierwszego celu strategicznego.

Jednym z priorytetowych wyzwań jest przeciwdziałanie negatywnym skutkom kryzysu klimatycznego, zanieczyszczeniu wód oraz deficytom w zakresie jakości powietrza, zapewnienie dostępu do dobrej jakości wody pitnej oraz transformacja gospodarki odpadami w kierunku gospodarki o obiegu zamkniętym. Szczególnej dbałości wymaga zachowanie różnorodności środowiska przyrodniczego oraz ograniczanie presji społeczno-gospodarczej człowieka na środowisko i klimat, a także adaptacja regionu do przewidywanych, negatywnych konsekwencji jego zmian.

Niezbędne jest również stworzenie możliwości zaspokojenia potrzeb energetycznych regionu zgodnie z zasadami zrównoważonego rozwoju, z naciskiem na dążenie do neutralności klimatycznej poprzez rozwój gospodarki niskoemisyjnej, w szczególności odnawialnych źródeł energii oraz poprawę efektywności energetycznej i rozwój energetyki prosumenckiej.

Niniejszy dokument jest zgodny z obowiązującymi aktami prawnymi z zakresu gospodarki odpadami oraz z Krajowym planem gospodarki odpadami 2022. Na poziomie województwa pomorskiego Uchwałą Nr 321/XXX/16 z dnia 29 grudnia 2016 r. Sejmik Województwa Pomorskiego uchwalił **Plan Gospodarki Odpadami dla Województwa Pomorskiego 2022**. W dokumencie wyznaczono szereg celów w zakresie gospodarki odpadami komunalnymi, w tym odpadami żywności i innymi odpadami ulegającymi biodegradacji, odpadami powstającymi z produktów, odpadami niebezpiecznymi oraz odpadami pozostałymi.

Ustawą z dnia 19 lipca 2019 roku o zmianie ustawy o utrzymaniu czystości i porządku w gminach oraz niektórych innych ustaw, wprowadzono szereg zmian m.in. zrezygnowano z organizacji systemów gospodarowania odpadami komunalnymi w ramach regionów (RIPOK). Nadal obowiązują pewne ograniczenia dotyczące gospodarowania głównie niesegregowanymi (zmieszanymi) odpadami komunalnymi odebranymi od właścicieli nieruchomości. Odpady takie mogą być przekazywane wyłącznie do tzw. instalacji komunalnych, ujętych na listach prowadzonych przez marszałków województw.

Dla strefy pomorskiej do której należy powiat malborski obowiązuje Uchwała Nr 308/XXIV/20 Sejmiku Województwa Pomorskiego z dnia 28.09.2020 r. w sprawie **programu ochrony powietrza dla strefy pomorskiej, w której został przekroczony poziom dopuszczalny pyłu zawieszonego PM10 oraz poziom docelowy benzo(a)pirenu**. Celem tworzenia programów ochrony powietrza jest poprawa jakości powietrza i dotrzymanie norm jakości powietrza określonych w rozporządzeniu Ministra Środowiska z dnia 24 sierpnia 2012 r. w sprawie poziomów niektórych substancji w powietrzu (t.j. Dz. U. z 2012 r., poz. 845) na obszarach, gdzie występują przekroczenia. Dokument zawiera analizę przyczyn występowania wysokich stężeń substancji oraz wskazuje działania naprawcze mające na celu ich redukcję do poziomów nieprzekraczających norm.

Opracowany dokument pozwoli zrealizować na szczeblu Powiatu Malborskiego założenie konsekwentnego unieszkodliwiania wyrobów zawierających azbest. Na szczeblu

wojewódzkim tematykę reguluje **Program Usuwania Azbestu i Wyrobów Zawierających Azbest dla terenu Województwa Pomorskiego**, którą Zarząd Województwa Pomorskiego przyjął Uchwałą Nr 1283/172/08 z dnia 23 grudnia 2008 r.

Celem programu jest:

- doprowadzenie do stopniowego usunięcia wyrobów zawierających azbest z terenu województwa pomorskiego,
- wyeliminowanie negatywnych skutków zdrowotnych u mieszkańców województwa spowodowanych azbestem,
- spowodowanie sukcesywnej likwidacji negatywnego oddziaływania azbestu na środowisko i doprowadzenie do spełnienia wymogów ochrony środowiska.

Celem tworzenia programów ochrony powietrza jest poprawa jakości powietrza i dotrzymanie norm jakości powietrza określonych w rozporządzeniu Ministra Środowiska z dnia 24 sierpnia 2012 r. w sprawie poziomów niektórych substancji w powietrzu (t.j. Dz. U. z 2012 r., poz. 845) na obszarach, gdzie występują przekroczenia. Programy zawierają analizę przyczyn występowania wysokich stężeń substancji oraz wskazują działania naprawcze mające na celu ich redukcję do poziomów nieprzekraczających norm. Integralną częścią POP jest plan działań krótkoterminowych, wdrażane w sytuacjach wystąpienia ryzyka lub przekroczenia poziomów dopuszczalnych / docelowych, informowania społeczeństwa lub alarmowych w strefach województwa pomorskiego w danym roku kalendarzowym.

Wszystkie zaplanowane zadania zostały przeanalizowane w kontekście zarówno ekologicznym, jak i ekonomicznym, a więc zostały wybrane tak, by w ramach zaangażowanych środków finansowych zapewnić uzyskanie jak największego efektu poprawy jakości powietrza.

Zadania przewidziane w programach ochrony powietrza w wymaganym zakresie będą realizowane również w Gminie Lichnowy. Szereg zadań służących poprawie jakości powietrza zostało przewidzianych w gminnym programie ochrony środowiska.

Na poziomie województw tworzone są również **uchwały antysmogowe**. Dla obszaru Gminy Lichnowy obowiązuje Uchwała 310/XXIV/20 Sejmiku Województwa Pomorskiego z dnia 28.09.2020 r. w sprawie wprowadzenia na obszarze województwa pomorskiego, z wyłączeniem Gminy Miasta Sopotu i obszaru miast, ograniczeń i zakazów w zakresie eksploatacji instalacji, w których następuje spalanie paliw. W celu zapobieżenia negatywnemu oddziaływaniu na zdrowie ludzi i na środowisko, wprowadzono ograniczenia i zakazy w zakresie eksploatacji instalacji, w których następuje spalanie paliw, określone szczegółowo uchwałą. Bezpieczny poziom w tym zakresie jakości powietrza można osiągnąć tylko poprzez zdecydowane ograniczenie stosowania paliw stałych.

Jednym z narzędzi mających ułatwić to zadanie jest program „**Czyste Powietrze**”, umożliwiający uzyskanie znacznego dofinansowania wymiany starego urządzenia grzewczego oraz termomodernizacji budynku.

Pewnymi mankamentami programu są: dobrowolność przystąpienia do niego, a także zgłaszane trudności z wypełnieniem i złożeniem wniosku o dofinansowanie, jak również obawa przed zwiększeniem kosztów eksploatacji po wymianie instalacji grzewczej. Przykłady pokazują jednak, że wymiana ogrzewania, dzięki której poprawia się komfort życia zarówno użytkownika jak i jego otoczenia, nie pociąga za sobą zwiększonych kosztów ogrzewania (w ujęciu sezonowym). Warto rozważyć skorzystanie z programu „Czyste Powietrze”.

Gminy, na terenie których obowiązywać będzie uchwała antysmogowa, będą mogły przystąpić do rządowego programu „**STOP SMOG**”, w którym można uzyskać dofinansowanie dla inwestycji polegających na wykonaniu termomodernizacji i wymianie źródła ogrzewania w jednorodzinnych budynkach mieszkalnych, szczególnie należących do osób zagrożonych ubóstwem energetycznym.

#### 4.1.4. Dokumenty lokalne

Podstawowym dokumentem strategicznym na szczeblu powiatowym są **Kierunki rozwoju strategicznego Powiatu Malborskiego 2030** będące załącznikiem do Uchwały Nr XXIV/202/2021 Rady Powiatu Malborskiego z dnia 10 czerwca 2021 r.

Dokument ten określa kierunki rozwoju powiatu na lata 2021-2030. Jego celem jest wskazanie misji, wizji oraz celów strategicznych, których realizacja w określonym horyzoncie czasowym przyczyni się do rozwoju powiatu.

Kierunki rozwoju strategicznego Powiatu Malborskiego 2030 po uchwaleniu staną się podstawowym, wieloletnim dokumentem strategicznym formułującym politykę rozwoju społeczno-gospodarczego powiatu z perspektywy lokalnej. W systemie zarządzania dokument ten stanowi plan działania powiatowych władz samorządowych na swoim terenie i służy jako narzędzie zarządzania tym procesem, a także jako dokument informacyjny i promocyjny służy komunikowaniu się i współpracy z lokalną społecznością.

Wśród zadań strategicznych wpisanych do wyżej wymienionej strategii, w odniesieniu do ochrony środowiska najważniejsze są:

- stworzenie warunków do osiągnięcia celów klimatycznych na poziomie europejskim poprzez poprawę stanu środowiska, w szczególności za pomocą: intensyfikacji działań mających na celu likwidację źródeł ciepła zasilanych paliwami stałymi, rozbudowę gazociągów, wzrost wykorzystania odnawialnych źródeł energii, wsparcie dla klastrów energii oraz gospodarki obiegu zamkniętego, wymianę taboru transportu zbiorowego, inwestycje w zakresie gospodarki wodno-kanalizacyjnej (z uwzględnieniem problemu działań przeciwpowodziowych i retencji), budowy, rozbudowy i przebudowy oczyszczalni ścieków oraz gospodarki odpadami (wsparcie na infrastrukturę i wyposażenie systemów segregacji odpadów, w tym eliminacja plastiku oraz wzrost świadomości społeczeństwa w zakresie gospodarki odpadami), modernizacji i tworzenia przestrzeni zielonych, ograniczenie ubóstwa energetycznego jako narzędzia polityki klimatycznej,
- ograniczenie emisji gazów cieplarnianych do atmosfery, podnoszenie efektywności energetycznej, oszczędzanie energii, tworzenie warunków do wspierania technologii w zakresie energii odnawialnej oraz ograniczenia skutków tradycyjnego ogrzewania na rzecz nowoczesnych pieców w gospodarstwach domowych,



- rozwój infrastruktury drogowej i rekreacyjnej poprzez budowę obwodnic miast powiatowych, poprawę nawierzchni dróg wszystkich kategorii, poprawę stanu technicznego mostów i wiaduktów, tworzenie węzłów komunikacyjnych przy głównych liniach kolejowych oraz rozbudowę systemu dróg rowerowych wraz z ciągiem dla pieszych, a także rozszerzenie dostępności do usług edukacyjnych, zdrowotnych, kulturalnych poprzez rozwój transportu zbiorowego realizowanego przez podmioty publiczne,
- realizacja nowych nawierzchni na drogach powiatowych do tej pory nie remontowanych - po zakończeniu tego etapu planuje się we współpracy z gminami budowę chodników i ścieżek rowerowych wzdłuż niektórych dróg powiatowych, mając na uwadze ścieżki edukacyjne i historyczne w nawiązaniu do promocji powiatu jako atrakcyjnego obszaru turystyczno-krajoznawczego; istotnym elementem będzie również poprawa bezpieczeństwa przy drogach powiatowych.

Uchwałą Nr XXIV/191/2021 z dnia 10 czerwca 2021 r. Rada Powiatu Malborskiego przyjęła „Program Ochrony Środowiska dla Powiatu Malborskiego na lata 2021 - 2024 z perspektywą na lata 2025 - 2028”. Cele i kierunki interwencji wyznaczone w Programie Ochrony Środowiska dla Powiatu Malborskiego są następujące:

1. Ochrona klimatu i jakości powietrza oraz zmniejszenie zagrożenia hałasem:

Cel: Poprawa jakości powietrza do osiągnięcia poziomów wymaganych przepisami prawa, spełnianie standardów emisyjnych z instalacji oraz promocja wykorzystania odnawialnych źródeł energii. Kierunki:

- zmniejszenie przekroczeń dopuszczalnych poziomów stężeń monitorowanych substancji,
- zmniejszenie powierzchniowej emisji zanieczyszczeń,
- zmniejszenie emisji zanieczyszczeń ze źródeł komunikacyjnych,
- zmniejszenie punktowej emisji zanieczyszczeń,
- zwiększenie wykorzystania odnawialnych źródeł energii.

Cel: Dobry stan klimatu akustycznego bez przekroczeń dopuszczalnych norm poziomu. Kierunki:

- ograniczenie emisji hałasu komunikacyjnego,
- działania administracyjno-kontrolne w zakresie ochrony przed hałasem.

2. Pola elektromagnetyczne:

Cel: utrzymanie poziomów pól elektromagnetycznych na poziomach nieprzekraczających wartości dopuszczalnych. Kierunek:

- ochrona przed ponadnormatywną emisją promieniowania elektromagnetycznego.

3. Gospodarowanie wodami:

Cel: Osiągnięcie i utrzymanie co najmniej dobrego stanu jednolitych części wód powierzchniowych i podziemnych. Kierunki:

- ograniczenie poboru i strat wody,
- ograniczenie dopływu zanieczyszczeń.

Cel: Ochrona przed skutkami zjawisk ekstremalnych. Kierunki:

- ograniczenie zasięgu i skutków podtopień, powodzi oraz suszy,
- zwiększenie retencji wodnej.

4. Gospodarka wodno-ściekowa:

Cel: Zaspokojenie ilościowego i jakościowego zapotrzebowania na wodę przeznaczoną do celów bytowo-gospodarczych. Kierunki:

- sprawny i funkcjonalny system wodociągowy,
- rozbudowa infrastruktury oczyszczania ścieków, w tym realizacja programów sanitacji w zabudowie rozproszonej.

5. Zasoby geologiczne:

Cel: Ochrona i zrównoważone wykorzystanie zasobów geologicznych. Kierunek:

- kontrola i monitoring eksploatacji kopalni.

6. Gleby:

Cel: Ochrona i racjonalne wykorzystanie gleb. Kierunek:

- ochrona gleb przed negatywnym oddziaływaniem antropogenicznym.

7. Gospodarka odpadami:

Cel: Gospodarka odpadami w kierunku gospodarki o obiegu zamkniętym polegająca na zapobieganiu powstawania odpadów, przygotowaniu do ponownego użycia, recyklingu i innych metodach odzysku oraz zmniejszenia poziomu składowania masy odpadów komunalnych. Kierunki:

- racjonalna gospodarka odpadami komunalnymi,
- gospodarowanie odpadami innymi niż komunalne.

8. Zasoby przyrodnicze:

Cel: Zachowanie walorów i zasobów przyrodniczych. Kierunki:

- ochrona obszarów i gatunków cennych pod względem przyrodniczym,
- ochrona zasobów leśnych.

9. Zagrożenie poważnymi awariami:

Cel: Ochrona przed poważnymi awariami i zagrożeniami naturalnymi. Kierunek:

- rozwój systemów ostrzegania i reagowania w sytuacji zjawisk ekstremalnych.

10. Edukacja ekologiczna:

Cel: Świadome społeczeństwo w zakresie ochrony środowiska. Kierunek:

- podnoszenie świadomości ekologicznej mieszkańców i zmiana ich zachowań na proekologiczne.

Realizacja zadań wpłynie pozytywnie na poprawę stanu środowiska na terenie Powiatu Malborskiego, w tym Gminy Lichnowy.

## 4.2. STRATEGIA OCHRONY ŚRODOWISKA DLA GMINY LICHNOWY

„Strategia Rozwoju Gminy Lichnowy na lata 2015-2022”<sup>8</sup> jest podstawowym dokumentem strategicznym na poziomie gminnym.

Podczas opracowania strategii dokonano wielokryterialnej diagnozy. Dokonano analizy mocnych i słabych stron, szans i zagrożeń. Część z nich pośrednio lub bezpośrednio odnosi się do ochrony środowiska i służącej temu infrastrukturze.

Przeprowadzona w dokumencie diagnoza trzech fundamentów zrównoważonego rozwoju (ekonomia, społeczeństwo, środowisko naturalne), identyfikacja szans i zagrożeń, oraz mocnych i słabych stron sytuacji społeczno-ekonomicznej pozwoliła określić cele rozwoju Gminy Lichnowy. Spośród trzech strategicznych stref rozwoju tj.: przestrzeń

<sup>8</sup> - dostępna na stronie: [http://bip.lichnowy.pl/fls/bip\\_pliki/2020\\_05/BIPF5A6C68A195039Z/strategia-rozwoju-2015-2022.pdf](http://bip.lichnowy.pl/fls/bip_pliki/2020_05/BIPF5A6C68A195039Z/strategia-rozwoju-2015-2022.pdf)

i środowisko, lokalna gospodarka, kapitał społeczny z punktu widzenia niniejszego programu najistotniejsza jest strefa przestrzeni i środowisko, gdzie wskazano cel strategiczny „kształtowanie ładu przestrzennego oraz poszanowanie środowiska przyrodniczego”.

Cele operacyjne są następujące:

- 1.1. Zapewnienie ładu przestrzennego oraz rewitalizacja przestrzeni publicznych, w tym miejsc integracji mieszkańców.
- 1.2. Zwiększenie efektywności energetycznej budynków oraz zmniejszenie niskiej emisji poprzez realizację działań termomodernizacyjnych oraz szersze wykorzystanie OZE.
- 1.3. Rozwój infrastruktury obiektów użyteczności publicznej, w tym bazy oświatowej i edukacyjnej oraz rekreacyjno-sportowej.
- 1.4. Rozwój infrastruktury turystyki, w tym turystyki krajoznawczej, turystyki aktywnej oraz agroturystyki.
- 1.5. Rozwój infrastruktury kultury oraz wspieranie renowacji obiektów zabytkowych zlokalizowanych na terenie gminy.
- 1.6. Poprawa stanu infrastruktury drogowej oraz rowerowej.
- 1.7. Usprawnienie systemu komunikacji zbiorowej oraz prowadzenie działań zwiększających dostępność komunikacyjną gminy.
- 1.8. Wzrost atrakcyjności osiedleńczej gminy oraz wspieranie rozwoju budownictwa jednorodzinne.
- 1.9. Zapewnienie wysokiego poziomu ochrony środowiska.
- 1.10. Promowanie inwestycji dotyczących modernizacji istniejących układów melioracyjnych oraz innych inwestycji wodnych.
- 1.11. Uporządkowanie systemu kanalizacji sanitarnej.
- 1.12. Wspieranie ekologicznych form odbioru lub przetwarzania ścieków na terenach nieobjętych siecią kanalizacji sanitarnej.
- 1.13. Wspieranie efektywnej i ekologicznej gospodarki odpadami.
- 1.14. Zwiększanie świadomości ekologicznej mieszkańców.
- 1.15. Współpraca rozwojowa w ramach Obszaru Metropolitalnego Gdańsk-Gdynia-Sopot oraz w ramach innych partnerstw i porozumień.
- 1.16. Promowanie inwestycji związanych z rozwojem lokalnym gminy Lichnowy realizowanych przez podmioty inne niż samorząd.

Należy zauważyć, że obecnie **przygotowywana jest „Strategia Rozwoju Gminy Lichnowy na lata 2023 – 2029”**. Wg wizji nakreślonej w projektowanej strategii Gmina Lichnowy w 2030 roku to miejsce przyjazne dla mieszkańców w każdym wieku. Miejsce z aktywnymi zawodowo i społecznie mieszkańcami. Miejsce bezpieczne, przyjazne środowisku i charakteryzujące się wysoką dostępnością wszelkich usług publicznych. Miejsce, które wykorzystuje swój potencjał turystyczny, przyciąga turystów i inwestorów.

W pierwszej kolejności sformułowano trzy podstawowe cele strategiczne (z podziałem na poszczególne sfery – społeczną, gospodarczą oraz przestrzenną). Cele te w koncepcji strategii rozwoju gminy mają charakter długoterminowy. Określają one główne kierunki, mające na celu osiągnięcia założeń wynikających z wizji Gminy Lichnowy w 2030 roku. Po wyznaczeniu celów strategicznych opracowano bardziej szczegółowe cele operacyjne. Określają one sposób osiągania celów strategicznych i najczęściej są określane dla średniego horyzontu czasowego. Podobnie jak w przypadku celów strategicznych, przy opracowywaniu celów operacyjnych również wzięto pod uwagę trzy kluczowe wymiary funkcjonowania gminy.

Matryca założeń strategicznych przedstawia się następująco:

1. **Wymiar społeczny** – cel strategiczny - wzrost jakości życia mieszkańców:
  - rozwiązywanie problemów społecznych,
  - wzrost dostępności do usług publicznych, społecznych, zdrowotnych i rekreacyjnych,
  - budowa kapitału społecznego.
2. Wymiar gospodarczy – cel strategiczny - zrównoważony rozwój lokalnej gospodarki:
  - rozwój potencjału gospodarczego,
  - ochrona funkcji rolniczej gminy,
  - wspieranie rynku pracy.
3. Wymiar przestrzenny – cel strategiczny - kształtowanie ładu przestrzennego z poszanowaniem gminnych walorów:
  - rozbudowa i modernizacja infrastruktury publicznej,
  - ochrona środowiska naturalnego,
  - ochrona walorów przestrzenno-kulturowych gminy.

Bazując na założeniach strategii i programów gminnych i wyższego szczebla, a także na wytycznych do opracowania programów ochrony środowiska wyznaczono cele i kierunki interwencji w zakresie ochrony środowiska dla Gminy Lichnowy, które wynikają z przeprowadzonej analizy SWOT dla 10 obszarów interwencji. Wyznaczone priorytety i zadania określone zostały na podstawie celów zawartych w dokumentach wspólnotowych, krajowych, wojewódzkich, powiatowych i gminnych.

Należy jednak pamiętać, iż od części zadań i priorytetów zawartych w dokumentach wyższego szczebla odstąpiono ze względu na indywidualny charakter rozwoju Gminy Lichnowy. W obszary ww. działań priorytetowych wpisano cele do realizacji w kolejnych latach.

Wskazano 10 obszarów interwencji, w ramach których wyznaczono cele do realizacji. Cele będą realizowane poprzez kierunki interwencji i konkretne zadania.

**Tabela 30. Cele, kierunki interwencji i zadania przewidziane do realizacji w poszczególnych obszarach interwencji**

Lp.	Obszar interwencji	Cel	Wskaźnik			Kierunek interwencji	Zadania	Podmiot odpowiedzialny	Ryzyka
			Nazwa (+ źródło danych)	Wartość bazowa	Wartość docelowa				
1	ochrona klimatu i jakości powietrza	poprawa jakości powietrza atmosferycznego	klasa jakości powietrza pod kątem spełnienia kryteriów ustanowionych w celu ochrony zdrowia (GIOS) ludzi <sup>9</sup>	- klasa C dla benzo(a)pirenu; - klasa A/D2 dla ozonu - klasa A pozostałe zanieczyszczenia	poprawa klasyfikacji jakości powietrza lub utrzymanie stanu bez przekroczeń	podjęcie działań służących zmniejszeniu emisji zanieczyszczeń do powietrza atmosferycznego	kompleksowa termomodernizacja budynków w celu zmniejszenia zapotrzebowania na energię	Gmina, właściciele i zarządcy nieruchomości	niewystarczająca ilość środków finansowych, ograniczone możliwości pozyskiwania środków zewnętrznych
			klasa jakości powietrza pod kątem spełnienia kryteriów ustanowionych w celu ochrony roślin (GIOS) <sup>10</sup>	klasa A/D2 dla ozonu; klasa A dla NO <sub>2</sub> i SO <sub>2</sub>	poprawa klasyfikacji jakości powietrza		modernizacja systemów ogrzewania budynków i przygotowania ciepłej wody użytkowej (np. wymiana pieców) oraz upowszechnienie odnawialnych źródeł energii OZE	Gmina, właściciele i zarządcy nieruchomości	niewystarczająca ilość środków finansowych, ograniczone możliwości pozyskiwania środków zewnętrznych
2	zagrożenia hałasem	ochrona przed hałasem	długość dróg dla rowerów (GUS)	2020 r. – 5,0 km	wartość wyższa niż wartość bazowa	rozwój transportu zrównoważonego, uwzględniającego ochronę przed hałasem	budowa infrastruktury rowerowej (drogi rowerowe, parkingi rowerowe, itp.)	zarządcy dróg	brak miejsca na lokalizację infrastruktury, np. w ścisłej zabudowie zwartej
			liczba czynnych przystanków autobusowych (GUS)	2020 r. – 33 sztuki	wartość wyższa niż wartość bazowa		upowszechnienie i poprawa jakości transportu zbiorowego oraz jego promocja	Gmina, zarządcy transportu zbiorowego	niedostosowanie oferty do potrzeb podróżnych
			liczba zanotowanych przekroczeń norm hałasu komunikacyjnego	brak badań monitoringowych w 2020	brak przekroczeń norm hałasu		modernizacja układu komunikacyjnego w celu zmniejszenia hałasu (np. przebudowa skrzyżowań, poprawa stanu nawierzchni, budowa obwodnic)	Gmina, zarządcy dróg	ograniczone środki finansowe
3	pola elektromagnetyczne	ochrona przed oddziaływaniem pól elektromagnetycznych	liczba zanotowanych przekroczeń norm PEM	w 2020 brak badań, w 2019 r. - brak przekroczeń (Lichnowy = <0,1 V/m)	brak przekroczeń norm PEM	właściwe planowanie przestrzenne w zakresie PEM uwzględniające wyniki pomiarów narażenia na PEM	monitoring emisji pól elektromagnetycznych	GIOŚ, zarządca infrastruktury	brak wyznaczenia punktów pomiarowych na opisywanym terenie w kolejnych latach
4	gospodarowanie wodami	ochrona zasobów wodnych	jakość wód powierzchniowych i podziemnych (GIOŚ)	2019-2020 - zły stan wód powierzchniowych, dobry stan chemiczny i ilościowy JCWPd, w Gminie kl. IV – wody niezadawalającej jakości	dobry stan wód powierzchniowych i podziemnych	kształtowanie gospodarki wodami i ochrona wód	ochrona wód powierzchniowych i podziemnych	Gmina, Państwowe Gospodarstwo Wodne Wody Polskie, właściciele nieruchomości	brak środków finansowych, rozproszona odpowiedzialność za realizację zadań
			liczba obiektów małej retencji (dane z różnych źródeł)	występują zbiorniki wód opadowych, choć nie są to typowe obiekty małej retencji	rozwój małej retencji		rozwój małej retencji oraz utrzymanie urządzeń wodnych w celu zapobiegania powodzi i podtopieniom, a w przypadku wystąpienia minimalizacja ich skutków	Gmina, Państwowe Gospodarstwo Wodne Wody Polskie, właściciele nieruchomości	brak środków finansowych, ograniczone możliwości przewidywania ekstremalnych zjawisk pogodowych
5	gospodarka wodno - ściekowa	uporządkowanie gospodarki wodno - ściekowej	długość sieci wodociągowej (GUS)	2020 r. – 56,2 km	zwiększenie długości sieci	podejmowanie działań w zakresie modernizacji	rozbudowa i modernizacja infrastruktury związanej z zaopatrzeniem w wodę	Gmina, zarządca infrastruktury	ograniczone środki finansowe

<sup>9</sup> - szczegółowe informacje podano w tabeli w rozdziale III, wyjaśnienia skrótów: dwutlenek siarki (SO<sub>2</sub>), dwutlenek azotu (NO<sub>2</sub>), tlenek węgla (CO), benzen (C<sub>6</sub>H<sub>6</sub>), ozon (O<sub>3</sub>), pył PM10, pył PM2,5, benzo(a)piren (B(a)P) w pyłe PM10, metale ciężkie: ołów (Pb), arsen (As), kadm (Cd) i nikiel (Ni) w pyłe PM10

<sup>10</sup> - szczegółowe informacje podano w tabeli w rozdziale III, wyjaśnienia skrótów: dwutlenek siarki (SO<sub>2</sub>), dwutlenek azotu (NO<sub>2</sub>), ozon (O<sub>3</sub>),

Lp.	Obszar interwencji	Cel	Wskaźnik			Kierunek interwencji	Zadania	Podmiot odpowiedzialny	Ryzyka
			Nazwa (+ źródło danych)	Wartość bazowa	Wartość docelowa				
			długość sieci kanalizacyjnej (GUS)	2020 r. – 58,4 km	zwiększenie długości sieci	i rozwoju sieci wodno – ściekowej oraz działań administracyjnych w tym zakresie	rozbudowa i modernizacja infrastruktury związanej z odprowadzaniem ścieków komunalnych i przemysłowych oraz wód opadowych i roztopowych	Gmina, zarządca infrastruktury	ograniczone środki finansowe
			liczba zbiorników bezodpływowych / przydomowych oczyszczalni ścieków (GUS)	84 zbiorniki bezodpływowe, 25 przydomowych oczyszczalni ścieków	zmniejszenie liczby zbiorników bezodpływowych		prowadzenie rejestru i kontroli zbiorników bezodpływowych oraz oczyszczalni przydomowych, a także kontrola wywozu nieczystości	Gmina	ograniczone możliwości kontroli
6	zasoby geologiczne	ochrona zasobów geologicznych	powierzchnia terenów zrehabilitowanych na podstawie decyzji uznającej rekultywację za zakończoną	w latach 2019-2020 brak decyzji uznających rekultywację za zakończoną	rekultywacja w razie stwierdzenia takiej potrzeby	działania naprawcze	rekultywacja obszarów zdegradowanych (w razie stwierdzenia takiej potrzeby)	właściciel / zarządca złoża	zróżnicowane formy własności gruntów zdegradowanych utrudniające skuteczne prowadzenie działań, niewystarczająca ilość środków finansowych
			udział powierzchni objętej mpzp w powierzchni ogółem (GUS)	2020 r. – 0 %	zwiększenie odsetka powierzchni objętej mpzp	odpowiednie gospodarowanie zasobami geologicznymi	uwzględnianie w planowaniu przestrzennym zapisów służących ochronie zasobów geologicznych	Gmina	sprzeczne interesy – korzyści związane z eksploatacją surowców zwykle wiążą się ze stratami dla środowiska
7	gleby	ochrona gleb	występowanie potencjalnego historycznego zanieczyszczenia powierzchni ziemi (Starosta Malborski)	informację dot. potencjalnych historycznych zanieczyszczeń powierzchni ziemi umieszczono w rozdziale 3.6.3.	podjęcie stosownych działań wobec potencjalnych historycznych zanieczyszczeń powierzchni ziemi	odpowiednie gospodarowanie glebami	systematyczna ocena jakości gleb prowadzona na zlecenie rolników przez OSCHR, doradztwo rolnicze w zakresie prawidłowego nawożenia i stosowania środków ochrony roślin, przeciwdziałanie zanieczyszczeniu gleb i właściwa ich ochrona w mpzp	Gmina, właściciele gruntów, GIOŚ, ODR, OSCHR	rozporozszona odpowiedzialność za realizację działań
8	gospodarka odpadami i zapobieganie powstawaniu odpadów	rozwój systemu gospodarki odpadami	poziom ograniczenia masy odpadów komunalnych ulegających biodegradacji przekazywanych do składowania	2020 r. – 25 % (został osiągnięty)	osiągnięcie wymaganych w danym roku poziomów recyklingu	zapewnienie właściwej obsługi właścicieli nieruchomości w zakresie odbioru odpadów	rozwój systemu odbioru odpadów komunalnych, w tym upowszechnienie selektywnej zbiórki: papieru, metalu, tworzyw sztucznych i szkła, z uwzględnieniem funkcjonowania PSZOK i przydomowych kompostowników	Gmina, właściciele nieruchomości, podmiot odbierający odpady od właścicieli nieruchomości	nieprawidłowa segregacja odpadów, niechęć do przydomowych kompostowników, ograniczone możliwości odbioru odpadów problemowych: np. styropianu czy papy
			poziom recyklingu, przygotowania do ponownego użycia i odzysku innymi metodami innych niż niebezpieczne odpadów budowlanych i rozbiórkowych	2020 r. – 88 % (został osiągnięty)	osiągnięcie wymaganych w danym roku poziomów recyklingu				
			masa wyrobów zawierających azbest unieszkodliwiona w danym roku Zadanie realizowano od 06.12.2019 r. do 14.10.2020 r. (tut. Urząd)	48,539 Mg	przyspieszenie usuwania azbestu w celu całkowitego usunięcia do 31.12.2032 r.	edukacja ekologiczna	edukacja ekologiczna zmierzająca do zwiększenia segregacji odpadów	Gmina, właściciele nieruchomości	brak możliwości uzyskania dotacji na nowe pokrycie dachowe, brak pewności uzyskania dotacji na działania związane z usuwaniem wyrobów,
			poziom recyklingu, przygotowania do ponownego użycia i odzysku innymi metodami papieru, tworzyw sztucznych, szkła, metalu	2020 r. – 39 % (nie został osiągnięty)	osiągnięcie wymaganych w danym roku poziomów recyklingu				
9	zasoby przyrodnicze	ochrona zasobów	powierzchnia terenów zieleni	cmentarze –	wartość nie	odpowiednie	rozwój i pielęgnacja terenów czynnych	Gmina, właściciele	ograniczone środki

Lp.	Obszar interwencji	Cel	Wskaźnik			Kierunek interwencji	Zadania	Podmiot odpowiedzialny	Ryzyka
			Nazwa (+ źródło danych)	Wartość bazowa	Wartość docelowa				
		przyrodniczych	urządzonej (GUS)	0,9 ha, lasy gminne – 3,8 ha	mniejsza niż w roku bazowym	gospodarowanie zasobami przyrodniczymi	biologicznie (parki, zieleń urządzona, zadrzewienia śródpolne, oczka wodne, zadrzewienia nadrzeczne i przy wodach stojących, zieleń wzdłuż dróg)	gruntów	finansowe, rozwój zabudowy kolidujący istniejącymi terenami czynnymi biologicznie
							kontrola żywotności nasadzeń własnych gminy oraz nasadzeń zastępczych, dokonywanych w ramach kompensacji przyrodniczej za usuwanie drzewa i krzewy, a w razie potrzeby, uzupełnianie nasadzeń	Gmina, właściciele gruntów	w obliczu zmieniającego się klimatu i trudnych warunków pogodowych (susza) część nasadzeń nie przeżywa, nie spełniając tym samym założeń kompensacyjnych
			powierzchnia form ochrony przyrody (GUS)	507 ha (bez obszaru Natura 2000)	wartość nie mniejsza niż w roku bazowym		aktualizacja danych o istniejących formach ochrony przyrody (np. inwentaryzacja terenowa pomników przyrody i ocena ich stanu) oraz ich bieżąca ochrona i pielęgnacja, powołanie nowych form ochrony przyrody w przypadku stwierdzenia takich potrzeb i możliwości	Gmina, RDOŚ, Marszałek Województwa Pomorskiego	ryzyko uszkodzenia np. pomników przyrody podczas silnego wiatru, brak środków finansowych na szczegółową inwentaryzację istniejących i potencjalnych form ochrony przyrody
			liczba pomników przyrody	wg CRFOP 7 (w tym jeden wieloobiektowy)			gospodarowanie zasobami leśnymi zgodnie z bieżącymi planami Nadleśnictw z uwzględnieniem potrzeb zrównoważonej gospodarki leśnej	Gmina, zarządcy lasów	narażenie zasobów leśnych na czynniki meteorologiczne (susze, opady nawałne, silne wiatry) i biologiczne (choroby, szkodniki)
			lesistość (GUS)	2020 r. – 0,6 %	wartość nie mniejsza niż w roku bazowym				
10	zagrożenia poważnymi awariami	ochrona przez następstwami nadzwyczajnych sytuacji kryzysowych	liczba zakładów ZDR i ZZR (rejestr GIOŚ)	2020 r. - 0	brak zakładów ZDR i ZZR	podejmowanie działań zmierzających do minimalizacji zagrożeń	prowadzenie rejestru zakładów ZDR i ZZR, aktualizacja procedur kryzysowych do bieżących zagrożeń oraz obowiązujących przepisów prawnych, a także informowanie i ostrzeganie mieszkańców o występowaniu poważnych awarii	GIOŚ, WIOŚ, Gmina, jednostki ratownicze	niewielkie możliwości prognozowania zdarzeń ograniczone możliwości finansowe
			liczba awarii w zakładach ZDR i ZZR (rejestr GIOŚ) lub innych nadzwyczajnych zdarzeń zagrażających ludziom lub środowisku (w oparciu o dane WIOS i PSP)	2020 r. - 0	brak awarii i innych zdarzeń mających istotny negatywny wpływ na środowisko	zapobieganie poważnym zagrożeniom oraz ograniczenie ich skutków w przypadku wystąpienia	doposażenie wyspecjalizowanych jednostek w sprzęt do wykrywania i likwidacji zagrożeń	Gmina, jednostki ratownicze, zakłady stwarzające zagrożenie wystąpienia sytuacji kryzysowych	niewielkie możliwości prognozowania zdarzeń ograniczone możliwości finansowe

Źródło: opracowanie własne na podstawie danych udostępnionych przez właściwe instytucje

## V. HARMONOGRAM REALIZACYJNY PROGRAMU OCHRONY ŚRODOWISKA

W niniejszym rozdziale przedstawiono podstawowe działania zmierzające do realizacji programu ochrony środowiska.

Na tle przedstawionych wcześniej zadań ogólnych, poniżej przedstawiono uszczegółowione zadania własne i zadania koordynowane.

Ilość i zakres podejmowanych przedsięwzięć będzie zależny od możliwości pozyskiwania środków na realizację zadań przez podmioty i instytucje.

Zadania zostały wyznaczone na podstawie analizy stanu środowiska przyrodniczego na tym terenie i przewidywanych kierunków rozwoju. Przy niektórych zadaniach było możliwe sprecyzowanie lat realizacji i przewidzianych kosztów. W przypadku pozostałych zadań w rubryce koszt realizacji wpisano „zgodne z budżetem założonym na dany rok”, co oznacza, że zobowiązaniem Gminy Lichnowy do realizacji zadania będzie przyjęty przez Radę Gminy budżet na dany rok. Natomiast sprawozdanie z realizacji, a więc swoista forma sprawdzenia czy plany udało się zrealizować będzie przedmiotem dwuletnich raportów. Wymogiem ustawowym jest bowiem sporządzanie dwuletnich raportów z realizacji programu ochrony środowiska. Przykładowo w niniejszym programie zaplanowano termomodernizację budynków wiążąc koszty realizacji z budżetem. Natomiast w raportach zawarta będzie informacja, jakie konkretnie budynki były poddane termomodernizacji, jaki był koszt i termin realizacji. Program zakłada też realizację zadań, których wykonanie nie będzie wiązać się z istotnymi kosztami, gdyż są to zadania realizowane w ramach obowiązków służbowych pracowników np. wydawanie decyzji administracyjnych.

### 5.1. ZADANIA WŁASNE PRZEWDZIANE DO REALIZACJI

Wyznaczone cele ekologiczne, a w ich ramach działania (wymienione w tabelach harmonogramu), jakie należy podjąć w zakresie ochrony środowiska na terenie Gminy Lichnowy, stanowią podstawę dla realizacji konkretnych inwestycji i przedsięwzięć na przestrzeni kolejnych lat. W poprzedniej tabeli podano wykaz zadań ogólnych przewidzianych dla Gminy Lichnowy, a także dla podmiotów innych działających na tym terenie. Oprócz tego, poniżej w tabeli podano wykaz zadań szczegółowych, które można sprecyzować bliżej np. poprzez podanie roku realizacji, kosztów i źródeł finansowania. Pozostałe zadania pozostawiono jako ogólne. Jednak ich realizacja będzie przebiegała, a szczegółowe dane dotyczące terminów i kosztów realizacji zostaną podane w dwuletnich raportach z niniejszego programu ochrony środowiska.

**Tabela 31. Harmonogram realizacji zadań własnych Gminy Lichnowy przewidzianych do realizacji wraz ze wskazaniem źródła finansowania**

Lp.	Obszar interwencji	Zadania	Podmiot odpowiedzialny	Koszty realizacji (zł)						Źródło finansowania
				2022	2023	2024	2025	2026-2029	razem	
<b>ochrona klimatu i jakości powietrza</b>										
1.1.	ochrona klimatu i jakości powietrza	Kompleksowa termomodernizacja budynków w celu zmniejszenia zapotrzebowania na energię	Gmina Lichnowy	zgodne z budżetem założonym na dany rok	zgodne z budżetem założonym na dany rok	zgodne z budżetem założonym na dany rok	zgodne z budżetem założonym na dany rok	zgodne z budżetem założonym na dany rok	zgodne z budżetem założonym na dany rok	środki własne + dofinansowanie
1.2.	ochrona klimatu i jakości powietrza	Modernizacja systemów ogrzewania budynków i przygotowania ciepłej wody użytkowej (np. wymiana pieców) oraz upowszechnienie odnawialnych źródeł energii OZE	Gmina Lichnowy	zgodne z budżetem założonym na dany rok	zgodne z budżetem założonym na dany rok	zgodne z budżetem założonym na dany rok	zgodne z budżetem założonym na dany rok	zgodne z budżetem założonym na dany rok	zgodne z budżetem założonym na dany rok	środki własne + dofinansowanie
1.3.	ochrona klimatu i jakości powietrza	Wymiana 66 kotłów węglowych na kotły na pellet	Gmina Lichnowy	1 250 000	1 250 000	-	-	-	2 500 000	środki własne + dofinansowanie
1.4.	ochrona klimatu i jakości powietrza	Wymiana ogniw fotowoltaicznych na budynku OSP Lisewo	Gmina Lichnowy	wartość kosztorysowa 46 617 zł brutto		-	-	-	46 617	środki własne + dofinansowanie
<b>zagrożenia hałasem</b>										
2.1.	zagrożenia hałasem	Budowa infrastruktury rowerowej (drogi rowerowe, parkingi rowerowe, itp.)	Gmina Lichnowy	zgodne z budżetem założonym na dany rok	zgodne z budżetem założonym na dany rok	zgodne z budżetem założonym na dany rok	zgodne z budżetem założonym na dany rok	zgodne z budżetem założonym na dany rok	zgodne z budżetem założonym na dany rok	środki własne + dofinansowanie
2.2.	zagrożenia hałasem	Upowszechnienie i poprawa jakości transportu zbiorowego oraz jego promocja	Gmina Lichnowy	zgodne z budżetem założonym na dany rok	zgodne z budżetem założonym na dany rok	zgodne z budżetem założonym na dany rok	zgodne z budżetem założonym na dany rok	zgodne z budżetem założonym na dany rok	zgodne z budżetem założonym na dany rok	środki własne + dofinansowanie
2.3.	zagrożenia hałasem	Modernizacja układu komunikacyjnego w celu zmniejszenia hałasu (np. przebudowa skrzyżowań,	Gmina Lichnowy	zgodne z budżetem założonym na dany	zgodne z budżetem założonym na dany	zgodne z budżetem założonym na dany	zgodne z budżetem założonym na dany	zgodne z budżetem	zgodne z budżetem	środki własne + dofinansowanie



Lp.	Obszar interwencji	Zadania	Podmiot odpowiedzialny	Koszty realizacji (zł)						Źródło finansowania
				2022	2023	2024	2025	2026-2029	razem	
		poprawa stanu nawierzchni, budowa obwodnic)		rok	rok	rok	rok	założonym na dany rok	założonym na dany rok	
<b>pola elektromagnetyczne</b>										
3.	pola elektromagnetyczne	Zwiększenie udziału powierzchni Gminy Lichnowy objętej miejscowymi planami zagospodarowania przestrzennego (uwzględniającymi ochronę przez promieniowaniem elektromagnetycznym) w ogólnej powierzchni	Gmina Lichnowy	zgodne z budżetem założonym na dany rok	zgodne z budżetem założonym na dany rok	zgodne z budżetem założonym na dany rok	zgodne z budżetem założonym na dany rok	zgodne z budżetem założonym na dany rok	zgodne z budżetem założonym na dany rok	środki własne + dofinansowanie
<b>gospodarowanie wodami</b>										
4.	gospodarowanie wodami	Ochrona wód powierzchniowych i podziemnych, rozwój małej retencji oraz utrzymanie urządzeń wodnych w celu zapobiegania powodzi i podtopieniom, a w przypadku wystąpienia minimalizacja ich skutków	Gmina Lichnowy	zgodne z budżetem założonym na dany rok	zgodne z budżetem założonym na dany rok	zgodne z budżetem założonym na dany rok	zgodne z budżetem założonym na dany rok	zgodne z budżetem założonym na dany rok	zgodne z budżetem założonym na dany rok	środki własne + dofinansowanie
<b>gospodarka wodno – ściekowa</b>										
5.1.	gospodarka wodno – ściekowa	Rozbudowa i modernizacja infrastruktury związanej z zaopatrzeniem w wodę, a także odprowadzaniem ścieków komunalnych i przemysłowych oraz wód opadowych i roztopowych	Gmina Lichnowy	zgodne z budżetem założonym na dany rok	zgodne z budżetem założonym na dany rok	zgodne z budżetem założonym na dany rok	zgodne z budżetem założonym na dany rok	zgodne z budżetem założonym na dany rok	zgodne z budżetem założonym na dany rok	środki własne + dofinansowanie
5.2.	gospodarka wodno – ściekowa	Prowadzenie rejestru i kontroli zbiorników bezodpływowych oraz oczyszczalni przydomowych, a także kontrola wywozu nieczystości	Gmina Lichnowy	koszty administracyjne	koszty administracyjne	koszty administracyjne	koszty administracyjne	koszty administracyjne	koszty administracyjne	środki własne + dofinansowanie
<b>zasoby geologiczne</b>										
6.	zasoby geologiczne	Uwzględnianie w planowaniu przestrzennym zapisów służących ochronie zasobów geologicznych	Gmina Lichnowy	zgodne z budżetem założonym na dany rok	zgodne z budżetem założonym na dany rok	zgodne z budżetem założonym na dany rok	zgodne z budżetem założonym na dany rok	zgodne z budżetem założonym na dany rok	zgodne z budżetem założonym na dany rok	środki własne + dofinansowanie
<b>gleby</b>										
7.	gleby	Przeciwdziałanie zanieczyszczeniu gleb i właściwa ich ochrona w mpzp	Gmina Lichnowy	zgodne z budżetem założonym na dany rok	zgodne z budżetem założonym na dany rok	zgodne z budżetem założonym na dany rok	zgodne z budżetem założonym na dany rok	zgodne z budżetem założonym na dany rok	zgodne z budżetem założonym na dany rok	środki własne + dofinansowanie
<b>gospodarka odpadami i zapobieganie powstawaniu odpadów</b>										
8.1.	gospodarka odpadami i zapobieganie powstawaniu odpadów	Rozwój systemu odbioru odpadów komunalnych, w tym upowszechnienie selektywnej zbiórki: papieru, metalu, tworzyw sztucznych i szkła, z uwzględnieniem funkcjonowania PSZOK i przydomowych kompostowników	Gmina Lichnowy	źródłem finansowania będą opłaty ponoszone przez właścicieli nieruchomości w zamian za gospodarowanie odpadami komunalnymi, koszty będą ustalane na podstawie postępowań przetargowych i w zależności od spadku / wzrostu kosztów odbioru i zagospodarowania odpadów komunalnych zmieniały się będą opłaty ponoszone przez właścicieli nieruchomości, tak aby zapewnić bilansowanie się systemu						
8.2.		Edukacja ekologiczna zmierzająca do zwiększenia segregacji odpadów	Gmina Lichnowy							
8.3.		Wsparcie właścicieli nieruchomości w zakresie systematycznego usuwania i unieszkodliwienie wyrobów zawierających azbest	Gmina Lichnowy	będą zależne od wysokości wsparcia z WFOŚiGW i NFOŚiGW	będą zależne od wysokości wsparcia z WFOŚiGW i NFOŚiGW	będą zależne od wysokości wsparcia z WFOŚiGW i NFOŚiGW	będą zależne od wysokości wsparcia z WFOŚiGW i NFOŚiGW	będą zależne od wysokości wsparcia z WFOŚiGW i NFOŚiGW	będą zależne od wysokości wsparcia z WFOŚiGW i NFOŚiGW	będą zależne od wysokości wsparcia z WFOŚiGW i NFOŚiGW
8.4.	gospodarka odpadami i zapobieganie powstawaniu	Sprzątanie świata	Gmina Lichnowy	1 000	1 000	1 000	1 000	-	4 000	środki własne + dofinansowanie

Lp.	Obszar interwencji	Zadania	Podmiot odpowiedzialny	Koszty realizacji (zł)						Źródło finansowania
				2022	2023	2024	2025	2026-2029	razem	
	odpadów									
8.5.	gospodarka odpadami i zapobieganie powstawaniu odpadów	Rekultywacja i monitoring terenów zdegradowanych	Gmina Lichnowy	40 000	40 000	40 000	40 000	-	160 000	środki własne + dofinansowanie
<b>zasoby przyrodnicze</b>										
9.1.	zasoby przyrodnicze	Rozwój i pielęgnacja terenów czynnych biologicznie (parki, zieleń urządzona, zadrzewienia śródpolne, oczka wodne, zadrzewienia nadrzeczne i przy wodach stojących, zieleń wzdłuż dróg)	Gmina Lichnowy	zgodne z budżetem założonym na dany rok	zgodne z budżetem założonym na dany rok	zgodne z budżetem założonym na dany rok	zgodne z budżetem założonym na dany rok	zgodne z budżetem założonym na dany rok	zgodne z budżetem założonym na dany rok	środki własne + dofinansowanie
9.2.	zasoby przyrodnicze	Aktualizacja danych o istniejących formach ochrony przyrody (np. inwentaryzacja terenowa pomników przyrody i ocena ich stanu) oraz ich bieżąca ochrona i pielęgnacja, powołanie nowych form ochrony przyrody w przypadku stwierdzenia takich potrzeb i możliwości <sup>11</sup>	Gmina Lichnowy	zgodne z budżetem założonym na dany rok	zgodne z budżetem założonym na dany rok	zgodne z budżetem założonym na dany rok	zgodne z budżetem założonym na dany rok	zgodne z budżetem założonym na dany rok	zgodne z budżetem założonym na dany rok	środki własne + dofinansowanie
9.3.	zasoby przyrodnicze	Gospodarowanie zasobami leśnymi z uwzględnieniem potrzeb zrównoważonej gospodarki leśnej (dotyczy lasów gminnych)	Gmina Lichnowy	zgodne z budżetem założonym na dany rok	zgodne z budżetem założonym na dany rok	zgodne z budżetem założonym na dany rok	zgodne z budżetem założonym na dany rok	zgodne z budżetem założonym na dany rok	zgodne z budżetem założonym na dany rok	środki własne + dofinansowanie
<b>zagrożenia poważnymi awariami</b>										
10.1.	zagrożenia poważnymi awariami	Aktualizacja procedur kryzysowych do bieżących zagrożeń oraz obowiązujących przepisów prawnych, a także informowanie i ostrzeganie mieszkańców o występowaniu poważnych awarii	Gmina Lichnowy	zgodne z budżetem założonym na dany rok	zgodne z budżetem założonym na dany rok	zgodne z budżetem założonym na dany rok	zgodne z budżetem założonym na dany rok	zgodne z budżetem założonym na dany rok	zgodne z budżetem założonym na dany rok	środki własne + dofinansowanie
10.2.	zagrożenia poważnymi awariami	Doposażenie wyspecjalizowanych jednostek w sprzęt do wykrywania i likwidacji zagrożeń	Gmina Lichnowy	zgodne z budżetem założonym na dany rok	zgodne z budżetem założonym na dany rok	zgodne z budżetem założonym na dany rok	zgodne z budżetem założonym na dany rok	zgodne z budżetem założonym na dany rok	zgodne z budżetem założonym na dany rok	środki własne + dofinansowanie
10.3.	zagrożenia poważnymi awariami	Dotacja dla OSP Lichnowy na zakup samochodu strażackiego	Gmina Lichnowy	250 000	-	-	-	-	250 000	środki własne + dofinansowanie

Źródło: opracowanie własne

<sup>11</sup> Ustanowienie lub zniesienie pomnika przyrody, stanowiska dokumentacyjnego, użytku ekologicznego lub zespołu przyrodniczo-krajobrazowego następuje w drodze uchwały Rady Gminy. Projekty uchwał, wymagają uzgodnienia z właściwym regionalnym dyrektorem ochrony środowiska.

## 5.2. ZADANIA KOORDYNOWANE PRZEWDZIANE DO REALIZACJI

Poniżej zaprezentowano zadania koordynowane. Oznacza to, że będą monitorowane przez Gminę Lichnowy, ale realizowane przez inne podmioty.

**Tabela 32. Harmonogram realizacji zadań koordynowanych (monitorowanych) przewidzianych do realizacji wraz ze wskazaniem źródła finansowania**

Lp.	Obszar interwencji	Zadania	Podmiot odpowiedzialny	Szacunkowe koszty realizacji zadania	Źródło finansowania
1	ochrona klimatu i jakości powietrza	<b>Ogół działań na rzecz ograniczenia niskiej emisji:</b> kompleksowa termomodernizacja budynków w celu zmniejszenia zapotrzebowania na energię modernizacja systemów ogrzewania budynków i przygotowania ciepłej wody użytkowej (np. wymiana pieców) oraz upowszechnienie odnawialnych źródeł energii OZE,	zarządcy budynków i infrastruktury	będą zależne od zakresu realizowanych zadań	środki własne podmiotów odpowiedzialnych i ewentualne dofinansowanie zewnętrzne
2.1.	zagrożenia hałasem	<b>Ogół działań na rzecz ochrony przed hałasem:</b> budowa infrastruktury rowerowej (drogi rowerowe, parkingi rowerowe, itp.), upowszechnienie i poprawa jakości transportu zbiorowego oraz jego promocja, modernizacja układu komunikacyjnego w celu zmniejszenia hałasu (np. przebudowa skrzyżowań, poprawa stanu nawierzchni, budowa obwodnic)	zarządcy dróg (Starosta Malborski, Wójt Gminy Lichnowy, zarządcy transportu zbiorowego)	będą zależne od zakresu realizowanych zadań	środki własne podmiotów odpowiedzialnych i ewentualne dofinansowanie zewnętrzne
2.2.	zagrożenia hałasem	Przebudowa drogi powiatowej 2337G Ostaszewo – Lichnowy wraz z budową chodnika na odcinku około 3 km	Wydział Infrastruktury i Inwestycji Starostwa Powiatowego w Malborku	5 264 000	środki własne Powiatu Malborskiego i ewentualne dofinansowanie zewnętrzne
3	pola elektromagnetyczne	Monitoring emisji pól elektromagnetycznych	Główny Inspektor Ochrony Środowiska, Wojewódzki Inspektor Ochrony Środowiska	będą zależne od zakresu prowadzonego monitoringu	środki własne GIOŚ, WIOŚ
4	gospodarowanie wodami	Ochrona wód powierzchniowych i podziemnych, rozwój małej retencji oraz utrzymanie urządzeń wodnych w celu zapobiegania powodzi i podtopieniom, a w przypadku wystąpienia minimalizacja ich skutków	Państwowe Gospodarstwo Wodne Wody Polskie, właściciele gruntów	będą zależne od zakresu wymaganych zadań	środki własne właścicieli gruntów, środki spółek wodnych, środki PGW Wody Polskie
5	gospodarka wodno - ściekowa	Rozbudowa i modernizacja sieci wodno - kanalizacyjnej	Centralny Wodociąg Żuławski Sp. z o. o., podmioty prywatne realizujące zadania na swój koszt	będą zależne od zakresu realizowanych zadań	środki własne podmiotów odpowiedzialnych
6	zasoby geologiczne	Działania administracyjne i organizacyjne mające na celu właściwe gospodarowanie przestrzenią (np. wydawanie pozwoleń na eksploatację złóż), a także rekultywacja obszarów zdegradowanych (w razie stwierdzenia takiej potrzeby)	organy wydające pozwolenia na eksploatację: Starosta, Marszałek, właściwy Minister, a także podmioty odpowiedzialne za rekultywację	koszty administracyjne	środki własne właściwych organów
7a	gleby	Szkolenia rolników przez Pomorski Ośrodek Doradztwa Rolniczego w zakresie środków ochrony roślin oraz przechowywania i stosowania nawozów.	Pomorski ODR, rolnicy	będą zależne od zakresu realizowanych zadań	środki własne podmiotów odpowiedzialnych
7b	gleby	Systematyczna ocena jakości gleb np. poprzez zlecenie badań przez rolników do Okręgowej Stacji Chemiczno – Rolniczej w Gdańsku	OSChR w Gdańsku, rolnicy	będą zależne od zakresu realizowanych zadań	środki własne podmiotów odpowiedzialnych
8	gospodarka odpadami i zapobieganie powstawaniu odpadów	Rozwój systemu odbioru odpadów komunalnych, w tym upowszechnienie selektywnej zbiórki: papieru, metalu, tworzyw sztucznych i szkła, z uwzględnieniem funkcjonowania PSZOK i przydomowych kompostowników, edukacja ekologiczna zmierzająca do zwiększenia segregacji odpadów	podmiot odbierający odpady komunalne od właścicieli nieruchomości, instalacje komunalne	będą zależne od zakresu realizowanych zadań	środki własne podmiotów odpowiedzialnych, możliwe dofinansowanie zewnętrzne
9.1.	zasoby przyrodnicze	Aktualizacja danych o istniejących formach ochrony przyrody (np. inwentaryzacja terenowa pomników przyrody i ocena ich stanu) oraz ich bieżąca ochrona i pielęgnacja, powołanie nowych form ochrony przyrody w przypadku stwierdzenia takich potrzeb i możliwości	Regionalny Dyrektor Ochrony Środowiska w Gdańsku, Marszałek Województwa Pomorskiego, zarządcy lasów	będą zależne od zakresu realizowanych zadań	środki własne podmiotów odpowiedzialnych
9.2.	zasoby przyrodnicze	Rozwój i pielęgnacja terenów czynnych biologicznie (parki, zieleń urządzona, zadrzewienia śródpolne, oczka wodne, zadrzewienia nadrzeczne i przy	właściciele gruntów, zarządcy lasów	będą zależne od zakresu realizowanych zadań	środki własne podmiotów odpowiedzialnych

Lp.	Obszar interwencji	Zadania	Podmiot odpowiedzialny	Szacunkowe koszty realizacji zadania	Źródło finansowania
		wodach stojących, zieleń wzdłuż dróg), a także gospodarowanie zasobami leśnymi z uwzględnieniem potrzeb zrównoważonej gospodarki leśnej			
10.1.	zagrożenia poważnymi awariami	Prowadzenie rejestru zakładów ZDR i ZZR, dostosowanie procedur kryzysowych do bieżących zagrożeń oraz obowiązujących przepisów prawnych, a także informowanie i ostrzeganie społeczeństwa o występowaniu poważnych awarii	GIOŚ, WIOŚ, zakłady, jednostki ratownicze	będą zależne od zakresu realizowanych zadań	środki własne podmiotów odpowiedzialnych
10.2.	zagrożenia poważnymi awariami	Doposażenie wyspecjalizowanych jednostek w sprzęt do wykrywania i likwidacji zagrożeń, a także szkolenie kadr służb ratowniczych w tym zakresie	Państwowa Straż Pożarna, Ochotnicze Straże Pożarne	będą zależne od zakresu realizowanych zadań	środki własne + dofinansowanie

Źródło: opracowanie własne

Najważniejszymi kwestiami dla Gminy Lichnowy wynikającymi z analizy stanu i zagrożeń środowiska i obszarów stwarzających nadal problemy, są inwestycje i czynności administracyjno-organizacyjne w zakresie:

- termomodernizacji budynków, wymiany źródeł ich ogrzewania, rozwoju energii odnawialnej, modernizacji systemu komunikacyjnego, rozwoju transportu zbiorowego, a także rozbudowa sieci gazowej i zorganizowanych systemów ciepłowniczych (np. w budynkach wielorodzinnych) - w celu poprawy jakości powietrza,
- rozbudowy i modernizacji sieci wodociągowej i kanalizacyjnej wraz z oczyszczalnią ścieków, a na terenach zabudowy rozproszonej budowa przydomowych oczyszczalni ścieków - w celu ochrony jakości wód powierzchniowych i podziemnych oraz poprawy jakości życia mieszkańców,
- konsekwentnej poprawy systemu selektywnej zbiórki odpadów komunalnych, w związku z ciągłym dostosowywaniem nowych przepisów ustawy o utrzymaniu czystości i porządku w gminach do warunków lokalnych, a także konsekwentna realizacja działań związanych z unieszkodliwianiem wyrobów zawierających azbest.

Zadania własne Gminy Lichnowy to przedsięwzięcia, które będą finansowane w całości lub częściowo ze środków będących w dyspozycji samorządu, z uwzględnieniem pozyskanych środków zewnętrznych. Natomiast zadania koordynowane to pozostałe zadania związane z ochroną środowiska i racjonalnym wykorzystaniem zasobów naturalnych, które są finansowane ze środków przedsiębiorstw oraz ze środków zewnętrznych, będących w dyspozycji organów i instytucji szczebla powiatowego, wojewódzkiego i centralnego, bądź instytucji działających na terenie Gminy Lichnowy.

Należy zaznaczyć, że szeroko pojęta ochrona środowiska oraz działania mające prowadzić do zrównoważonego rozwoju nie są tylko zadaniami realizowanymi na poziomie lokalnym, przez samorząd. Działania Gminy Lichnowy są ukierunkowane poprzez czynności prowadzone na szczeblu krajowym, wojewódzkim oraz regionalnym przez takie jednostki i instytucje, jak: Ministerstwo Klimatu i Środowiska, Regionalnego Dyrektora Ochrony Środowiska, Marszałka, Wojewodę i Sejmik Województwa, Regionalną Dyрекję Lasów Państwowych, Państwowe Gospodarstwo Wodne Wody Polskie, Wojewódzkiego Inspektora Ochrony Środowiska, Starostwo Powiatowe, Powiatową Stację Sanitarno – Epidemiologiczną, Państwową Straż Pożarną, zarządców dróg, organy nadzoru budowlanego, inspekcję sanitarną, zarządzających instalacjami, podmioty gospodarcze, czy też właściciele gruntów.

Proces zarządzania środowiskiem w postaci planowania konkretnych inwestycji spoczywa niewątpliwie głównie na władzach samorządowych. Mając na uwadze spójność koordynacji działań pomiędzy poszczególnymi szczeblami władz samorządowych i rządowych, a także współpracę z pozostałymi partnerami, zarządzanie środowiskiem Gminy Lichnowy przy pomocy gminnego programu ochrony środowiska wymagać będzie ustalenia roli i zakresu działania poszczególnych podmiotów zaangażowanych w jego realizację, struktury organizacji Programu oraz systemu monitoringu.

Władze Gminy Lichnowy pełnią w odniesieniu do Programu kilka funkcji. Jedną z ważniejszych jest funkcja regulacyjna, na którą składają się akty prawa lokalnego – uchwały oraz decyzje administracyjne związane odpowiednio z określonymi obszarami zagadnień środowiskowych. Władze pełnią również funkcje wykonawcze i kontrolne. Pożądane jest, aby władze Gminy Lichnowy pełniły również funkcje wspierające dla podmiotów zaangażowanych w rozwój obszaru oraz funkcje kreujące działania ukierunkowane na poprawę środowiska przyrodniczego.

## VI. SYSTEM REALIZACJI PROGRAMU OCHRONY ŚRODOWISKA

### 6.1. PRZEGLĄD ŹRÓDEŁ FINANSOWANIA

Obecnie dostępne źródła finansowania są zaprogramowane na kończącą się perspektywę finansową 2014-2020. Nie ma jeszcze możliwości podania szczegółów dotyczących zasad finansowania ze źródeł jakie będą dostępne w latach kolejnych. Zakres pomocy i warunki jej uzyskania w nowej perspektywie finansowania 2021-2027 są obecnie ustalane. Wśród wielu możliwych źródeł finansowania inwestycji, podmioty ubiegające się o wsparcie, każdorazowo i indywidualnie powinny dopasowywać system możliwości finansowania, do danej inwestycji i przedsięwzięcia.

Niemniej jednak do najistotniejszych z punktu widzenia ochrony środowiska źródeł finansowania należą:

1. **Program Operacyjny Infrastruktura i Środowisko.** Głównym celem programu jest wsparcie gospodarki efektywnie korzystającej z zasobów i przyjaznej środowisku oraz sprzyjającej spójności terytorialnej i społecznej. Cel główny programu został oparty na równowadze oraz wzajemnym uzupełnianiu się działań w trzech podstawowych obszarach: czystej i efektywnej energii, adaptacji do zmian klimatu oraz efektywnego korzystania z zasobów, konkurencyjności, w tym wnoszeniu istotnego wkładu w utrzymanie przez UE prowadzenia na światowym rynku technologii przyjaznych środowisku.
2. **Regionalny Program Operacyjny Województwa Pomorskiego,** którego celem jest podjęcie wyzwań rozwojowych stojących przed województwem pomorskim w sferze gospodarczej, edukacji, aktywności zawodowej i społecznej, wykorzystania specyficznych potencjałów poszczególnych obszarów, systemu transportowego, energii i środowiska.
3. **Program Rozwoju Obszarów Wiejskich** - głównym celem Programu jest wzrost konkurencyjności rolnictwa z uwzględnieniem celów środowiskowych. PROW realizuje priorytety wyznaczone dla unijnej polityki rozwoju obszarów wiejskich m.in.: ułatwianie transferu wiedzy i innowacji w rolnictwie i leśnictwie, zwiększenie rentowności gospodarstw i konkurencyjności rolnictwa, promowanie innowacyjnych technologii w gospodarstwach i zrównoważonego zarządzania lasami, odtwarzanie, ochrona i wzbogacanie ekosystemów związanych z rolnictwem i leśnictwem czy promowanie efektywnego gospodarowania zasobami i wspieranie przechodzenia w sektorach rolnym, spożywczym i leśnym na gospodarkę niskoemisyjną i odporną na zmiany klimatu.
4. **Program działań na rzecz środowiska i klimatu LIFE.** Program LIFE to jedyny instrument finansowy Unii Europejskiej poświęcony wyłącznie współfinansowaniu projektów z dziedziny ochrony środowiska i klimatu. Jego głównym celem jest wspieranie procesu wdrażania wspólnotowego prawa ochrony środowiska, realizacja unijnej polityki w tym zakresie, a także identyfikacja i promocja nowych rozwiązań dla problemów dotyczących środowiska w tym przyrody.
5. **Narodowy Fundusz Ochrony Środowiska i Gospodarki Wodnej oraz Wojewódzki Fundusz Ochrony Środowiska i Gospodarki Wodnej w Gdańsku.** Celem generalnym Funduszy jest poprawa stanu środowiska i zrównoważone

gospodarowanie jego zasobami przez stabilne, skuteczne i efektywne wspieranie przedsięwzięć i inicjatyw służących środowisku przy pełnym oraz zgodnym z zasadami zrównoważonego rozwoju wykorzystaniu środków pochodzących z Unii Europejskiej na ochronę środowiska i gospodarkę wodną.

Jednostki samorządowe, a także osoby prawne i fizyczne mogą korzystać także z dotacji i preferencyjnych kredytów, oferowanych oraz finansowanych ze środków banków, m.in. Banku Ochrony Środowiska.

Uzyskanie funduszy pochodzących ze źródeł unijnych bądź innych organizacji międzynarodowych jest obecnie możliwe poprzez przystępowanie zainteresowanych stron do konkretnych programów i projektów. Bardzo ważnym jest, aby władze lokalne podejmowały próby uzyskania tych funduszy, a tym samym wykorzystały szansę na rozwój zrównoważony swojego regionu i polepszenie w nim warunków życia ludności.

## **6.2. ZARZĄDZANIE PROGRAMEM OCHRONY ŚRODOWISKA ORAZ WSPÓŁPRACA Z INTERESARIUSZAMI**

Warunkiem realizacji Programu ochrony środowiska jest ustalenie systemu zarządzania tym Programem. Zarządzanie Programem odbywa się z uwzględnieniem zasad zrównoważonego rozwoju, w oparciu o instrumenty zarządzania zgodne z kompetencjami i obowiązkami podmiotów zarządzających.

W odniesieniu do Programu ochrony środowiska jednostką, na której spoczywać będą główne zadania zarządzania będzie Gmina Lichnowy. Mimo to całościowe zarządzanie środowiskiem w jednostce będzie odbywać się na kilku szczeblach. Oprócz szczebla gminnego jest jeszcze poziom powiatowy, wojewódzki oraz jednostek organizacyjnych, obejmujących działania podejmowane przez podmioty gospodarcze korzystające ze środowiska.

Instytucje działające w ramach administracji, a odpowiedzialne za wykonanie i egzekwowanie prawa mają głównie na celu zapobieganie zanieczyszczeniom poprzez:

- racjonalne planowanie przestrzenne,
- kontrolowanie gospodarczego korzystania ze środowiska,
- porządkowanie działalności związanej z gospodarczym korzystaniem ze środowiska,
- instalowanie urządzeń i instalacji ochrony środowiska.

Na innych zasadach odbywa się natomiast zarządzanie w stosunku do podmiotów gospodarczych korzystających ze środowiska. Kierują się one głównie rachunkiem (efektami) ekonomicznym i zasadami konkurencji rynkowej, choć powszechne staje się także uwzględnianie głosu opinii społecznej. Na tym szczeblu zarządzanie środowiskiem odbywa się przez:

- dotrzymanie wymagań stawianych przez przepisy prawa,
- porządkowanie technologii i reżimów obsługi urządzeń,
- unowocześnienie stosowanych technologii,
- eliminowanie technologii uciążliwych dla środowiska,
- instalowanie urządzeń ochrony środowiska,
- stała kontrola zanieczyszczeń.

Instrumenty służące do zarządzania Programem ochrony środowiska wynikają z obowiązujących aktów prawnych i można je podzielić na instrumenty prawne, finansowe, społeczne oraz strukturalne.

Do instrumentów prawnych zalicza się:

- pozwolenia na wprowadzanie do środowiska substancji lub energii, w tym pozwolenia zintegrowane,
- decyzje związane z gospodarką odpadami,
- koncesje geologiczne,
- raporty oddziaływania na środowisko planowanych czy istniejących inwestycji,
- uchwały zatwierdzające plany zagospodarowania przestrzennego,
- decyzje ustalające lokalizację inwestycji celu publicznego lub warunków zabudowy i zagospodarowania terenu,
- decyzje o środowiskowych uwarunkowaniach,
- strategiczne oceny oddziaływania inwestycji oraz opracowywanych planów i programów na środowiska.

Szczególnym instrumentem prawnym jest monitoring, czyli kontrola jakości stanu środowiska. Prowadzony on jest zarówno jako badania jakości środowiska, jak też w odniesieniu do ilości zasobów środowiska. Obecnie, wprowadzenie badań monitoringowych jako obowiązujących, czynią je instrumentem o znaczeniu prawnym.

Do instrumentów finansowych mogących być źródłem realizacji przedsięwzięć proekologicznych zalicza się:

- opłaty za korzystanie ze środowiska – za emisje zanieczyszczeń do powietrza, za pobór wody powierzchniowej i podziemnej, za odprowadzanie ścieków do wód lub ziemi, za składowanie odpadów, za powierzchnię, z której odprowadzane są ścieki,
- administracyjne kary pieniężne,
- odpowiedzialność cywilna, karna i administracyjna,
- kredyty i dotacje z funduszy ochrony środowiska,
- pomoc publiczna na ochronę środowiska w postaci preferencyjnych pożyczek i kredytów, dotacji, odroczeń, rozłożenia na raty i umorzeń płatności wobec budżetu państwa i funduszy ekologicznych, zwolnień i ulg podatkowych.

Uzgodnienia ze społeczeństwem poprzez udział społeczeństwa w podejmowaniu decyzji i uchwalaniu dokumentacji są ważnym elementem skutecznego zarządzania, opartego o zasady zrównoważonego rozwoju i uwzględnianie racji społecznych.

Kolejnym, bardzo istotnym elementem instrumentów społecznych jest edukacja ekologiczna. Podstawą jest tu rzetelne i ciągłe przekazywanie wiedzy na temat ochrony środowiska oraz komunikowanie się władz samorządów lokalnych ze społeczeństwem na drodze podejmowanych działań inwestycyjnych.

Ważna dla ochrony środowiska jest również współpraca pomiędzy służbami ochrony środowiska, instytucjami naukowymi, organizacjami społecznymi oraz podmiotami gospodarczymi. Wzajemne relacje powinny opierać się na partnerstwie, które będą prowadziły do wspólnej realizacji poszczególnych przedsięwzięć.

Niezbędne jest, aby prowadzona komunikacja społeczna objęła swym zasięgiem wszystkie grupy społeczeństwa. Bardzo ważną sprawą jest właściwe, rzetelne i odpowiednio wcześniejsze informowanie tych mieszkańców, których planowane inwestycje będą dotyczyły w sposób bezpośredni.

Edukacja i informacja z komunikacją są ze sobą ściśle powiązane, bowiem dobra i właściwa informacja potęguje proces edukacji.

Do instrumentów strukturalnych należą wszelkie programy strategiczne np. strategie rozwoju, plany rozwoju lokalnego wraz z programami sektorowymi, a także program ochrony



środowiska i to one wytyczają główne tendencje i kierunki działań w ramach rozwoju gospodarczego, społecznego, infrastrukturalnego i ochrony środowiska. Nadrzędnym dokumentem powinna być strategia rozwoju.

W programach tych powinny być uwzględnione z jednej strony kierunki rozwoju poszczególnych dziedzin gospodarki i ich konsekwencje dla środowiska, a z drugiej wytyczone pewne ramy tego rozwoju, warunkowane troską o stan środowiska. Oznacza to, że ochrona środowiska na terenie Gminy Lichnowy wymaga podejmowania pewnych działań w określonych dziedzinach gospodarki, jak i codziennego życia jego mieszkańców.

Lokalny rozwój powinien następować bez degradacji zasobów przyrody i jej ekosystemów oraz uwzględniać warunki przyrodnicze i społeczne.

Dobre warunki środowiskowe wpływają na rozwój gospodarczy Gminy Lichnowy i poprawę warunków zdrowotnych. Drogą ich osiągnięcia powinien być program ekorozwoju jednostki, którego częścią jest Program ochrony środowiska oraz przestrzeganie jego założeń.

### **6.3. MONITOROWANIE PROGRAMU OCHRONY ŚRODOWISKA**

W procesie wdrażania Programu ważna jest kontrola przebiegu tego procesu oraz ocena stopnia realizacji zadań w nim wyznaczonych z punktu widzenia osiągnięcia założonych celów. Z tego względu ważne jest wyznaczenie systemu monitorowania, na podstawie którego będzie możliwe dokonanie oceny procesu wdrażania oraz będą mogły być dokonane modyfikacje Programu.

System kontroli środowiska, jest narzędziem wspomagającym prawne, finansowe i społeczne instrumenty zarządzania środowiskiem. Dostarcza informacji o efektach wszystkich działań na rzecz ochrony środowiska i może być traktowany jako podstawa do oceny całej polityki ochrony środowiska. Jest jednym z najważniejszych kryteriów, na podstawie których tworzona jest nowa polityka.

Tabela o nazwie „Cele, kierunki interwencji i zadania przewidziane do realizacji w poszczególnych obszarach interwencji” zawarta w rozdziale 4.2. niniejszego programu zawiera najistotniejsze wskaźniki, przyjmując, że lista ta nie jest wyczerpująca i może być modyfikowana.

Rada Gminy będzie oceniać co dwa lata stopień wdrożenia Programu. Zapewni ciągły nadzór nad wykonaniem Programu. W przypadku nie osiągnięcia zaplanowanych zamierzeń należy dokonać analizy sytuacji i poznać jej przyczyny.

## WYKORZYSTANE MATERIAŁY I OPRACOWANIA

### Wybrane akty prawne: Stan prawny na sierpień 2022 r.

Regulacje prawne w zakresie ochrony środowiska zawarte są w wielu ustawach i aktach wykonawczych (rozporządzeniach). Do najważniejszych z nich, w kontekście realizacji niniejszego dokumentu, należy zaliczyć następujące akty prawne:

- ustawa z dnia 27 kwietnia 2001 r. Prawo ochrony środowiska (tekst jednolity: Dz. U. z 2021 r. poz. 1973 z późn. zm.),
- ustawa z dnia 20 lipca 2017 r. Prawo wodne (tekst jednolity: Dz. U. z 2021 r. poz. 2233 z późn. zm.),
- ustawa z dnia 7 lipca 1994 r. Prawo budowlane (tekst jednolity: Dz. U. z 2021 r. poz. 2351 z późn. zm.),
- ustawa z dnia 6 grudnia 2006 r. o zasadach prowadzenia polityki rozwoju (tekst jednolity: Dz. U. z 2021 r. poz. 1057 z późn. zm.),
- ustawa z dnia 16 kwietnia 2004 r. o ochronie przyrody (tekst jednolity: Dz. U. z 2022 r. poz. 916),
- ustawa z dnia 13 września 1996 r. o utrzymaniu czystości i porządku w gminach (tekst jednolity: Dz. U. z 2022 r. poz. 1297 z późn. zm.),
- ustawa z dnia 7 czerwca 2001 r. o zbiorowym zaopatrzeniu w wodę i zbiorowym odprowadzaniu ścieków (tekst jednolity: Dz. U. z 2020 r. poz. 2028 z późn. zm.),
- rozporządzenie Ministra Środowiska z dnia 2 lipca 2010 r. w sprawie rodzajów instalacji, których eksploatacja wymaga zgłoszenia (tekst jednolity: Dz. U. z 2019 r. poz. 1510),
- rozporządzenie Ministra Zdrowia z dnia 17 stycznia 2019 r. w sprawie nadzoru nad jakością wody w kąpielisku i miejscu okazjonalnie wykorzystywanym do kąpieli (Dz. U. z 2019 r. poz. 255)
- rozporządzenie Ministra Infrastruktury z dnia 25 czerwca 2021 r. w sprawie klasyfikacji stanu ekologicznego, potencjału ekologicznego i stanu chemicznego oraz sposobu klasyfikacji stanu jednolitych części wód powierzchniowych, a także środowiskowych norm jakości dla substancji priorytetowych (Dz. U. z 2021 r. poz. 1475),
- rozporządzenie Ministra Zdrowia z dnia 7 grudnia 2017 r. w sprawie jakości wody przeznaczonej do spożycia przez ludzi (Dz. U. z 2017 r., poz. 2294 z późn. zm.),
- rozporządzenie Ministra Gospodarki Morskiej i Żeglugi Śródlądowej z dnia 12 lipca 2019 r. w sprawie substancji szczególnie szkodliwych dla środowiska wodnego oraz warunków, jakie należy spełnić przy wprowadzaniu do wód lub do ziemi ścieków, a także przy odprowadzaniu wód opadowych lub roztopowych do wód lub do urządzeń wodnych (Dz. U. z 2019 r. poz. 1311).

## SPIS TABEL

Tabela 1. Struktura użytkowania gruntów Gminy Lichnowy .....	9
Tabela 2. Poziomy dopuszczalne do oceny jakości powietrza .....	16
Tabela 3. Poziomy docelowe .....	16
Tabela 4. Poziomy celów długoterminowych dla ozonu .....	17
Tabela 5. Poziomy alarmowe .....	17
Tabela 6. Poziomy informowania społeczeństwa .....	17
Tabela 7. Wynikowe klasy strefy pomorskiej dla poszczególnych zanieczyszczeń, uzyskane w ocenie rocznej w latach 2018-2021 dokonanej z uwzględnieniem kryteriów ustanowionych w celu ochrony zdrowia .....	20
Tabela 8. Wynikowe klasy strefy pomorskiej dla poszczególnych zanieczyszczeń, uzyskane w ocenie rocznej w latach 2018-2021 dokonanej z uwzględnieniem kryteriów ustanowionych w celu ochrony roślin .....	21
Tabela 9. Analiza SWOT – ochrona klimatu i jakości powietrza atmosferycznego .....	26
Tabela 10. Analiza SWOT – zagrożenia hałasem .....	30
Tabela 11. Analiza SWOT – pola elektromagnetyczne .....	34
Tabela 12. Rzeki i ciek na terenie Gminy Lichnowy .....	36
Tabela 13. Wykaz Jednolitych Części Wód Powierzchniowych na terenie Gminy Lichnowy ze wskazaniem stanu wód i informacją czy JCWP jest zagrożona nieosiągnięciem celów środowiskowych .....	38
Tabela 14. Wykaz celów środowiskowych dla Jednolitych Części Wód Powierzchniowych na terenie Gminy Lichnowy .....	38
Tabela 15. Klasyfikacja i ocena stanu Jednolitych Części Wód Powierzchniowych Rzek obejmujących swym zasięgiem Gminę Lichnowy .....	40
Tabela 16. Stan chemiczny i ilościowy Jednolitych Części Wód Podziemnych (JCWPd) obejmujących Gminę Lichnowy – dane za lata 2016 i 2019 .....	44
Tabela 17. Klasyfikacja stanu wód podziemnych monitorowanych na terenie Gminy Lichnowy przez PIG-PIB w latach 2018-2021 .....	44
Tabela 18. Analiza SWOT – gospodarowanie wodami .....	49
Tabela 19. Analiza SWOT – gospodarka wodno-ściekowa .....	54
Tabela 20. Zestawienie nieruchomości, na których występują potencjale historyczne zanieczyszczenia powierzchni ziemi (informacja Wydziału Środowiska i Rolnictwa Starostwa Powiatowego w Malborku) .....	58
Tabela 21. Analiza SWOT – zasoby geologiczne .....	59
Tabela 22. Zestawienie wyników badań gleb z terenu Gminy Lichnowy przebadanych w latach 2018-2021 .....	62
Tabela 23. Analiza SWOT – gleby .....	66
Tabela 24. Analiza SWOT – gospodarka odpadami i zapobieganie powstawaniu odpadów .....	74
Tabela 25. Pomniki przyrody w Gminie Lichnowy .....	84
Tabela 26. Analiza SWOT – zasoby przyrodnicze .....	88
Tabela 27. Analiza SWOT – zagrożenia poważnymi awariami .....	91
Tabela 28. Najważniejsze problemy Gminy Lichnowy z perspektywy zapisów niniejszego dokumentu .....	96
Tabela 29. Najważniejsze sukcesy Gminy Lichnowy z perspektywy zapisów niniejszego dokumentu .....	97
Tabela 30. Cele, kierunki interwencji i zadania przewidziane do realizacji w poszczególnych obszarach interwencji .....	109
Tabela 31. Harmonogram realizacji zadań własnych Gminy Lichnowy przewidzianych do realizacji wraz ze wskazaniem źródła finansowania .....	112
Tabela 32. Harmonogram realizacji zadań koordynowanych (monitorowanych) przewidzianych do realizacji wraz ze wskazaniem źródła finansowania .....	115

## SPIS RYCIN

Ryc. 1. Mapa Gminy Lichnowy i okolic.....	8
Ryc. 2. Struktura użytkowania gruntów Gminy Lichnowy .....	10
Ryc. 3. Granice zlewni Jednolitych Części Wód Powierzchniowych Rzek.....	37
Ryc. 4. Granice Jednolitych Części Wód Podziemnych.....	42
Ryc. 5. Obszary szczególnego zagrożenia powodzią i obszary narażone na niebezpieczeństwo powodzi – rzeczne .....	46
Ryc. 6. Obszary narażone na podtopienia .....	46
Ryc. 7. Fragment mapy przedstawiającej zasięg aglomeracji kanalizacyjnej Malbork.....	52
Ryc. 8. Depresje i punkty wysokościowe Żuław delty Wisły .....	56
Ryc. 9. Odczyn (pH) gleb z terenu Gminy Lichnowy .....	63
Ryc. 10. Potrzeby wapnowania gleb z terenu Gminy Lichnowy.....	64
Ryc. 11. Zasobność w fosfor gleb z terenu Gminy Lichnowy .....	64
Ryc. 12. Zasobność w potas gleb z terenu Gminy Lichnowy .....	64
Ryc. 13. Zasobność w magnez gleb z terenu Gminy Lichnowy .....	65
Ryc. 14. Zasady segregacji odpadów w Gminie Lichnowy .....	70
Ryc. 15. Przebieg korytarza ekologicznego wg Instytutu Biologii Ssaków .....	79
Ryc. 16. Granice Obszaru Natura 2000 Dolina Dolnej Wisły PLB040003.....	82
Ryc. 17. Granice Starożuławskiego Obszaru Chronionego Krajobrazu .....	83