



**CENTRALNY WODOCIĄG ŻUŁAWSKI**  
SPÓŁKA Z O.O. w Nowym Dworze Gdańskim

82-100 Nowy Dwór Gdański, ul. Warszawska 28a  
TEL: 055 246 02 70 FAX: wew. 23 e-mail: cwz@tlen.pl  
NIP 579-202-42-13 KRS 0000185843  
Kapitał zakładowy 28 361 158 zł

Nowy Dwór Gdański- 6.07.2015 r.

L.dz...../2015

**URZĄD GMINY LICHNOWY**  
82-224 LICHNOWY  
UL. TCZEWSKA 6

**WARUNKI TECHNICZNE NR 119 /W/2015**

**PRZYŁĄCZENIA DO SIECI KANALIZACJI SANITARNEJ**  
**m. SZYMANKOWO, STARYNIA, TROPISZEWO, gm Lichnowy**

1. Ścieki sanitarne ze wsi Szymankowo, Starynia, Tropiszewo odprowadzić wspólnym systemem kanalizacji grawitacyjno- tłocznej do istniejącego tranzytowego kolektora tłoczego dn 160 PVC Lisewo Malborskie- Nowy Staw, przebiegającego wzdłuż drogi powiatowej Lichnowy- Nowy Staw. Włączenie wykonać poprzez trójnik, zasuwę odcinającą i zwór zwrotny.
2. Z uwagi na istniejącą kanalizację sanitarną w m. Szymankowo i obecne odprowadzenie ścieków do oczyszczalni w Miłoradzu, należy wykorzystać istniejące sieci i urządzenia kanalizacyjne, a odprowadzenie ścieków przekierować do kolektora tranzytowego do Nowego Stawu. Zakładamy możliwości alternatywne:
3. Pozostawić istniejący układ grawitacyjny w Szymankowie i przebudować istniejącą ostatnią przepompownię na tłoczną do Nowego Stawu;  
lub
- 3a. Całkowicie odwrócić kierunek odprowadzenia ścieków, a istniejące w Szymankowie przepompownie ścieków wykorzystać jako strefowe.
4. Przewidzieć przepompownie strefowe z każdej miejscowości tzn. ze Staryni i Tropiszewa. Przepompownie podłączać na odgałęzieniu, nie szeregowo.
5. Za ostatnią istniejącą przepompownią w Szymankowie, tłoczącą ścieki obecnie do oczyszczalni w Miłoradzu, pozostawić na stałe połączenie z istniejącym kolektorem tłocznym. W miejscu rozdziału zaprojektować zasuwę odcinającą.
6. Dla całego projektowanego systemu kanalizacyjnego „Szymankowo- Starynia- Tropiszewo- włączenie do kolektora tranzytowego”, zaprojektować przepływomierz oraz monitoring wraz z przesyłem danych, dostosowany do istniejącego w Nowym Stawie (system ALFINE).
7. W oparciu o powyższe warunki należy opracować projekt techniczny urządzeń kanalizacyjnych i przedłożyć do uzgodnienia w CWŻ Spółka z o.o.
8. Niniejsze warunki techniczne muszą być bezwzględnie załączone do projektu technicznego urządzeń kanalizacyjnych.
9. Wykonanie sieci i urządzeń kanalizacji sanitarnej oraz włączenie do kolektora tłoczego przekazać do odbioru technicznego w Zakładzie Eksploatacji Centralnego Wodociągu Żuławskiego sp. z o.o. w Nowym Stawie.
10. Po wykonaniu robót budowlanych należy wykonać powykonawczą dokumentację geodezyjną i przekazać 2 egz. eksploatatorowi sieci.
11. Termin ważności niniejszych warunków wygasa po upływie 1 roku od daty ich wystawienia.

GLÓWNY SPECJALISTA  
ds. gospodarki wodno-ściekowej

*mgr inż. Ewa Sznaza*

**CENTRALNY WODOCIĄG ŻUŁAWSKI**  
 SPÓŁKA Z O.O.  
 82-100 NOWY DWÓR GDAŃSKI  
 ul. Warszawska 28A  
 ☎ 55 246 02 70, 55 246 02 72  
 NIP 5792024213 REGON 192998920

dot. rys. nr 38 od 1 do 17

Dotyczy: *Budowa kanalizacji sanitarnej*

Adres: *Szymankowo - Starynia - Tropiszewo, gm. Lichnowy*

Centralny Wodociąg Żuławski Spółka z o.o. uzgadnia lokalizację przedmiotowego obiektu. Inwentaryzacja wykazuje / nie wykazuje kolizji z obiektem w zakresie urządzeń wod.-kan. *kolizje na odcinkach sąsiednich pomiej.*

1. W przypadku wykrycia urządzeń wod.-kan. nie objętych inwentaryzacją, należy powiadomić Centralny Wodociąg Żuławski Spółka z o.o.
2. W przypadku uszkodzenia lub konieczności przebudowy sieci wod.-kan. koszty ponosi inwestor.
3. W terminie 7 dni przed rozpoczęciem robót należy powiadomić Centralny Wodociąg Żuławski Spółka z o.o.
4. Powyższe uzgodnienie nie zwalnia z obowiązku uzyskania warunków technicznych dostawy wody i odprowadzania ścieków.

Nr uzgodnienia .....

data .....

podpis

**UWAGI:**

1. Kolizje z istniejącą siecią wodociągową odczynu pompami P2 i P3 oraz odcinkami od S15 ÷ S17 i S21 ÷ S25. Rozwiązanie kwestii map sąsiednich i przebiegu (przebudowa sieci wod. na koszt inwestora).
2. Lokalizacja pompami domowych sortata wykonana i uzgodniona przez Urząd Gminy Lichnowy.
3. Rys. nr 3: na odc. od budynku nr 5 do budynku nr 4/1 - brak wyseparacji istniejącej sieci wod. 90 PVC. Podczas realizacji robot budowlanych należy zachować ostrożność i między kolizji poprzecznych z k.s.
4. Po realizacji zadania i przyłączeniu do sieci k.s., w sposób krótki edycji dotychczasowe odproszenie budowl.
5. Materiał zastawkać przy kanalizacyjnej z PVC klasy S oraz przy PEHD typ 100 SDR 17 PN 10.

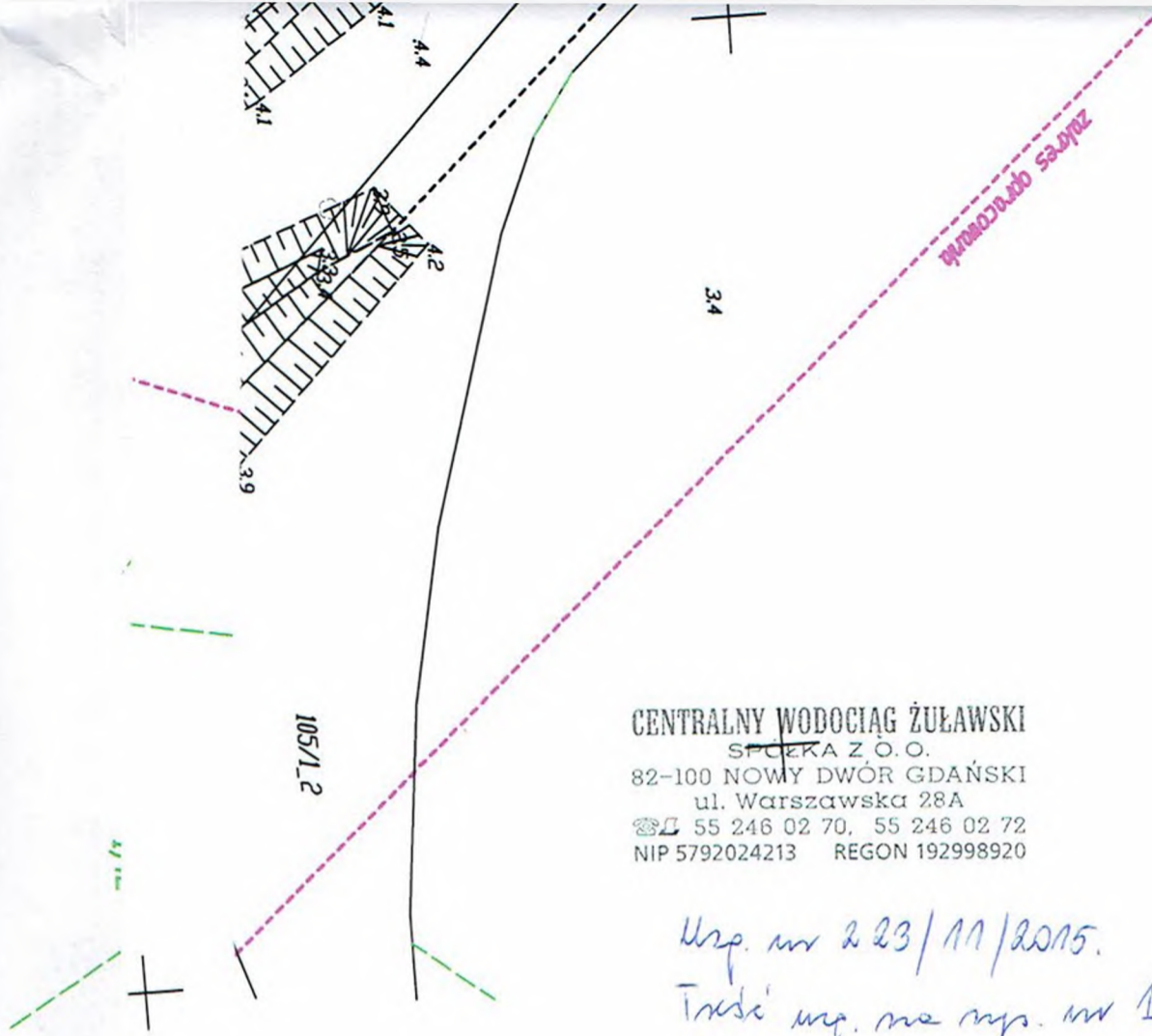
Nowy Dwór Gdański - 25.11.2015

Nr uzg. 223 / 2015

GLÓWNY SPECJALISTA ds. gospodarki wodno-ściekowej

mgr inż. *Ewa Sznaza*

mgr inż. Witold Małafiejski upr. nr 2454/Gd/86		Biuro Realizacji Inwestycji „INŻYNIER” Tczew	
mgr inż. Zbigniew Partyka upr. nr POM/0160/PWOS/06			
1: Budowa kanalizacji sanitarnej SZYMANKOWO – STARYNIA - TROPISZEWO, gm Lichnowy		Skala	1:500
Sanitarna		Stadium	PB
tytuł: Plan zagospodarowania terenu SW1 – P1 - S01 - Arkusz nr 1		Nr rysunku	1



CENTRALNY WODOCIĄG ŻUŁAWSKI  
 SP. z o.o.  
 82-100 NOWY DWÓR GDAŃSKI  
 ul. Warszawska 28A  
 ☎ 55 246 02 70, 55 246 02 72  
 NIP 5792024213 REGON 192998920

Uzp. nr 223/11/2015.  
 Inż. mgr. na rys. nr 1.  
 25.11.2015.

GLÓWNY SPECJALISTA  
 ds. gospodarki wodno-ściekowej  
 mgr inż. Ewa Sznaza

inż. Witold Małafiejski nr 2454/Gd/86		Biuro Realizacji Inwestycji „INŻYNIER” Tczew	
inż. Zbigniew Partyka nr POM/0160/PWOS/06			
kanałizacji sanitarnej KANKOWO – STARYNIA PISZEWO, gm Lichnowy		Skala	1:500
rma		Stadium	PB
zagospodarowania terenu – SK1 – S02 - Arkusz nr 2		Nr rysunku	2

A.1

RII

CENTRALNY WODOCIĄG ŻUŁAWSKI  
 SPÓŁKA Z O.O.  
 82-100 NOWY DWÓR GDAŃSKI  
 ul. Warszawska 28A  
 ☎ 55 246 02 70, 55 246 02 72  
 NIP 5792024213 REGON 192998920

*Map. nr 223/11/2015  
 Tabela map. nr 1  
 25/11/2015.*

GLÓWNY SPECJALISTA  
 ds. gospodarki wodno-ściekowej

*mgr inż. Ewa Sznaza*

inż. Witold Małafiejski nr 2454/Gd/86		Biuro Realizacji Inwestycji „INŻYNIER” Tczew	
inż. Zbigniew Partyka nr POM/0160/PWOS/06			
projektowa kanalizacji sanitarnej ANKOWO – STARYNIA PISZEWO, gm Lichnowy		Skala	<b>1:500</b>
nazwa projektu		Stadium	<b>PB</b>
nazwa zagospodarowania terenu P2 – Pd1 - Arkusz nr 3		Nr rysunku	<b>3</b>

CENTRALNY WODOCIĄG ŻULAWSKI  
 SPÓŁKA Z O.O.  
 82-100 NOWY DWÓR GDAŃSKI  
 ul. Warszawska 28A  
 ☎ 55 246 02 70, 55 246 02 72  
 NIP 5792024213 REGON 192998920

Msp. nr 223/II/2015  
 Treść msp. na msp. nr 1.  
 25.11.2015.

GŁÓWNY SPECJALISTA  
 ds. gospodarki wodno-ściekowej,

mgr inż. Ewa Sznaza

mgr inż. Witold Małafiejski pr. nr 2454/Gd/86		Biuro Realizacji Inwestycji „INŻYNIER” Tczew	
mgr inż. Zbigniew Partyka pr. nr POM/0160/PWOS/06			
budowa kanalizacji sanitarnej ZYMANKOWO – STARYNIA TROPISZEWO, gm Lichnowy	Skala	1:500	
sanitarna	Stadium	PB	
Plan zagospodarowania terenu P2 – S03 – P3 - Arkusz nr 4	Nr rysunku	4	

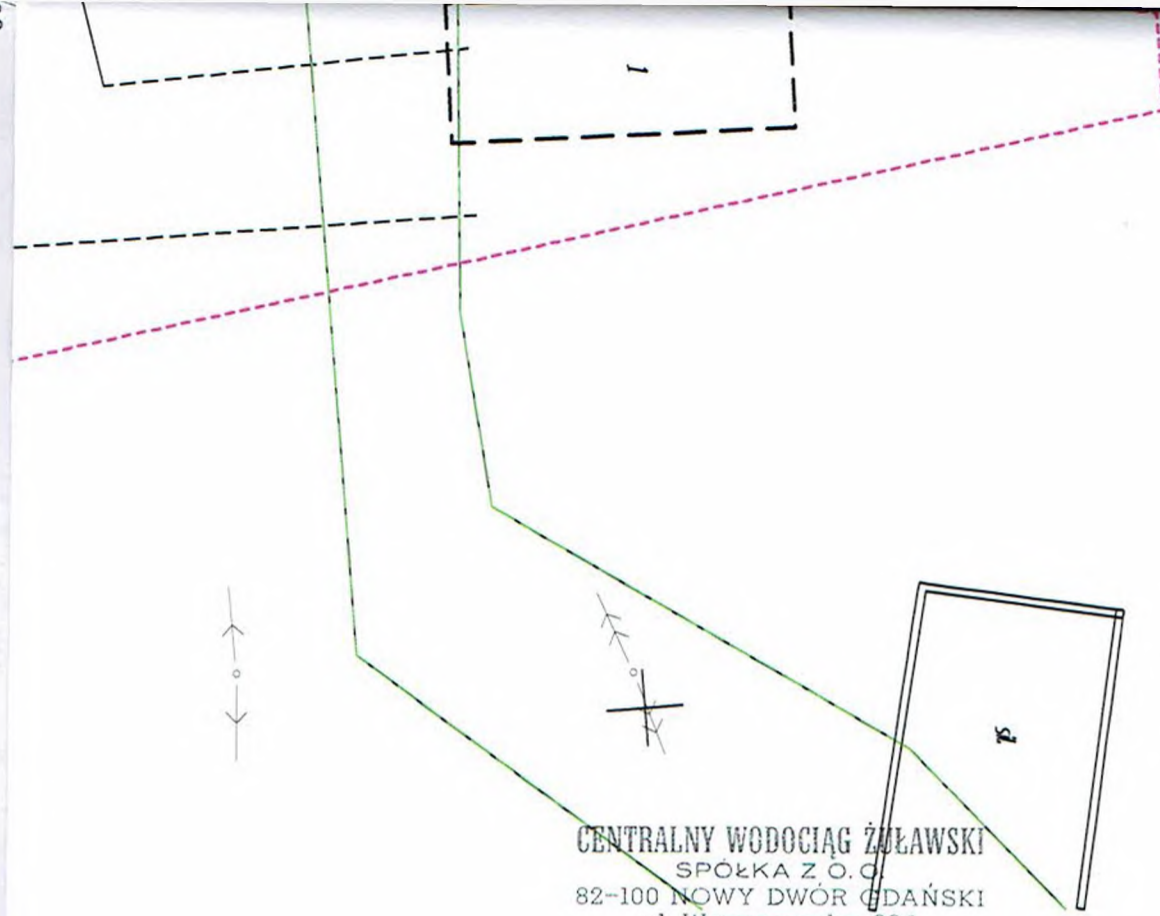
CENTRALNY WODOCIĄG ŻUŁAWSKI  
SPÓŁKA Z O.O.  
82-100 NOWY DWÓR GDAŃSKI  
ul. Warszawska 28A  
☎ 55 246 02 70, 55 246 02 72  
NIP 5792024213 REGON 192998920

Upr. nr 223/U/2015  
Tzw. upr. ma upr. nr 1  
25.11.2015.

GLÓWNY SPECJALISTA  
dz. gospodarki wodno-ściekowej

mgr inż. Ewa Sznaza

wał	mgr inż. Witold Małafiejski upr. nr 2454/Gd/86	Biuro Realizacji Inwestycji „INŻYNIER” Tczew	
it	mgr inż. Zbigniew Partyka upr. nr POM/0160/PWOS/06		
jektu:	Budowa kanalizacji sanitarnej SZYMANKOWO – STARYNIA - TROPISZEWO, gm Lichnowy	Skala	1:500
	Sanitarna	Stadium	PB
ysunku:	Plan zagospodarowania terenu P3 – P4 – S04 - Arkusz nr 5	Nr rysunku	5

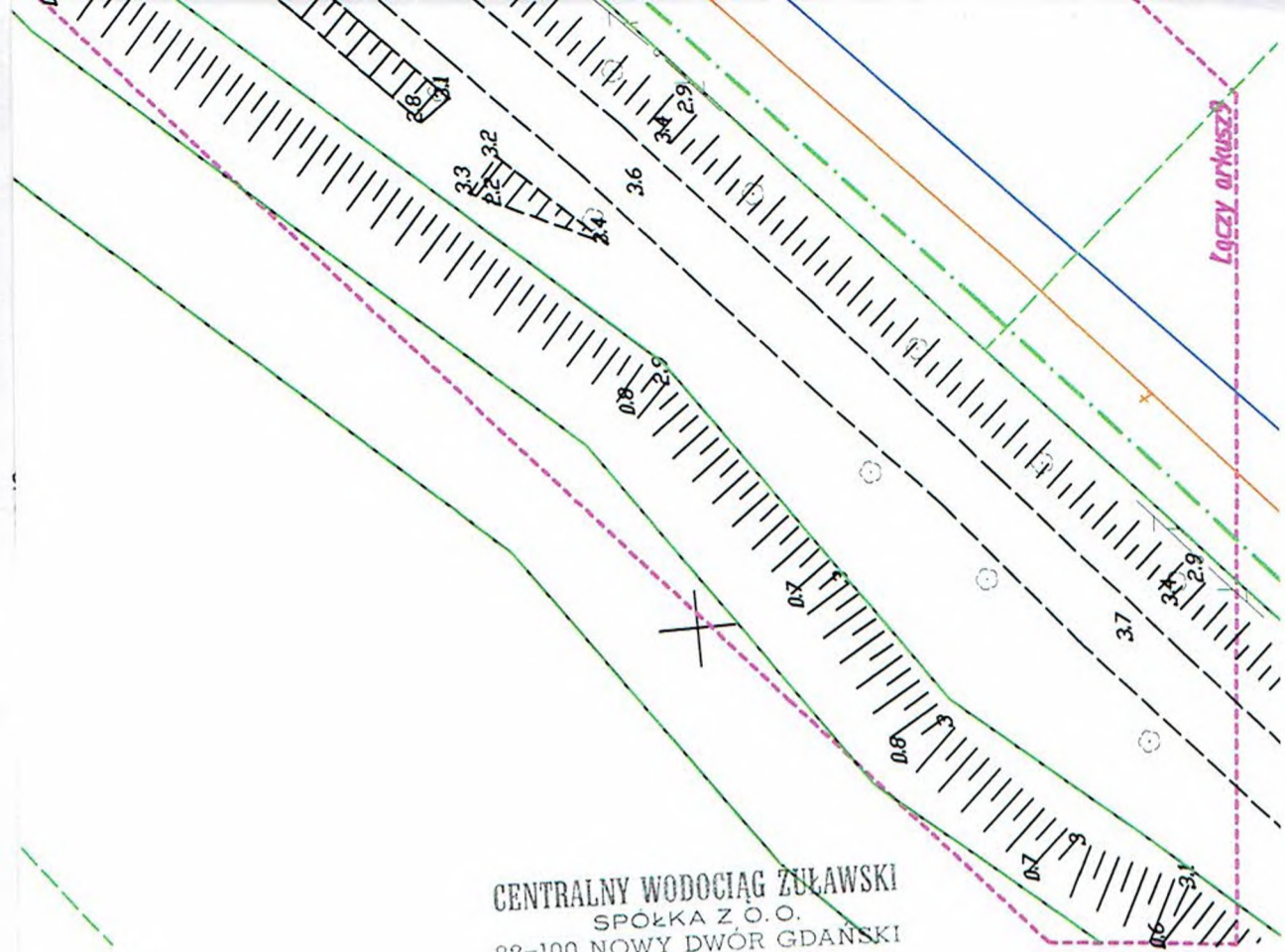


**CENTRALNY WODOCIĄG ŻELĄWSKI**  
 SPÓŁKA Z O.O.  
 82-100 NOWY DWÓR GDAŃSKI  
 ul. Warszawska 28A  
 ☎ 55 246 02 70, 55 246 02 72  
 NIP 5792024213 REGON 192998920

*Uzup. nr 223 / W / 2015*  
*Treść uzup. nr 1*  
*25.11.2015.*

GLÓWNY SPECJALISTA  
 ds. gospodarki wodno-ściekowej  
*mgr inż. Ewa Sznaza*

autor:	mgr inż. Witold Małafiejski upr. nr 2454/Gd/86	Biuro Realizacji Inwestycji „INŻYNIER” Tczew	
projektant:	mgr inż. Zbigniew Partyka upr. nr POM/0160/PWOS/06		
tytuł obiektu:	<b>Budowa kanalizacji sanitarnej SZYMANKOWO – STARYNIA - TROPISZEWO, gm Lichnowy</b>	Skala	<b>1:500</b>
	Sanitarna	Stadium	<b>PB</b>
nr rysunku:	<b>Plan zagospodarowania terenu S04 – P5 – P6 - Arkusz nr 6</b>	Nr rysunku	<b>6</b>



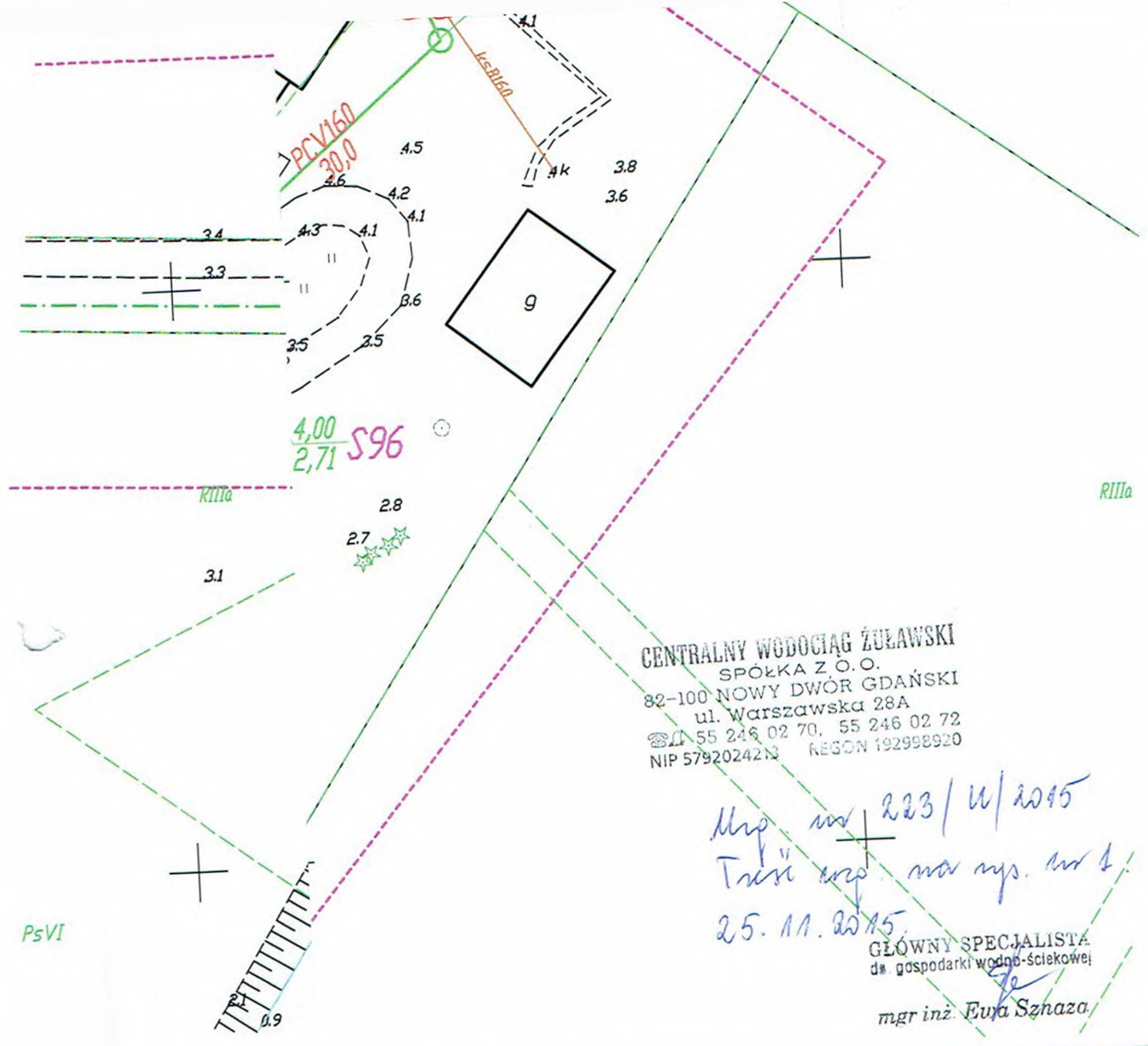
CENTRALNY WODOCIĄG ZULAWSKI  
 SPÓŁKA Z O.O.  
 82-100 NOWY DWÓR GDANSKI  
 ul. Warszawska 28A  
 ☎ 55 246 02 70, 55 246 02 72  
 NIP 5792024213 REGON 192998920

*Mp. nr 223/II/2015  
 Trzeci etap. na mp. nr 1  
 25.11.2015.*

GLÓWNY SPECJALISTA  
 ds. gospodarki wodno-ściekowej  
*[Signature]*  
 mgr inż. Ewa Sznaza

mgr inż. Witold Małafiejski upr. nr 2454/Gd/86	<i>[Signature]</i>	Biuro Realizacji Inwestycji „INŻYNIER” Tczew	
mgr inż. Zbigniew Partyka upr. nr POM/0160/PWOS/06			
Budowa kanalizacji sanitarnej SZYMANKOWO – STARYNIA - TROPISZEWO, gm Lichnowy		Skala	<b>1:500</b>
Sanitarna		Stadium	<b>PB</b>
u: Plan zagospodarowania terenu P6 – TD1 - SK4 - Arkusz nr 7		Nr rysunku	<b>7</b>

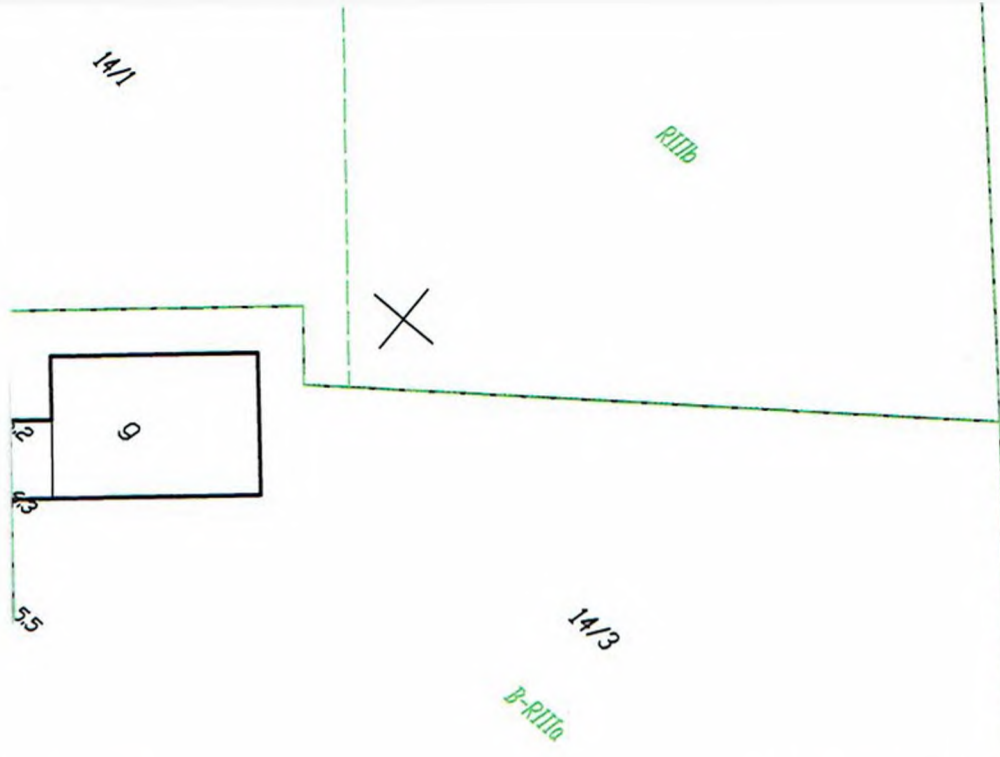




CENTRALNY WODOCIĄG ŻULAWSKI  
 SPÓŁKA Z O.O.  
 82-100 NOWY DWÓR GDAŃSKI  
 ul. Warszawska 28A  
 tel. 55 246 02 70, 55 246 02 72  
 NIP 579202421 REGON 192998920

Mgr inż. *[Signature]* 223 / U / 2015  
 Tłum. inż. *[Signature]* na rys. nr 1  
 25. 11. 2015  
 GŁÓWNY SPECJALISTA  
 ds. gospodarki wodno-ściekowej  
 mgr inż. Ewa Sznaza

Witold Małafiejski 2454/Gd/86	<i>[Signature]</i>	Biuro Realizacji Inwestycji „INŻYNIER” Tczew	
Zbigniew Partyka POM/0160/PWOS/06			
kanalizacji sanitarnej KONKOWO – STARYNIA SZEWO, gm Lichnowy		Skala	1:500
		Stadium	PB
ogospodarowania terenu 1 – Pd2 - Arkusz nr 8		Nr rysunku	8

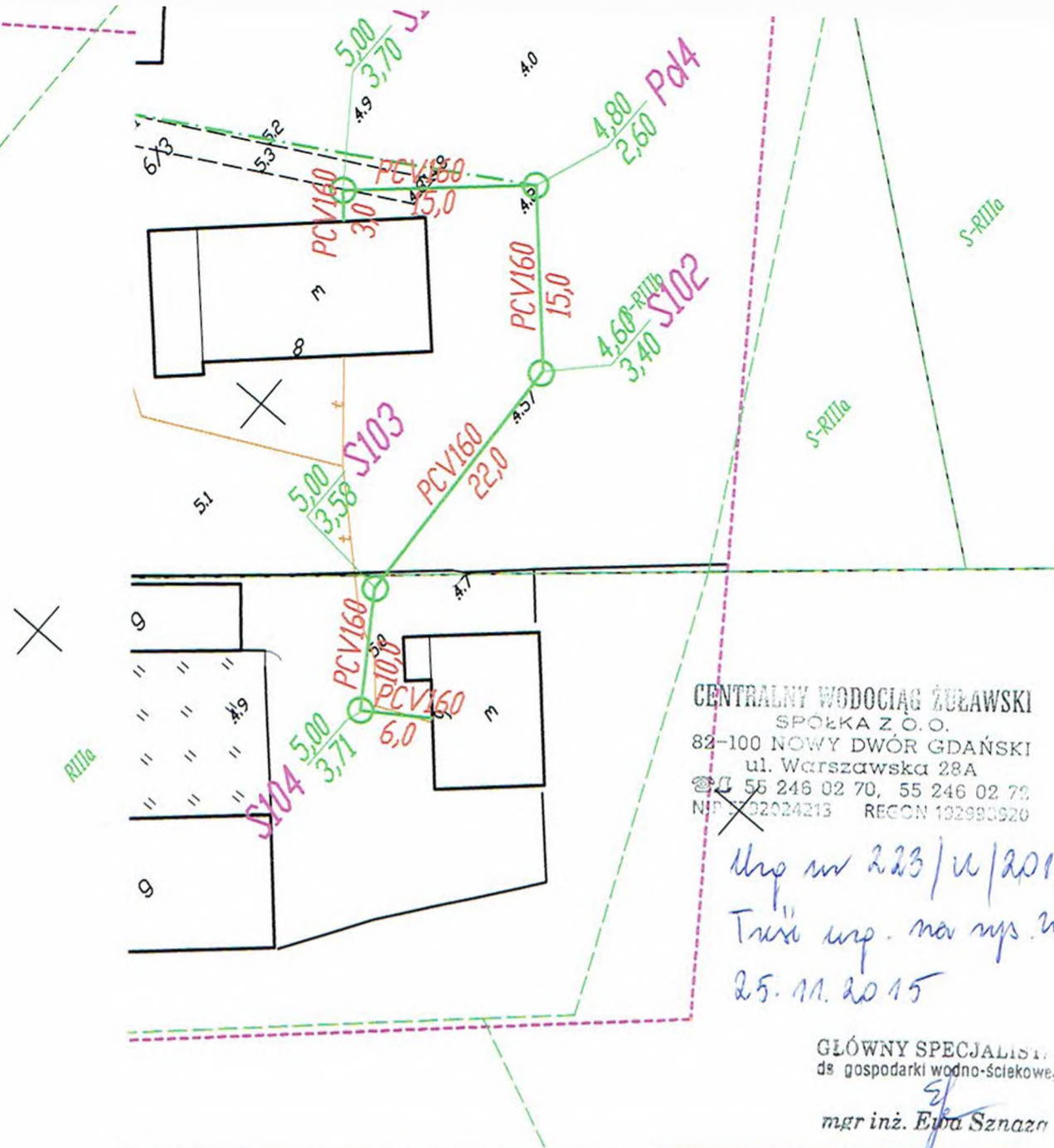


CENTRALNY WODOCIĄG ŻUŁAWSKI  
 SPÓŁKA Z O.O.  
 82-100 NOWY DWÓR GDAŃSKI  
 ul. Warszawska 28A  
 ☎ 55 246 02 70, 55 246 02 72  
 NIP 5792024213 REGON 192998920

*Uzup. nr 223/U/2015  
 Treść uzp. na uzp. nr 1  
 25. 11. 2015.*

GLÓWNY SPECJALISTA  
 ds. gospodarki wodno-ściekowej  
*mgr inż. Ewa Sznaco*

mgr inż. Witold Małafiejski or. nr 2454/Gd/86	<i>Witold</i>	Biuro Realizacji Inwestycji „INŻYNIER” Tczew	
mgr inż. Zbigniew Partyka or. nr POM/0160/PWOS/06			
Projektowanie kanalizacji sanitarnej WYMANKOWO – STARYNIA TROPIJSZEWO, gm Lichnowy	Skala	1:500	
Kanalizacja sanitarna	Stadium	PB	
Plan zagospodarowania terenu TD2 – Pd3 – TD3 - Arkusz nr 9	Nr rysunku	9	



CENTRALNY WODOCIĄG ŻUŁAWSKI  
 SPÓŁKA Z O.O.  
 82-100 NOWY DWÓR GDAŃSKI  
 ul. Warszawska 28A  
 55 246 02 70, 55 246 02 72  
 NIP: 02024213 REGON 192993920

*Urp nr 223/II/2015*  
*Twór urp. na rys. nr 1*  
*25.11.2015*

GLÓWNY SPECJALISTA  
 ds. gospodarki wodno-ściekowej  
*mgr inż. Ewa Sznazn*

Witold Małafiejski 2454/Gd/86	<i>[Signature]</i>	Biuro Realizacji Inwestycji „INŻYNIER” Tczew	
Zbigniew Partyka POM/0160/PWOS/06			
kanalizacji sanitarnej NKOWO – STARYNIA ISZEWO, gm Lichnowy	Skala	1:500	
a	Stadium	PB	
agospodarowania terenu - Pd4 - Arkusz nr 10	Nr rysunku	10	

CENTRALNY WODOCIĄG ŻUŁAWSKI  
 SPÓŁKA Z O.O.  
 82-100 NOWY DWÓR GDAŃSKI  
 ul. Warszawska 28A  
 ☎ 55 246 02 70, 55 246 02 72  
 NIP 5792024213 REGON 192998920

*Map. nr 223/U/2015  
 Tęże map. nr 1  
 25.11.2015.*

GLÓWNY SPECJALISTA  
 ds. gospodarki wodno-ściekowej  
*[Signature]*  
 mgr inż. Ewa Sznaza

gr inż. Witold Małafiejski nr. nr 2454/Gd/86	<i>[Signature]</i>	Biuro Realizacji Inwestycji „INŻYNIER” Tczew	
gr inż. Zbigniew Partyka nr. nr POM/0160/PWOS/06			
budowa kanalizacji sanitarnej WYMANKOWO – STARYNIA PROPIJSZEWO, gm Lichnowy		Skala	<b>1:500</b>
sanitarna		Stadium	<b>PB</b>
plan zagospodarowania terenu TD4 – Pd5 – S06 - Arkusz nr 11		Nr rysunku	<b>11</b>

CENTRALNY WODOCIĄG ŻULAWSKI  
 SPÓŁKA Z O.O.  
 82-100 NOWY DWÓR GDAŃSKI  
 ul. Warszawska 28A  
 tel. 55 246 02 70, 55 246 03 72  
 NIP 5792024213 REGON 192998920

Upr. nr 223/U/2015  
 Tzn. map. na upr. nr 1  
 25.11.2015.

GŁÓWNY SPECJALISTA  
 ds. gospodarki wodno-ściekowej

Województwo pomorskie  
 Powiat malborski  
 Jednostka organizacyjna: Biuro Sznaza  
 Działka: Tropiszewo 0010, Starynia  
 Arkusz: 12  
 Działka: Tropiszewo 0010 31, 76, 12.

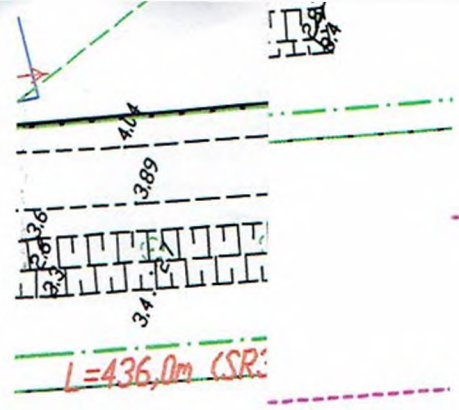
MAPA DO CELÓW PROJEKTOWYCH  
 SKALA 1:500

W. Tropiszewo 0010, dz. 31, 76  
 34, 6.215.28.24.5.2; 6.214.28.04.2.1; 6.215.28.24.4.1

Wzrosty nie wykazanych na niniejszej mapie urządzeń podziemnych,  
 których nie ma na podstawie danych udostępnionych przez PUDGIK w Malborku

Wykresy z PUDGIK w Malborku w postaci zbioru numerycznego.

mgr inż. Witold Małafiejski upr. nr 2454/Gd/86	Biuro Realizacji Inwestycji „INŻYNIER” Tczew	
mgr inż. Zbigniew Partyka upr. nr POM/0160/PWOS/06		
Opis: Budowa kanalizacji sanitarnej SZYMANKOWO – STARYNIA - TROPISZEWO, gm Lichnowy	Skala	1:500
Sanitarna	Stadium	PB
tytuł: Plan zagospodarowania terenu S06 – P7 – SK6 - Arkusz nr 12	Nr rysunku	12



Łączy arkusze 2

36

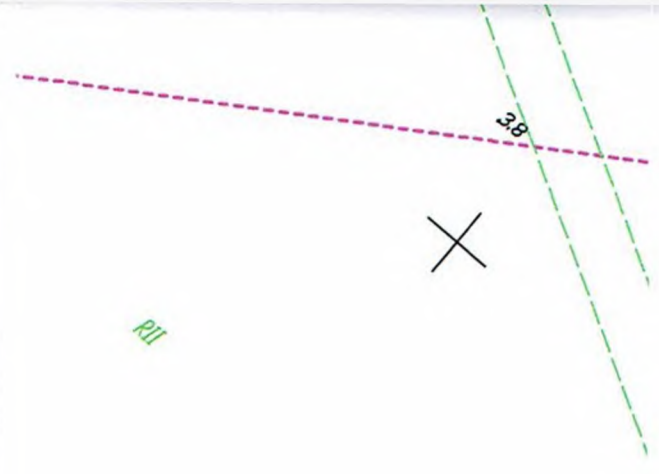
CENTRALNY WODOCIĄG ŻUŁAWSKI  
 SPÓŁKA Z O.O.  
 82-100 NOWY DWÓR GDAŃSKI  
 ul. Warszawska 28A  
 55 246 02 70, 55 246 02 72  
 NIP 5792024215 REGON 192998920

RZ1/a

Uzup. nr 223/U/2015  
 Trzeci etap. ma rys. nr 1  
 25.11.2015.

GLÓWNY SPECJALISTA  
 ds. gospodarki wodno-ściekowej  
 mgr inż. Ewa Sznaza

Małafiejski W/Gd/86		Biuro Realizacji Inwestycji „INŻYNIER” Tczew	
gniew Partyka W/0160/PWOS/06			
Realizacji sanitarnej OWO – STARYNIA EWO, gm Lichnowy		Skala	1:500
		Stadium	PB
Gospodarowania terenu d6 - Arkusz nr 13		Nr rysunku	13



CENTRALNY WODOCIĄG ŻUŁAWSKI  
 SPÓŁKA Z O.O.  
 82-100 NOWY DWÓR GDAŃSKI  
 ul. Warszawska 28A  
 ☎ 55 246 02 70, 55 246 02 72  
 NIP 5792024213 REGON 192998920

*Uzp. nr 223/W/2015*  
*Tzw. uzp. na uzp. nr 1*  
*25.11.2015.*

GLÓWNY SPECJALISTA  
 ds. gospodarki wodno-ściekowej  
*mgr inż. Ewa Sznaza*

Województwo pomorskie  
 Powiat malborski  
 Jednostka ewidencyjna: Lichnowy 220903\_2  
 Obręb: Szymankowo 0009, Starynia 0008  
 Arkusz: 14  
 Działka: Szymankowo 0009 126, 43

<b>Biuro Realizacji Inwestycji „INŻYNIER” Tczew</b>	
Skala	<b>1:500</b>
Stadium	<b>PB</b>
Nr rysunku	<b>14</b>

CENTRALNY WODOCIĄG ŻUŁAWSKI  
SPÓŁKA Z O.O.  
82-100 NOWY DWÓR GDAŃSKI  
ul. Warszawska 28A  
55 246 02 70, 55 246 02 72  
NIP 5792024213 REGON 192998920

*Map. nr 223 / U / 2015  
Tytuł map. ma map. nr 1  
25.11.2015.*

X

MAPA DO CELOWY PROJEKTOWYCH  
SKALA 1:500

na niniejszej mapie urządzeń podziemnych,  
ich udostępnionych przez PDDGIK w Malborku  
Malborku w postaci zbioru numerycznego.

GŁÓWNY SPECJALISTA  
ds. gospodarki wodno-ściekowej  
*mgr inż. Ewa Sznaza*

*Woda*

Biuro Realizacji Inwestycji „INŻYNIER” Tczew	
Skala	1:500
Stadium	PB
Nr rysunku	15

GEODETA UPRAWNIONY  
Tomasz Białycki  
nr GGK 15034  
tel. 602 882-1000

Wzrost: 1,80 m  
Ciężar ciała: 75 kg  
Ciężar ciała: 75 kg  
Ciężar ciała: 75 kg  
Ciężar ciała: 75 kg  
Ciężar ciała: 75 kg  
Ciężar ciała: 75 kg  
Ciężar ciała: 75 kg  
Ciężar ciała: 75 kg  
Ciężar ciała: 75 kg  
Ciężar ciała: 75 kg

82-24  
PI. 50

reanu  
z nr 15





**CENTRALNY WODOCIĄG ŻUŁAWSKI**  
 SPÓŁKA Z O.O.  
 82-100 NOWY DWÓR GDAŃSKI  
 ul. Warszawska 28A  
 TEL 55 246 02 70, 55 246 02 72  
 NIP 5792024213 REGON 192998920

*Uzgodniono*  
 Uzgodniono  
 25.11.2015.

GLÓWNY SPECJALISTA  
 ds. gospodarki wodno-ściekowej

*Ewa Sznaza*  
 mgr inż. Ewa Sznaza

inż. Witold Małafiejski 2454/Gd/86		Biuro Realizacji Inwestycji „INŻYNIER” Tczew	
inż. Zbigniew Partyka POM/0160/PWOS/06			
Projekt kanalizacji sanitarnej WĄSKOWO – STARYNIA WISZEWO, gm Lichnowy		Skala	<b>1:500</b>
Projekt		Stadium	<b>PB</b>
Zagospodarowania terenu 08 – P1istn. - Arkusz nr 16		Nr rysunku	<b>16</b>

Przebieg do istniejącego  
 rektora PE 090

CENTRALNY WODOCIĄG ŻULAWSKI  
 SPÓŁKA Z O.O.  
 82-100 NOWY DWÓR GDAŃSKI  
 ul. Warszawska 28A  
 ☎ 55 246 02 70, 55 246 02 72  
 NIP 5792024213 REGON 192998920

Urz. nr 223/U/2015  
 Tęż urz. nr 1  
 25. 11. 2015.

GLÓWNY SPECJALISTA  
 ds. gospodarki wodno-ściekowej

mgr inż. Ewa Sznaza

mgr inż. Witold Małafiejski nr 2454/Gd/86	Biuro Realizacji Inwestycji „INŻYNIER” Tczew
mgr inż. Zbigniew Partyka nr POM/0160/PWOS/06	
Plan kanalizacji sanitarnej MANKOWO – STARYNIA ROPISZEWO, gm Lichnowy	Skala <b>1:500</b>
Sanitarna	Stadium <b>PB</b>
Plan zagospodarowania terenu 3 – A – PG - Arkusz nr 17	Nr rysunku <b>17</b>

Kwidzyn, 12 listopada 2015 r.

Znak EOP-69MMD-000829-2015

Dot. uzgodnienia w zakresie kolizji z istniejącą siecią elektroenergetyczną będącą własnością ENERGA-OPERATOR SA Oddział w Olsztynie.

Objekt: Plan trasy projektowanej kanalizacji sanitarnej na odcinku Szymankowo – Starynia – Tropiszewo gm. Lichnowy (rys. od nr 1 do nr 17).

### Uzgodnienie nr PZT/002038/69/15

ENERGA-OPERATOR SA Oddział w Olsztynie Rejon Dystrybucji w Kwidzynie potwierdza występowanie stacji transformatorowej 15/0,4 kV, linii napowietrznej 15 kV i 0,4 kV oraz linii kablowej 0,4 kV naniesionej na mapie i uzgadnia w/w projekt z następującymi uwagami:

1. O rozpoczęciu robót powiadomić pisemnie Rejon Dystrybucji w Kwidzynie Dział Eksploatacji ul. Łąkowa 38 82-500 Kwidzyn. Do zawiadomienia dołączyć mapę z projektu realizowanego zadania oraz określić: termin wykonania prac, nazwę firmy prowadzącej prace, osoby odpowiedzialne za prowadzenie robót.
2. Prace ziemne przy skrzyżowaniach i zbliżeniach z kablami prowadzić ręcznie. Szczegółowe przebiegi tras urządzeń elektroenergetycznych należy ustalić na podstawie przekopów kontrolnych. Miejsca skrzyżowań i zbliżeń do istniejącego kabla zabezpieczyć zgodnie z normą N SEP-E-004. W przypadku zmian rzędnych wysokościowych terenu objętego uzgadnianym planem zagospodarowania, krzyżujące linie kablowe należy doprowadzić do ułożenia na głębokości zgodnej z normą N SEP-E-004 w oparciu o wniosek o usunięcie kolizji. Miejsca skrzyżowań zgłosić przed zasypaniem do RD w Kwidzynie ul. Łąkowa 38 Dział Eksploatacji.
3. Prace w pobliżu czynnych napowietrznych urządzeń elektroenergetycznych wykonywać:
  - zgodnie z treścią Rozporządzenia Ministra Infrastruktury z dnia 23 czerwca 2003 r. w sprawie informacji dotyczącej bezpieczeństwa i ochrony zdrowia oraz planu bezpieczeństwa i ochrony zdrowia (Dz.U. 2003 nr 120 poz. 1126),
  - zgodnie z treścią Rozporządzenia Ministra Infrastruktury z dnia 6 lutego 2003 r. w sprawie bezpieczeństwa i higieny pracy podczas wykonywania robót budowlanych (Dz.U. 2003 nr 47 poz. 401),
  - Skrzyżowanie i zbliżenie projektowanego obiektu z liniami napowietrznymi rozwiązać zgodnie z PN-E-05100-1, 1998r. i NSEP-E-003.
4. Przy wykonywaniu robót napotkane urządzenia elektroenergetyczne traktować jako czynne (pod napięciem - mogące grozić porażeniem) i zachować warunki bezpieczeństwa.
5. Koszty naprawy i poniesione straty, jak również utracone korzyści przez Rejon Dystrybucji w Kwidzynie, w efekcie uszkodzeń urządzeń elektroenergetycznych podczas wykonawstwa robót pokrywa wykonawca.
6. Projekt branży elektrycznej należy przedłożyć wydającemu warunki przyłączenia do sprawdzenia w zakresie zgodności z warunkami przyłączenia.
7. Inne ustalenia :
  - 7.1 W miejscu skrzyżowania projektowanej kanalizacji sanitarnej z istniejącą linią kablową 0,4 kV, kabel osłonić rurą dwudzielną typu AROT  $\phi$  110 (linia kablowa 0,4kV musi przebiegać nad projektowaną kanalizacją sanitarną). Prace w całości wykonać kosztem i staraniem Inwestora w uzgodnieniu z RD Kwidzyn.
  - 7.2 Zachować odległość poziomą minimum 2 m projektowanej kanalizacji sanitarnej do istniejącego słupa: nr 102 (rys. nr 3), 108 (rys. nr 12) linii napowietrznej 0,4 kV.
  - 7.3 Prace ziemne w pobliżu istniejących słupów linii elektroenergetycznych wykonywać tak by nie naruszyć ich stabilności.
  - 7.4 Zachować odległość pionową istniejących linii elektroenergetycznych napowietrznych 15 kV i 0,4 kV zgodnie z PN-E-051002-1, 1998r i N-SEP-E-003, w miejscach podwyższenia terenu (rys. nr 5 i 6).

- 7.5 Projektowaną trasę kanalizacji sanitarnej należy bezwzględnie uzgodnić w zakresie kolizji z istniejącą siecią elektroenergetyczną – linią napowietrzną WN-400 kV nr 0402 z POLSKIMI SIECIAMI ELEKTROENERGETYCZNYMI – PÓLNOC S.A. ul. Marszałka Focha 16, 85-950 BYDGOSZCZ..
- 7.6 Na terenie objętym zakresem opracowania znajdują się również linie elektroenergetyczne nie będące własnością ENERGA-OPERATOR SA.


Uzgodnienie ważne jest 1 rok , integralną częścią uzgodnienia jest załącznik graficzny.

Z poważaniem

  
Kierownik  
Działu Zarządzania Eksploatacją

Sebastian Bruzda

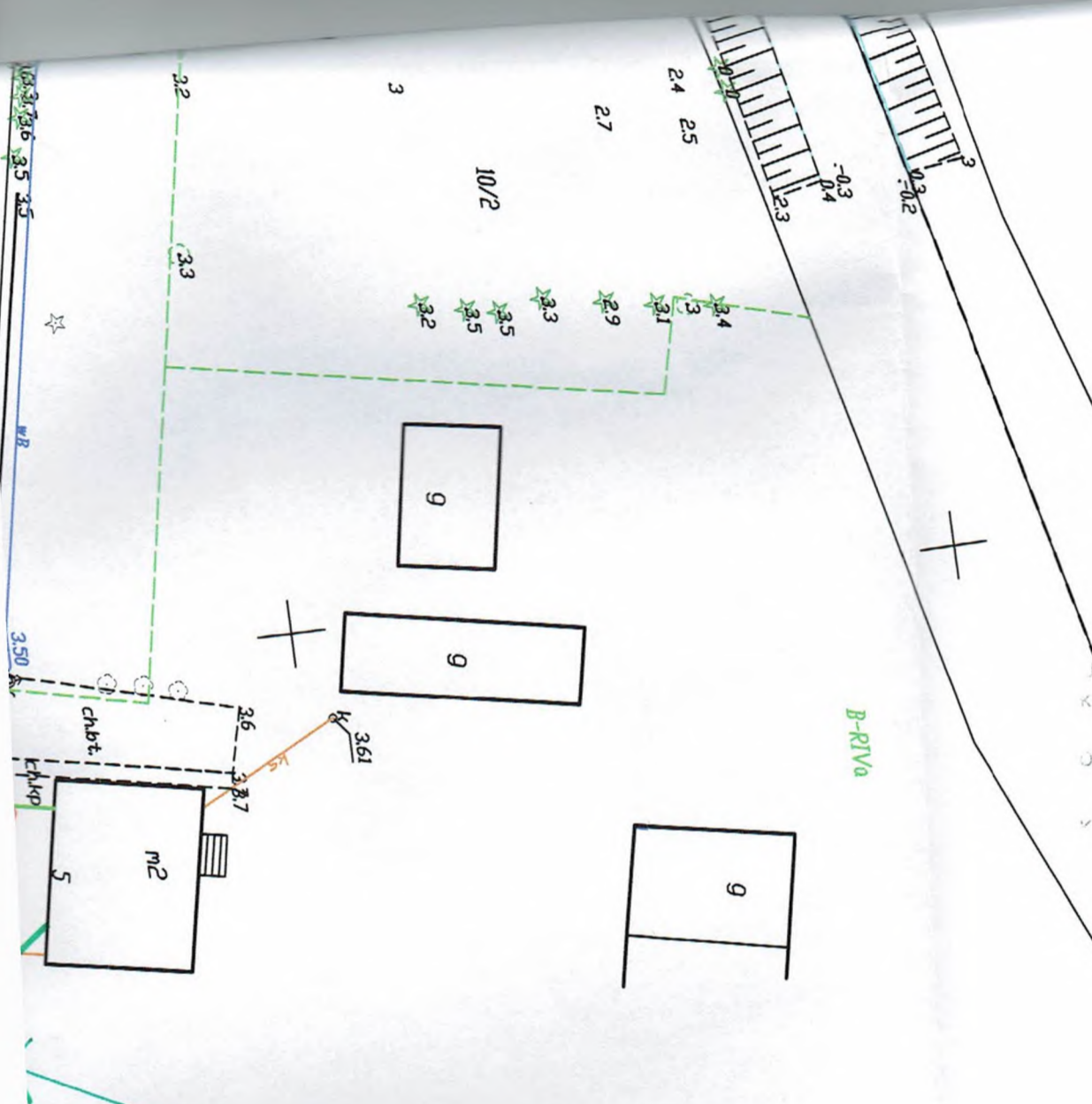
Uzgodnienie wykonał(a):  
Danuta Jamrozek T: 55 66 77 654  
e-mail: [danuta.jamrozek@energa.pl](mailto:danuta.jamrozek@energa.pl)  
Kopię otrzymują:  
1. 69MMD a/a




**Energa**  
operator  
 ENERGA-OPERATOR SA  
 Oddział w *Oluszyńcu*  
 Rejon Dystrybucji w Kwidzynie  
 ul. Łąkowa 38  
 82-500 Kwidzyn  
 T +48 55 279 37 23  
 F +48 55 279 37 24 w. 503  
 KRS 0000033455  
 NIP 583-000-11-90  
 Regon 190275904-00029

Uzgodnienie nr *321/02038/69/15* w zakresie  
 kolizji z istniejącą siecią elektroenergetyczną  
 ENERGA - OPERATOR SA  
 Oddział *Oluszyńcu*, Rejon Dystrybucji w Kwidzynie  
 Treść uzgodnienia w załączeniu  
 Kwidzyn, dnia *12. 11. 2015* *[Signature]*  
podpis

inż. Witold Małafiejski nr 2454/Gd/86	<i>[Signature]</i>	Biuro Realizacji Inwestycji „INŻYNIER” Tczew	
inż. Zbigniew Partyka nr POM/0160/PWOS/06			
projektowa kanalizacji sanitarnej MANKOWO – STARYNIA OPISZEWO, gm Lichnowy		Skala	<b>1:500</b>
forma		Stadium	<b>PB</b>
plan zagospodarowania terenu W1 – P1 - S01 - Arkusz nr 1		Nr rysunku	<b>1</b>



istn. linia napowietrze  
0,4kV

**Energa**  
operator  
ENERGA-OPERATOR SA  
Oddział w *Chudziele*  
Rejon Dystrybucji w Kwidzynie  
ul. Łąkowa 58  
82-500 Kwidzyn  
T +48 55 279 37 23  
F +48 55 279 37 24 w. 503  
KRS 0000033455  
NIP 583-000-11-90  
Regon 190275904-00029

Uzgodnienie nr *927/602038/69/15* w zakresie  
kolejki z istniejącą siecią elektroenergetyczną  
ENERGA-OPERATOR SA  
Oddział *Chudziele*, Rejon Dystrybucji w Kwidzynie  
treść uzgodnienia w załączeniu  
Kwidzyn, dnia *12.11.2015* ✓  
podpis

2.9

3.1

4.5

4.4

3.6

**Energa**  
 operator  
 ENERGA-OPERATOR SA  
 Oddział w *Chodzież*  
 Rejon Dystrybucji w Kwidzynie  
 ul. Łąkowa 38 *R111a*  
 82-500 Kwidzyn  
 T +48 55 279 37 23  
 F +48 55 279 37 24 w. 503  
 KRS 0000033455  
 NIP 583-000-11-90  
 Regon 190275904-00029

dnienie nr *72T/002028/169/15* w zakresie  
 z istniejącą siecią elektroenergetyczną  
 ENERGA-OPERATOR SA  
 Rejon Dystrybucji w Kwidzynie  
 Treść uzgodnienia w załączeniu  
 dn. dnia *12.11.2015* *[signature]*  
 podpis


*istn. linie napowietrzne*  
*15 kV*

33/2

R11

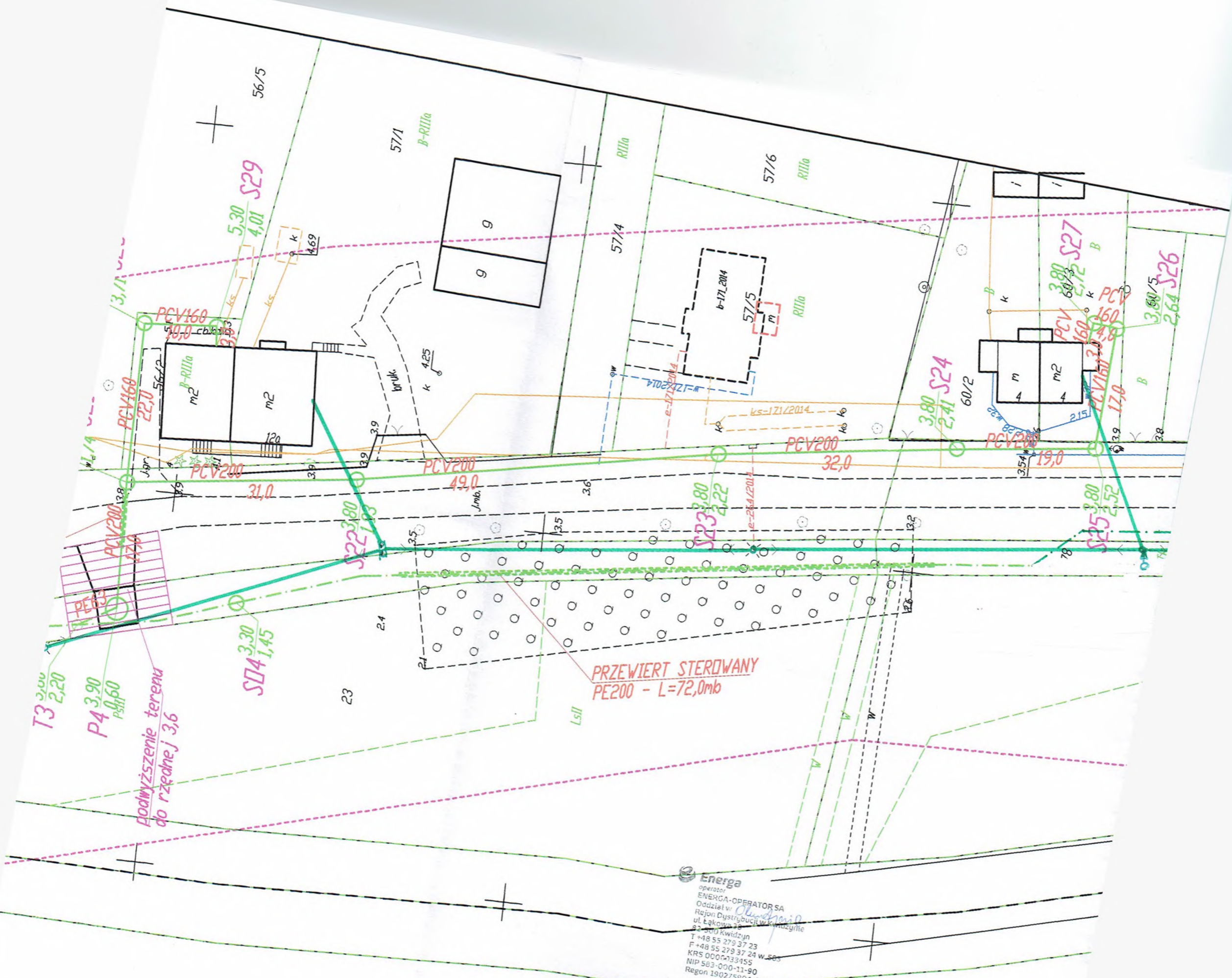
R11


**Energia**  
operator  
 ENERGIA-OPERATOR SA  
 Oddział w *Oluszynie*  
 Rejon Dystrybucji w Kwidzynie  
 ul. Łąkowa 3B  
 82-500 Kwidzyn  
 T +48 55 279 57 23  
 F +48 55 279 37 24 w. 503  
 KRS 0000033455  
 NIP 583-000-11-90  
 Regon 190275904-00029

Uzgodnienie nr *727/POM/0160/381/CP/15* w zakresie  
 kolizji z istniejącą siecią elektroenergetyczną  
 ENERGIA - OPERATOR SA  
 Oddział w *Oluszynie*, Rejon Dystrybucji w Kwidzynie  
 Treść uzgodnienia w załączeniu  
 Kwidzyn, dnia *12.11.2015* 

inż. Witold Małafiejski nr 2454/Gd/86		Biuro Realizacji Inwestycji „INŻYNIER” Tczew	
inż. Zbigniew Partyka nr POM/0160/PWOS/06			
projektowa kanalizacji sanitarnej WANKOWO – STARYNIA OPISZEWO, gm Lichnowy	Skala	1:500	
forma	Stadium	PB	
plan zagospodarowania terenu P2 – S03 – P3 - Arkusz nr 4	Nr rysunku	4	





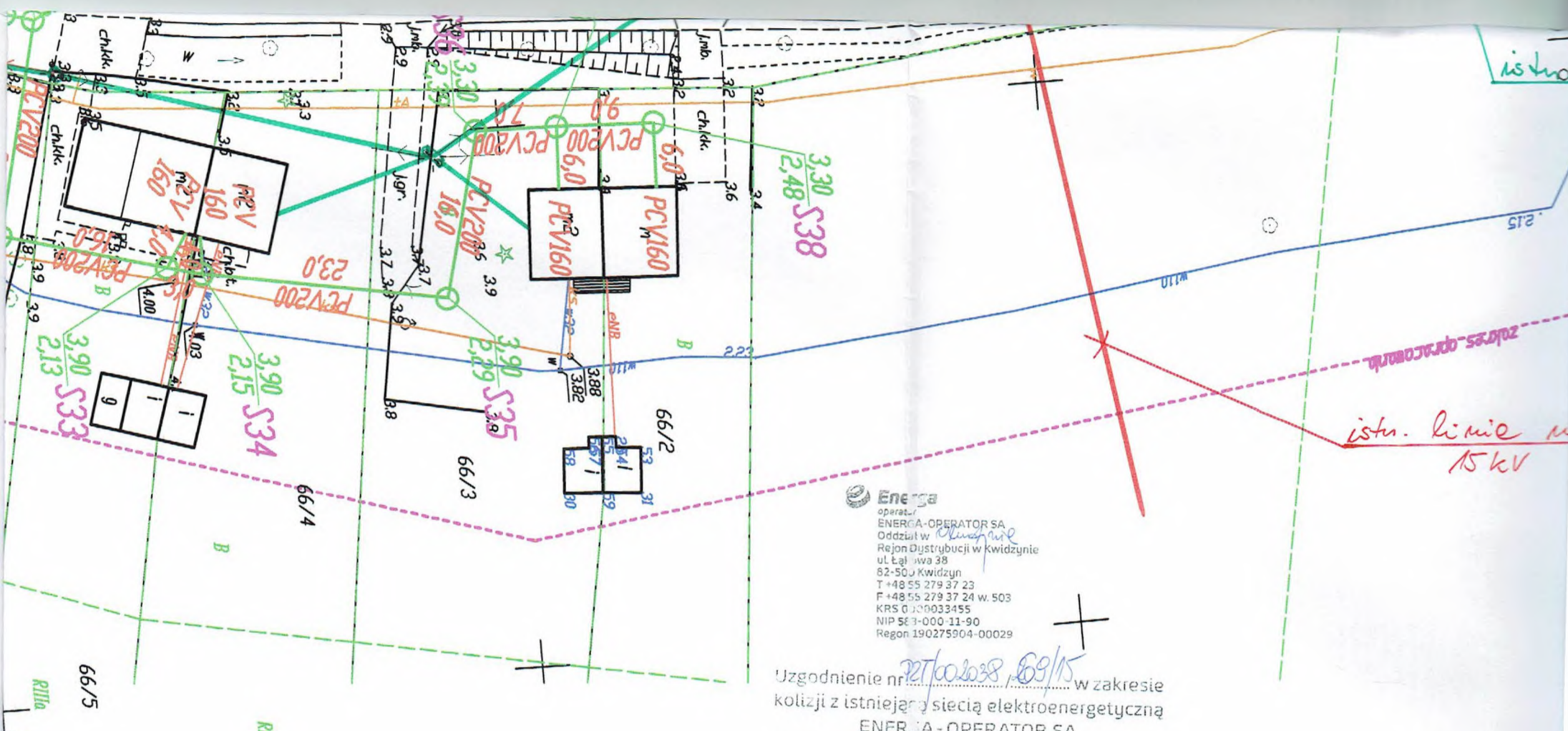
T3 3,00  
2,20  
P4 3,90  
0,60  
Podwyższenie terenu do rzędnej 3,6

PRZEWIERT STEROWANY  
PE200 - L=72,0mb

Energa  
operator  
ENERGA-OPERATOR SA  
Oddział w Kwidzynie  
Rejon Dystrybucji w Kwidzynie  
ul. Łąkowa 7  
82-200 Kwidzyn  
T +48 55 279 37 23  
F +48 55 279 37 24 w. 585  
KRS 0000334155  
NIP 583-000-11-90  
Regon 190275901-00028

Uzgodnienie nr 32160038/69/15 w zakresie kolizji z istniejącą siecią elektroenergetyczną ENERGA-OPERATOR SA Oddział w Kwidzynie, Rejon Dystrybucji w Kwidzynie Treść uzgodnienia w załączeniu Kwidzyn, dnia 12.11.2015

*[Signature]*  
podpis



**Energia**  
 operator  
 ENERGIA-OPERATOR SA  
 Oddział w *Chociwiel*  
 Rejon Dystrybucji w Kwidzynie  
 ul. Łajłowa 38  
 82-500 Kwidzyn  
 T +48 55 279 37 23  
 F +48 55 279 37 24 w. 503  
 KRS 0000033455  
 NIP 563-000-11-90  
 Regon 190275904-00029

Uzgodnienie nr *22/00.2038, 69/15* w zakresie  
 kolizji z istniejącą siecią elektroenergetyczną  
**ENERGIA-OPERATOR SA**  
 Oddział w *Chociwiel*, Rejon Dystrybucji w Kwidzynie  
 Treść uzgodnienia w załączeniu  
 Kwidzyn, dnia *12.11.2015*  
 podpis

GEOL. TA UPRAWNIONY  
*Tomasz Pruski*  
 w GUG "TERRA"  
 tel. 802 305 100

Poważnym jest powiadomienie o istnieniu w tym punkcie zarysów i linii granicznych, których granicami zostały określone w niniejszym dla realizacji inwestycji w zakresie planowanego przedsięwzięcia	
Wzrosty przewodów i słupów	Starosta Malborski
Wzrosty słupów i przewodów	P 2209 20 <i>15-559</i>
Wzrosty słupów i przewodów	Malbork <i>2015.06.00</i>
Wzrosty słupów i przewodów	<i>Chociwiel</i>

1:1000  
*[Signature]*

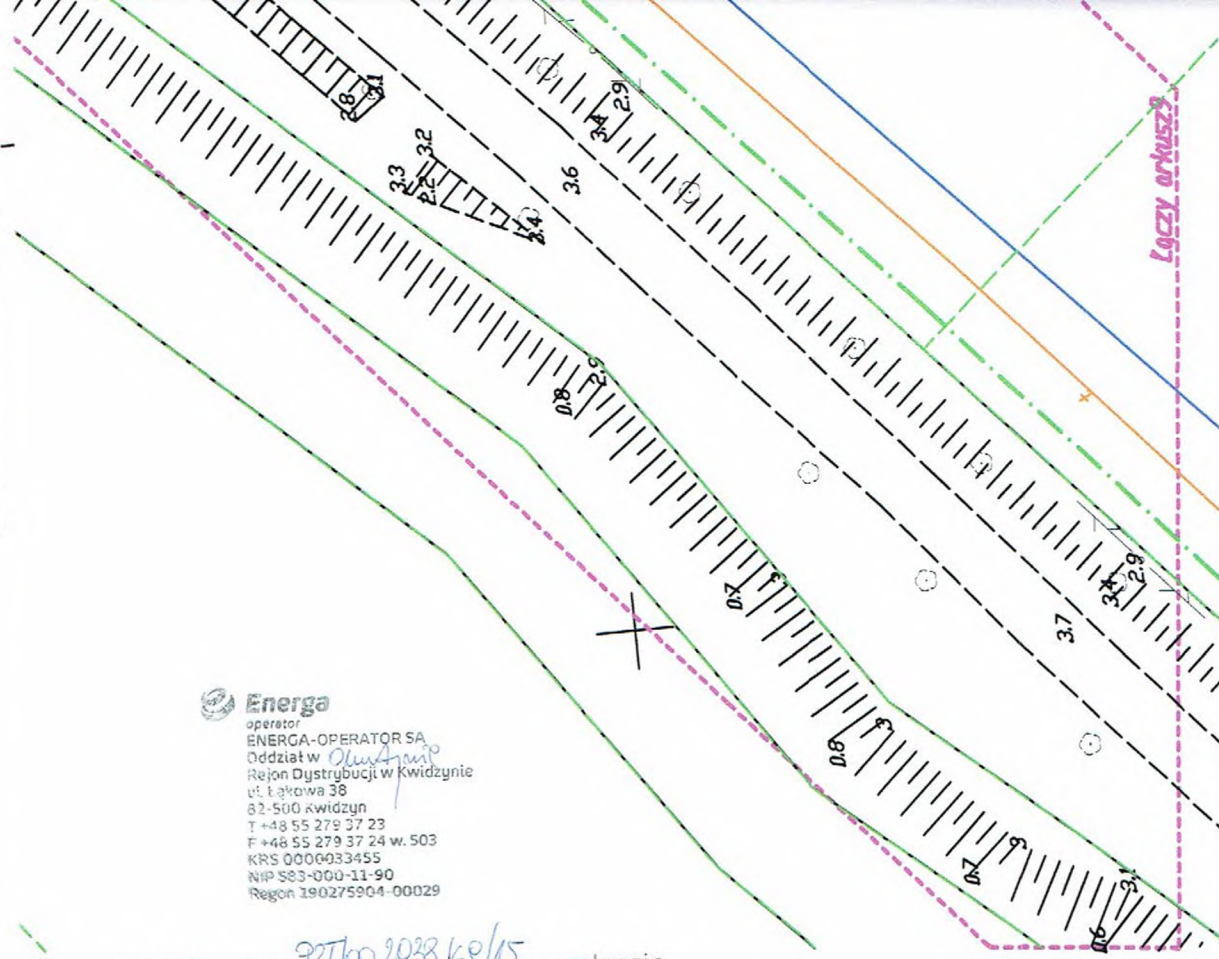
10.0640.37.2015

województwo pomorskie  
 Powiat malborski  
 Jednostka ewidencyjna: Lichnowy 220903\_2  
 Obręb: I rapiszewo 0010, Starynia 0008  
 Arkusz: 6  
 Działka: Trapiszewo 0010.31.76.12/2.12/

MAPA DO CELÓW PROJEKTOWYCH  
 SKALA 1:500

obr. Starynia 0008; dz. 12/2, 12/3, 43, obr. Trapiszewo 0010; dz. 31, 76  
 Sekcje mapy: 6.215.28.20.1.1; 6.215.28.15.3.3; 6.215.28.15.3.1  
 1. Odniesienie do PWN 2000.  
 2. Poziom odniesienie - Kronsztadt '60'  
 3. Nie wyklucza się istnienia w terenie innych niż wykazanych na niniejszej mapie urządzeń podziemnych,  
 które nie były zgłoszone do inwentaryzacji.  
 4. Mapę dostosowano do celów projektowych na podstawie danych udostępnionych przez PODGIK w Malborku  
 oraz wykonanej aktualizacji.  
 5. Nie dochodzą do stanu prawnego granic.  
 6. Dane w zakresie ewidencji gruntów pozyskano z PODGIK w Malborku w postaci zbioru numerycznego.  
 Mapa aktualna na dzień: 14.05.2015

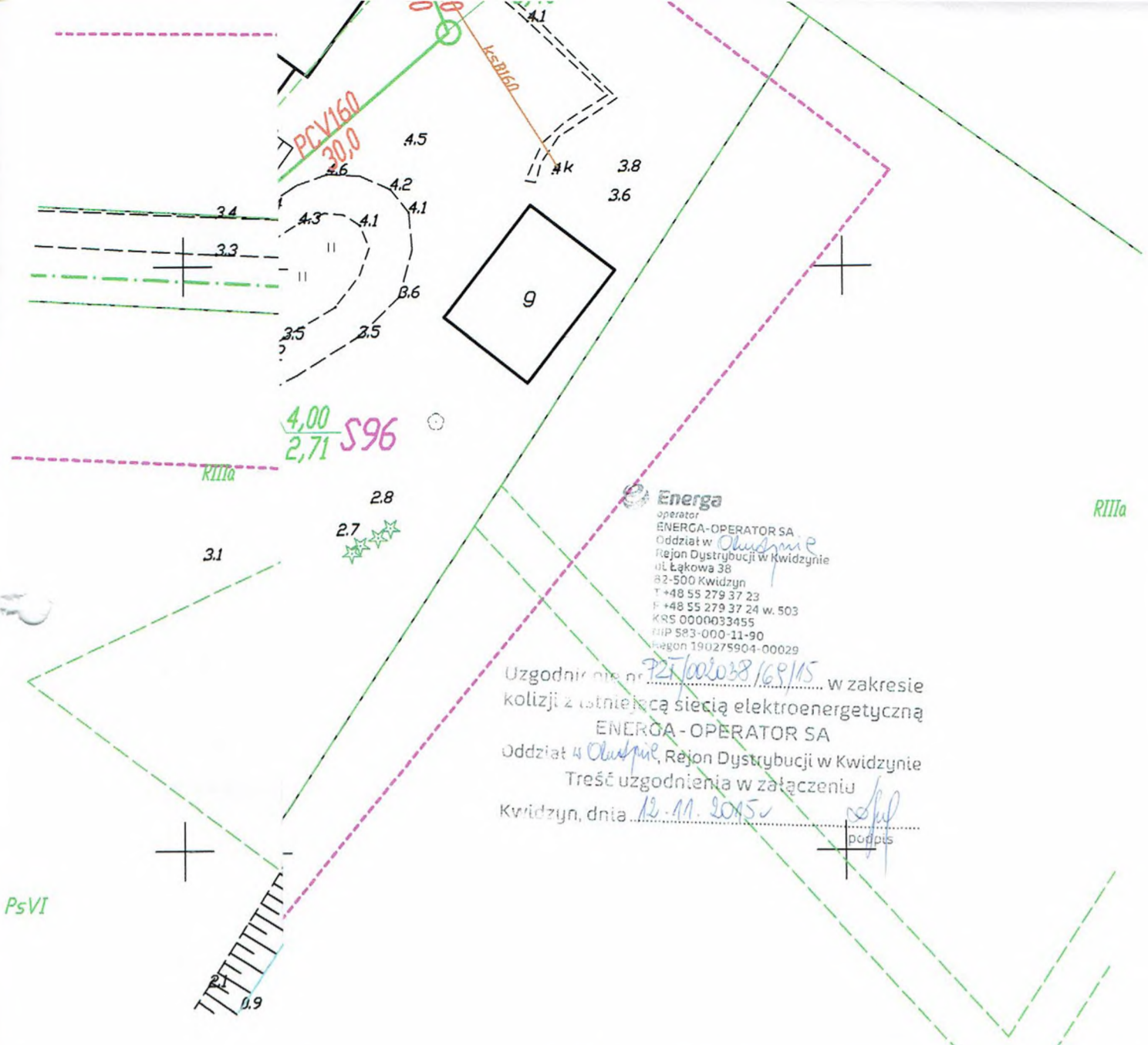
28/3



**Energa**  
operator  
ENERGA-OPERATOR SA  
Oddział w *Olusznice*  
Rejon Dystrybucji w Kwidzynie  
ul. Łąkowa 38  
82-500 Kwidzyn  
T +48 55 279 37 23  
F +48 55 279 37 24 w. 503  
KRS 0006933455  
NIP 583-000-11-90  
Regon 190275904-00029

Uzgodnienie nr *927/00-2038/69/15* w zakresie  
kolizji z istniejącą siecią elektroenergetyczną  
ENERGA-OPERATOR SA  
Oddział w *Olusznice*, Rejon Dystrybucji w Kwidzynie  
Treść uzgodnienia w załączeniu  
Kwidzyn, dnia *12-11-2015* *[Signature]*  
pdpis

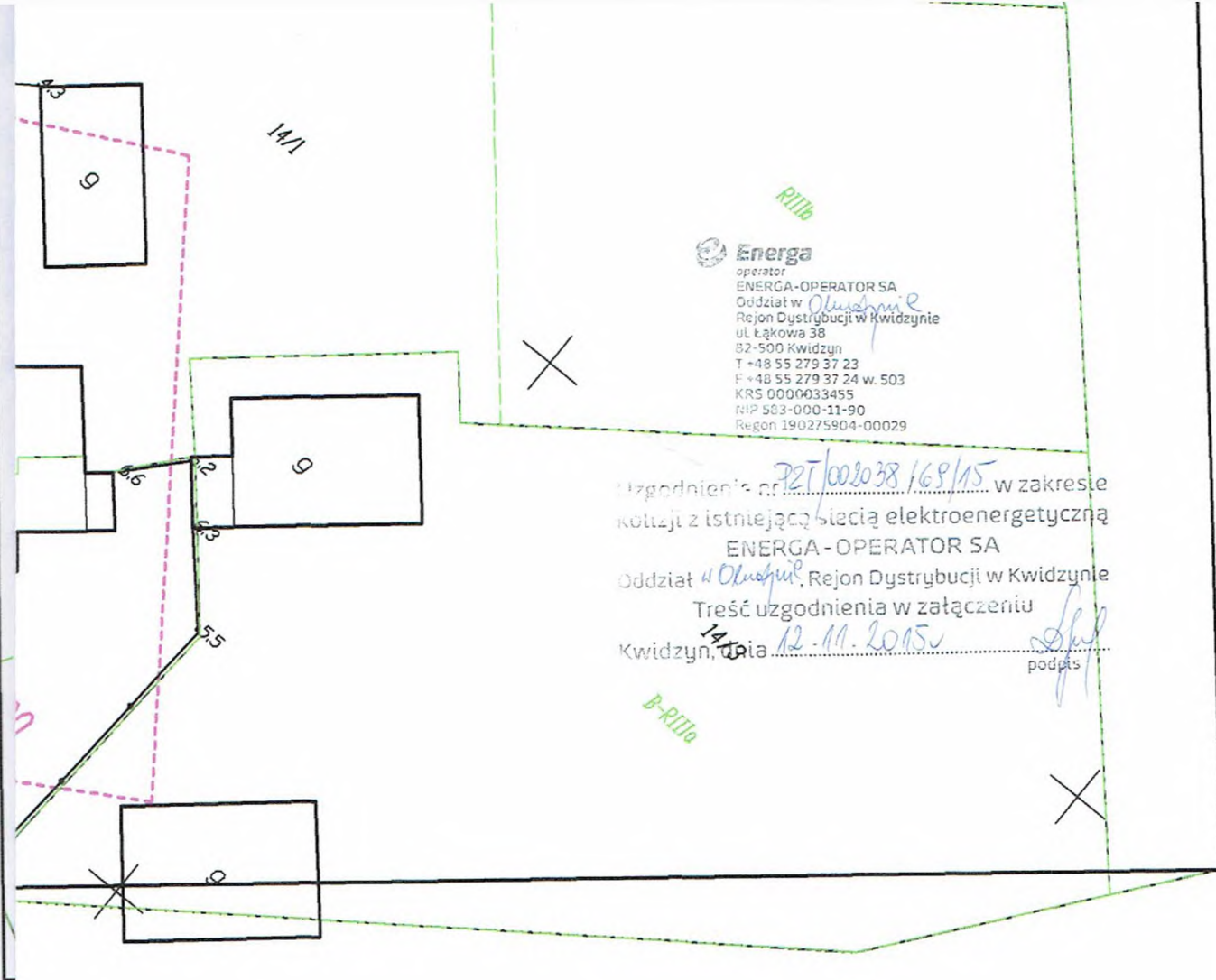
mgr inż. Witold Małafiejski ipr. nr 2454/Gd/86	<i>[Signature]</i>	Biuro Realizacji Inwestycji „INŻYNIER” Tczew	
mgr inż. Zbigniew Partyka ipr. nr POM/0160/PWOS/06			
Projekt budowy kanalizacji sanitarnej ZYMANKOWO – STARYNIA TROPISZEWO, gm Lichnowy	Skala	<b>1:500</b>	
kanalizacyjna	Stadium	<b>PB</b>	
Plan zagospodarowania terenu P6 – TD1 - SK4 - Arkusz nr 7	Nr rysunku	<b>7</b>	



**Energia**  
operator  
ENERGA-OPERATOR SA  
Oddział w *Olusznice*  
Rejon Dystrybucji w Kwidzynie  
ul. Łąkowa 38  
82-500 Kwidzyn  
T +48 55 279 37 23  
F +48 55 279 37 24 w. 503  
KRS 0000033455  
NIP 583-000-11-90  
Regon 190275904-00029

Uzgodnienie nr *72760038/69/15* w zakresie  
kolizji z istniejącą siecią elektroenergetyczną  
ENERGA-OPERATOR SA  
Oddział *Olusznice*, Rejon Dystrybucji w Kwidzynie  
Treść uzgodnienia w załączeniu  
Kwidzyn, dnia *12.11.2015*

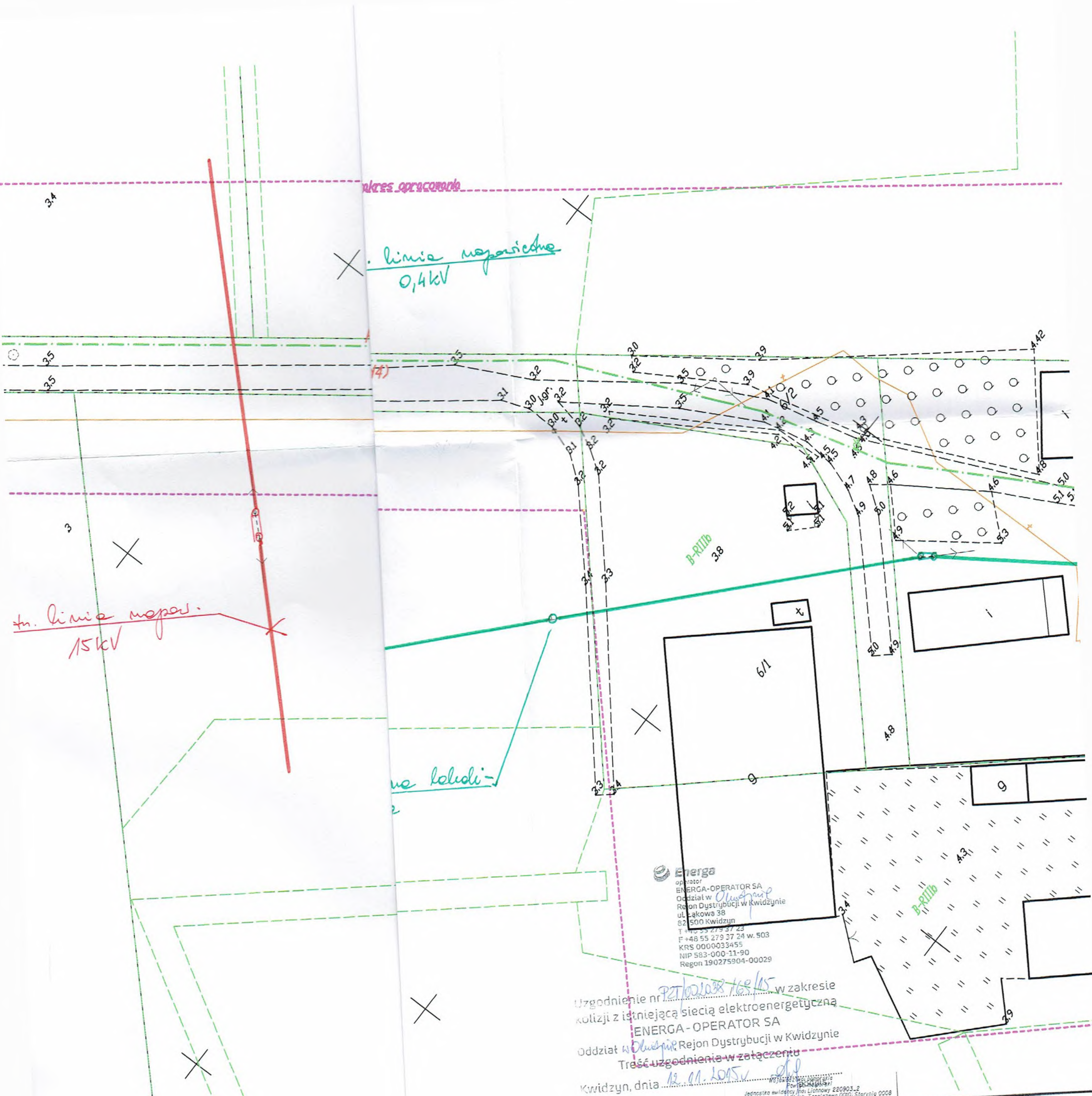
. Witold Małafiejski 2454/Gd/86	<i>Witold Małafiejski</i>	Biuro Realizacji Inwestycji „INŻYNIER” Tczew	
Zbigniew Partyka POM/0160/PWOS/06			
kanalizacji sanitarnej NKOWO – STARYNIA SZEWO, gm Lichnowy	Skala	1:500	
3	Stadium	PB	
agospodarowania terenu 01 – Pd2 - Arkusz nr 8	Nr rysunku	8	



**Energa**  
operator  
ENERGA-OPERATOR SA  
Oddział w *Oluchynie*  
Rejon Dystrybucji w Kwidzynie  
ul. Łąkowa 38  
82-500 Kwidzyn  
T +48 55 279 37 23  
F +48 55 279 37 24 w. 503  
KRS 0000033455  
NIP 563-000-11-90  
Regon 190275904-00029

Uzgodnienie nr *PZT/002038/168/15* w zakresie  
kolejki z istniejącą siecią elektroenergetyczną  
ENERGA-OPERATOR SA  
Oddział *Oluchynie*, Rejon Dystrybucji w Kwidzynie  
Treść uzgodnienia w załączeniu  
Kwidzyn, dnia *12.11.2015* podpis *[signature]*

autor	mgr inż. Witold Małafiejski upr. nr 2454/Gd/86	Biuro Realizacji Inwestycji „INŻYNIER” Tczew	
zaprojektował	mgr inż. Zbigniew Partyka upr. nr POM/0160/PWOS/06		
tytuł projektu:	Budowa kanalizacji sanitarnej SZYMANKOWO – STARYNIA - TROPISZEWO, gm Lichnowy	Skala	1:500
	Sanitarna	Stadium	PB
tytuł rysunku:	Plan zagospodarowania terenu SK4 – TD2 – Pd3 – TD3 - Arkusz nr 9	Nr rysunku	9



34

zakres opracowania

linia napowietrzna  
0,4kV

lin. linia napowietrzna  
15kV

nie kolizyjna

**Energa**  
operator  
ENERGA-OPERATOR SA  
Oddział w Oluszynie  
Rejon Dystrybucji w Kwidzynie  
ul. Łąkowa 38  
82-500 Kwidzyn  
T +48 25 279 37 23  
F +48 55 279 37 24 w. 503  
KRS 0000033455  
NIP 583-000-11-90  
Regon 190275904-00029

Uzgodnienie nr PZT/00108/16/15 w zakresie  
kolizji z istniejącą siecią elektroenergetyczną  
ENERGA-OPERATOR SA  
Oddział w Oluszynie Rejon Dystrybucji w Kwidzynie  
Trasę uzgodnienia w załączeniu  
Kwidzyn, dnia 12.01.2015

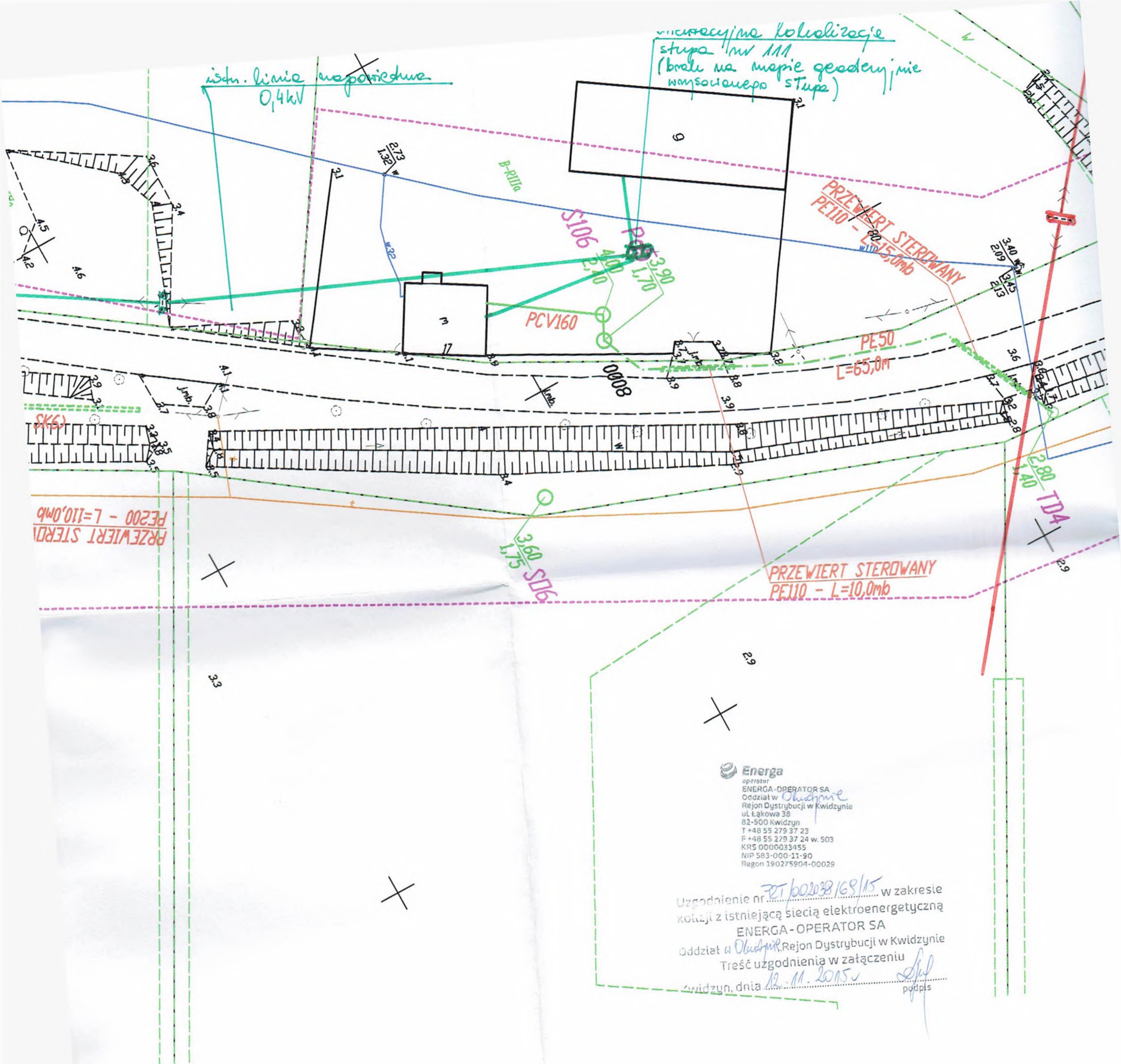
MAPA DO CELÓW PROJEKTOWYCH  
SKALA 1:500

podzeń podziemnych,  
100GK w Malborku  
i numerycznego.

STAROSTA MALBORSKI  
82-200 Malbork  
Pl. Słowiański 17  
10.06.2015

15.559  
2015.06.10  
*Oluszyński*

Projektował	mgr inż upr. nr
Sprawdził	mgr inż upr. nr
Tytuł projektu: Adres:	<b>Budowa SZYMA - TROP</b>
Branża:	<b>Sanitarny</b>
Nazwa rysunku:	<b>Plan z TD3</b>



**Energa**  
operator  
ENERGA-OPERATOR SA  
Oddział w *Obuchowie*  
Rejon Dystrybucji w Kwidzynie  
ul. Łąkowa 38  
82-500 Kwidzyn  
T +48 55 279 37 23  
F +48 55 279 37 24 w. 503  
KR5 0000033455  
NIP 583-000-11-90  
Regon 190275904-00029

Uzgodnienie nr *721/002038/169/15* w zakresie  
kolokacji z istniejącą siecią elektroenergetyczną  
ENERGA-OPERATOR SA  
Oddział w *Obuchowie*, Rejon Dystrybucji w Kwidzynie  
Treść uzgodnienia w załączeniu  
Kwidzyn, dnia *12.11.2015*  
podpis

Zakres opracowania

istn. stacja nr 108 linii  
napowietrznej 0,4kV

B-1111

**Energa**  
operator  
ENERGA-OPERATOR SA  
Oddział w *Olsztynie*  
Rejon Dystrybucji w Kwidzynie  
ul. Łąkowa 38  
82-500 Kwidzyn  
T +48 55 279 37 23  
F +48 55 279 37 24 w. 503  
KRS 0000033455  
NIP 583-000-11-90  
Regon 190275904-00029

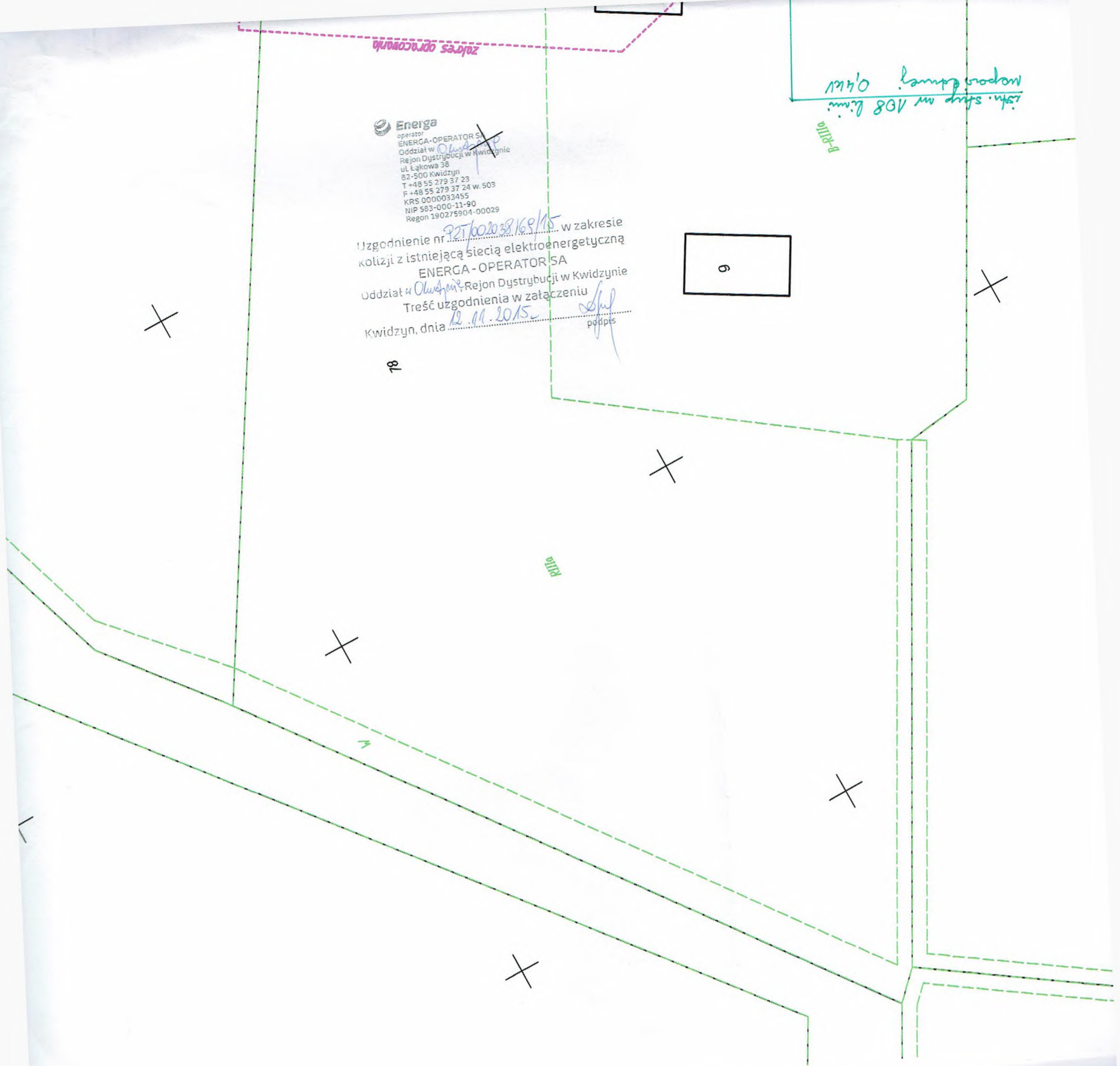
Uzgodnienie nr *927/002038/169/15* w zakresie  
kolizji z istniejącą siecią elektroenergetyczną  
ENERGA-OPERATOR SA  
Oddział w *Olsztynie*, Rejon Dystrybucji w Kwidzynie  
Treść uzgodnienia w załączeniu  
Kwidzyn, dnia *12.11.2015*

*[Signature]*  
podpis



18

B-1111







operator  
ENERGA-OPERATOR SA  
Oddział w *Oluszynie*  
Rejon Dystrybucji w Kwidzynie  
ul. Łąkowa 38  
82-500 Kwidzyn  
T +48 55 279 37 23  
F +48 55 279 37 24 w. 503  
KRS 0000033455  
NIP 583-000-11-90  
Regon 190275904-00029

Uzgodnienie nr *721.602038/69/15* w zakresie  
kolizji z istniejącą siecią elektroenergetyczną  
ENERGA - OPERATOR SA  
Oddział w *Oluszynie* Rejon Dystrybucji w Kwidzynie  
Treść uzgodnienia w załączeniu  
Kwidzyn, dnia *12.11.2015* podpis *[signature]*

*R111a*

	mgr inż. Witold Małafiejski upr. nr 2454/Gd/86		Biuro Realizacji Inwestycji „INŻYNIER” Tczew	
	mgr inż. Zbigniew Partyka upr. nr POM/0160/PWOS/06			
tytuł:	Budowa kanalizacji sanitarnej SZYMANKOWO – STARYNIA - TROPISZEWO, gm Lichnowy		Skala	<b>1:500</b>
	Sanitarna		Stadium	<b>PB</b>
nr rysunku:	Plan zagospodarowania terenu P7 – Pd6 - Arkusz nr 13		Nr rysunku	<b>13</b>

RT

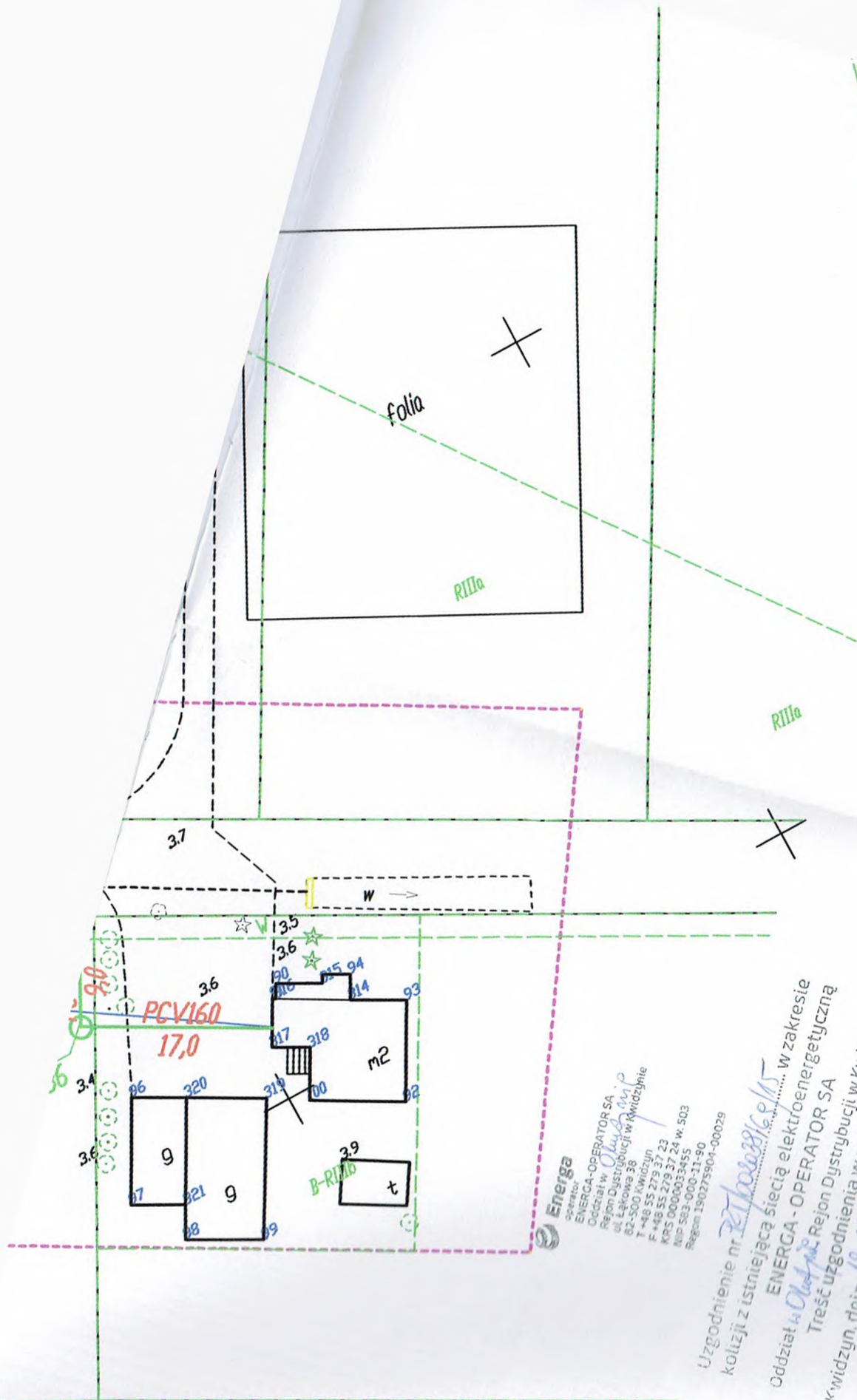


**Energa**  
 operator  
 ENERGA-OPERATOR SA  
 Oddział w *Olchynie*  
 Rejon Dystrybucji w Kwidzynie  
 ul. Łąkowa 38  
 82-500 Kwidzyn  
 T +48 55 279 37 23  
 F +48 55 279 37 24 w. 503  
 KRS 0000033455  
 NIP 583-000-11-90  
 Regon 190275904-00029

Uzgodnienie nr *RT/002038/169/15* w zakresie  
 kolizji z istniejącą siecią elektroenergetyczną  
**ENERGA - OPERATOR SA**  
 Oddział w *Olchynie*, Rejon Dystrybucji w Kwidzynie  
 Treść uzgodnienia w załączeniu  
 Kwidzyn, dnia *12.11.2015* podpis

Województwo pomorskie  
 Powiat malborski  
 Jednostka ewidencyjna: Lichnowy 220903\_2  
 Obręb: Szymankowo 0009, Starynia 0008  
 Arkusz: 14  
 Działka: Szymankowo 0009 126, 43

Projektował	mgr inż. Witold Małafiejski upr. nr 2454/Gd/86	
Sprawdził	mgr inż. Zbigniew Partyka upr. nr POM/0160/PWOS/06	
Tytuł projektu:	<b>Budowa kanalizacji sanitarnej</b>	
Adres:	<b>SZYMANKOWO – STARYNIA - TROPISZEWO, gm Lichnowy</b>	
Branża:	Sanitarna	
Nazwa rysunku:	<b>Plan zagospodarowania teren SK6 – S07 - Arkusz nr 14</b>	



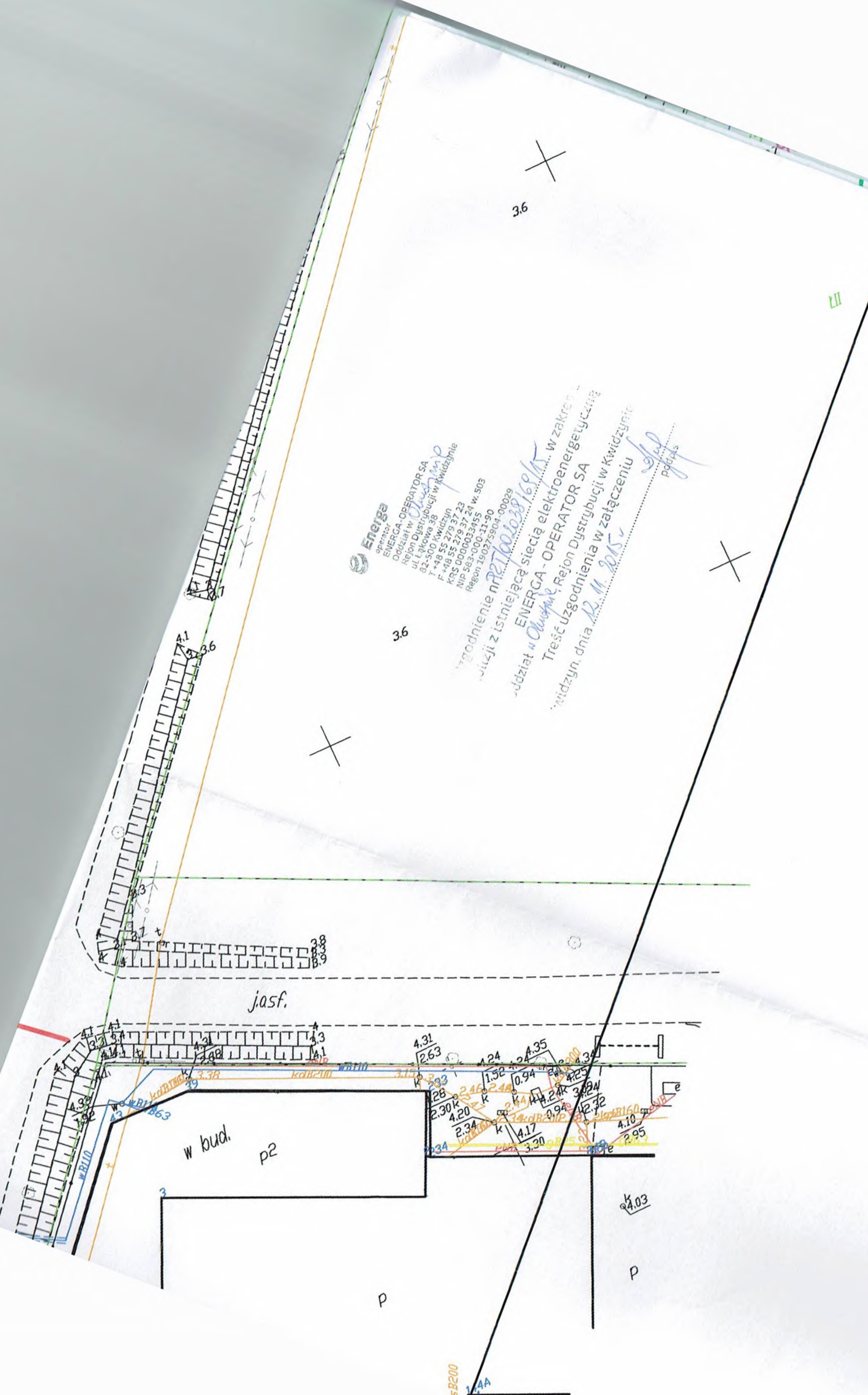
**Energa**  
 Szwajcaria  
 ENERGA-OPERATOR SA  
 Regionalny Operator Dystrybucyjny  
 ul. Łódzka 38  
 PL-50000 Łódź  
 F: +48 55 279 23 23  
 KRS 000033442, N. W. 503  
 NIP: 523 000 334 42  
 Regon: 14275804-00029

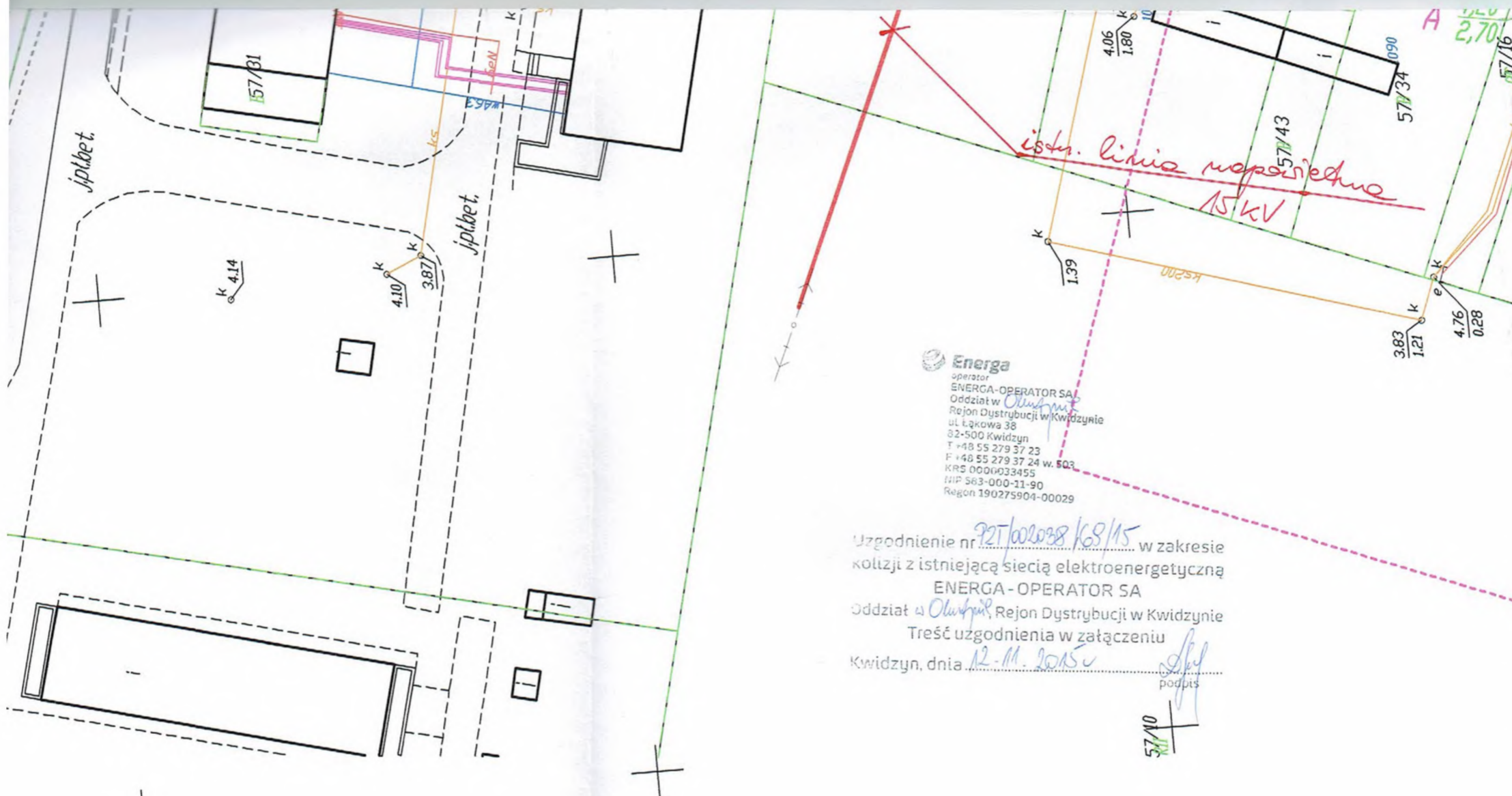
Uzgodnienie nr 21/10/2015  
 kolizji z istniejącą siecią elektroenergetyczną  
 Oddział Łódź ENERGA - OPERATOR SA w zakresie  
 Treść uzgodnienia w załączeniu  
 Kwidzyn, dnia 12.11.2015

*[Signature]*  
 Podpis

ENERGA  
Spółka z ograniczoną odpowiedzialnością  
Dzielnica Energetyka, Operator SA  
ul. Łokietka 58  
01-644 Warszawa  
T +48 22 271 00 00  
K +48 22 271 00 00  
NIP 0003 22 93 72 23  
REGON 140327 11 90

Wzrost napięcia nr 1710/02/16/1A  
Energetyka - Operator SA w zakresie  
działalności w Chorzowie - Region Dystrybucji  
Tęże Użytkownicy - Region Dystrybucji  
Widzynie, dnia 23.11.2015





Projektował
Sprawdził
Tytuł projekt
Adres:
Branża:
Nazwa rysun

z dnia 26-10-2015

**Dotyczy:** Budowa kanalizacji sanitarnej grawitacyjno-tłocznej z przyłączami i przepompowniami odprowadzającymi ścieki z miejscowości Szymankowo-Starynia-Tropiszewo z włączeniem do istniejącego kolektora tłoczego kanalizacji sanitarnej Lisewo – Nowy Staw, dz. nr obr. Szymankowo: 57/16; 57/45; 57/46; 58; 114/1; 114/2; 114/3; 116/11; 126; 141/5; 142; 174, obr. Starynia: 1; 7/1; 8; 9; 10/1; 10/2; 20; 21; 23; 24; 25/1; 25/2; 25/3; 25/4; 25/5; 25/6; 25/7; 25/8; 26; 28/1; 28/2; 30; 31; 40; 43; 45/1; 48; 49/1; 49/2; 50/1; 50/3; 50/4; 56/2; 60/3; 66/2; 66/3; 66/4; 66/5; 66/6; 66/7; 66/8; 66/9; 66/10; 66/11; 66/12; 66/13; 66/14; 66/15; 66/16; 66/17; 66/18; 66/19; 66/20; 66/21; 69; 70; 76; 77; 78, obr. Lichnowy: 208/2; 208/1; 228; 229/2; 262/50; 263; 275; 276; 277; 399.

Przedłożony projekt uzgadnia się na następujących warunkach:

1. Istniejąca sieć telekomunikacyjna podziemna/napowietrzna, będąca własnością Orange Polska, Dostarczanie i Serwis Usług, jest naniesiona na mapie sytuacyjno – wysokościowej.
2. Odkryte w trakcie prowadzenia prac, podziemne elementy infrastruktury telekomunikacyjnej OPL nie zinwentaryzowane geodezyjnie, należy zabezpieczyć i niezwłocznie powiadomić OPL, w celu określenia sposobu usunięcia kolizji.  
Kontakt: Pan Wojciech Wohlert tel. 504 016 379
3. **Inwestor jest zobowiązany zgłosić do OPL prace min. na 14 dni przed przystąpieniem do robót. Tryb i zasady zgłoszenia dostępne są na stronie: [www.orange.pl/wniosek nadzor](http://www.orange.pl/wniosek nadzor) . Wykonywanie prac na sieci OPL bez zgłoszenia jest naruszeniem własności OPL i będzie zgłaszane organom ścigania!**
4. Podczas prowadzenia prac:
  - w pobliżu urządzeń Orange Polska prace ziemne należy prowadzić ręcznie, z zachowaniem szczególnej ostrożności, przy skrzyżowaniach i zbliżeniach z urządzeniami OPL zachować odległości wynikające z polskich i branżowych norm.
  - w razie odkrycia urządzeń telekomunikacyjnych należy je zabezpieczyć przed uszkodzeniem i osiadaniami ziemi. Skrzyżowania i zbliżenia należy wykonać zgodnie z wymaganiami Rozporządzenia Ministra Infrastruktury z 26.10.2005, a przed zasypaniem urządzeń, w celu stwierdzenia poprawności wykonania prac i braku uszkodzeń na urządzeniach OPL, należy skontaktować się z pracownikiem OPL wymienionym w punkcie 2.
  - przed rozpoczęciem prac ziemnych, ustalić głębokość ułożenia podziemnej infrastruktury OPL metodą przekopu próbnego. W szczególnych przypadkach prace ziemne prowadzić pod nadzorem pracownika OPL,
  - przy niwelacji terenu doprowadzić do zachowania normatywnej głębokości dla infrastruktury OPL,
  - dokonać regulacji ram i pokryw studni kablowych do poziomu wyznaczonego przez projektowane rzędne. Koszty związane z regulacją, wymianą i naprawą uszkodzonych elementów studni oraz innych urządzeń telekomunikacyjnych podczas prowadzonych prac ponosi Inwestor,
  - **w miejscach skrzyżowań oraz na planowanych wjazdach, na infrastrukturze OPL zastosować osłonowe rury dwudzielne lub inne trwałe zabezpieczenie.**
5. Orange Polska Dostarczanie i Serwis Usług, zobowiązuje Inwestora i Wykonawcę robót do prowadzenia prac w sposób wykluczający możliwość uszkodzenia naszych urządzeń i powstania awarii sieci telekomunikacyjnej oraz pokrycia wszelkich kosztów związanych z powstaniem awarii sieci telekomunikacyjnej na skutek prowadzenia tych prac,

6. Zakończenie zadania inwestycyjnego wymaga zgłoszenia do OPL w celu sprawdzenia prawidłowości wykonania prac. Kontakt zgodnie z punktem 2.
7. Ze względu na możliwość wystąpienia zmian w zasobach infrastruktury telekomunikacyjnej na obszarze objętym projektem, niniejsze Uzgodnienie ważne jest 12 miesiące od daty jego wydania.
8. Uzgodnienie niniejsze ważne jest wraz z ostemplowaną przez nas mapą do celów projektowych.

Inne uwagi:

**Zachować normatywną odległość od istniejącej sieci OPL przy studni S16 i S23. Na arkuszu 17, wskazano orientacyjnie istniejącą kanalizację teletechniczną, przerysować na pozostałe arkusze projektu.**

Waldemar Sokołowski

Dział Ewidencji i Zarządzania Danymi  
o Infrastrukturze Olsztyn

Orange Polska S.A.  
Dostarczanie i Serwis Usług  
Dział Ewidencji i Zarządzania Danymi  
o Infrastrukturze 6-Olsztyn

20510/TODDROV/PI 20.15

Uzgodniono z zastrzeżeniem uwag.....

Wg przekazanego załącznika

Golanki 26.10.2015

Miejscowość

Data

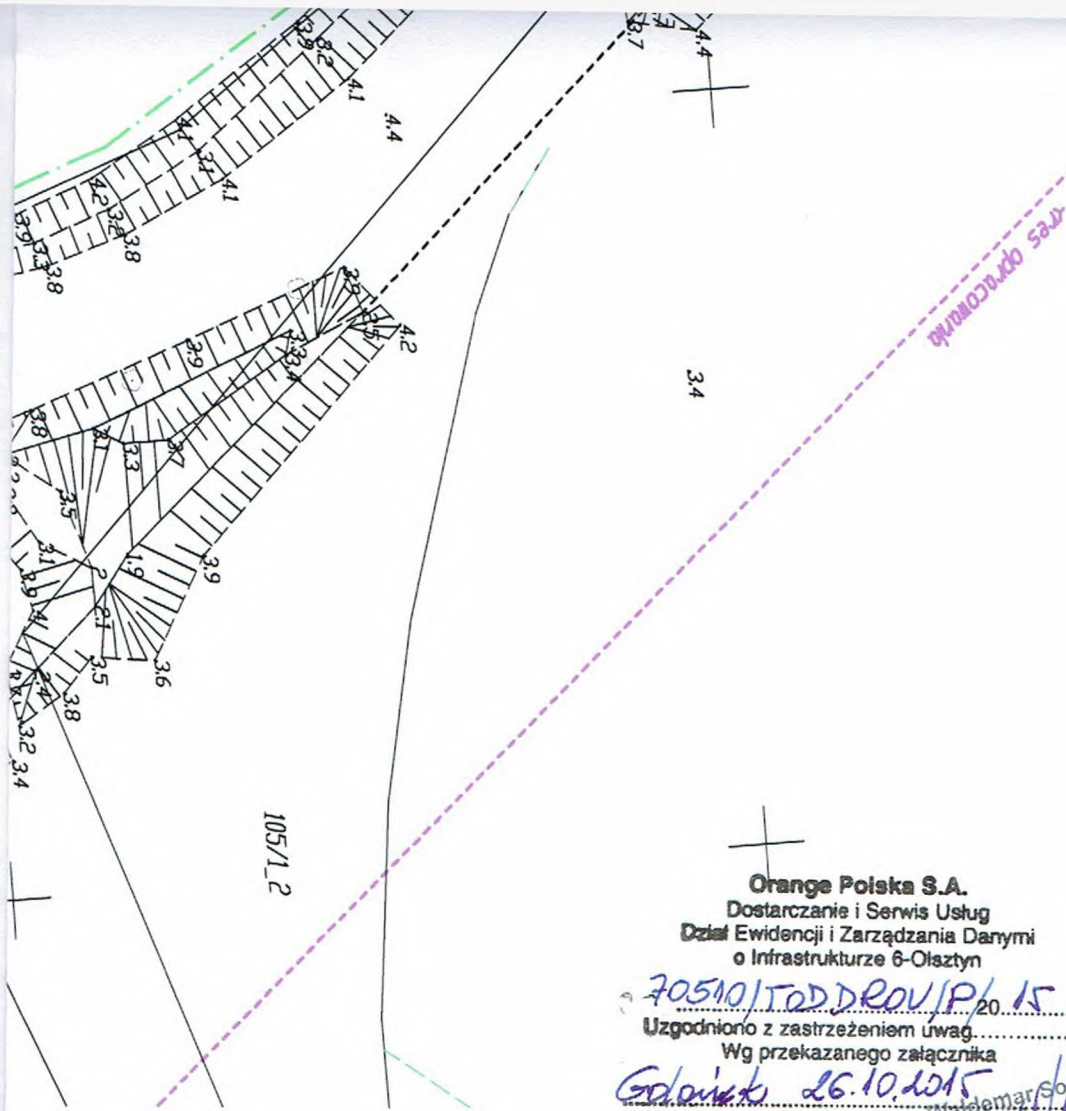
Podpis

Waldemar Sokółowski

Dział Ewidencji i Zarządzania Danymi  
o Infrastrukturze Olsztyn

Właściciel	mgr inż. Witold Małafiejski upr. nr 2454/Gd/86		Biuro Realizacji Inwestycji „INŻYNIER” Tczew	
Projektant	mgr inż. Zbigniew Partyka upr. nr POM/0160/PWOS/06			
Opis obiektu:	Budowa kanalizacji sanitarnej SZYMANKOWO – STARYNIA - TROPISZEWO, gm Lichnowy		Skala	1:500
	Sanitarna		Stadium	PB
Opis rysunku:	Plan zagospodarowania terenu SW1 – P1 - S01 - Arkusz nr 1		Nr rysunku	1





Orange Polska S.A.  
 Dostarczanie i Serwis Usług  
 Dział Ewidencji i Zarządzania Danymi  
 o Infrastrukturze 6-Olsztyn

70510/10DD/ROU/1P/15  
 Uzgodniono z zastrzeżeniem uwag.....  
 Wg przekazanego załącznika

Gdańsk 26.10.2015  
 Miejsowość      Data      Waldemar Sokołowski  
 Podpis  
 Dział Ewidencji i Zarządzania Danymi  
 o Infrastrukturze Olsztyn

	mgr inż. Witold Małafiejski upr. nr 2454/Gd/86		Biuro Realizacji Inwestycji „INŻYNIER” Tczew
	mgr inż. Zbigniew Partyka upr. nr POM/0160/PWOS/06		
ktu:	Budowa kanalizacji sanitarnej SZYMANKOWO – STARYNIA - TROPISZEWO, gm Lichnowy	Skala	1:500
	Sanitarna	Stadium	PB
unku:	Plan zagospodarowania terenu S01 – SK1 – S02 - Arkusz nr 2	Nr rysunku	2

Orange Polska S.A.  
Dostarczanie i Serwis Usług  
Dział Ewidencji i Zarządzania Danymi  
o Infrastrukturze 6-Olsztyn

70510/10DD/ROV/P/15  
Uzgodniono z zastrzeżeniem uwag.....  
Wg przekazanego załącznika

Gdańsk, 26.10.2015

Miejscowość

Data

Waldemar Sokółowski

Dział Ewidencji i Zarządzania Danymi  
o Infrastrukturze Olsztyn

Właściciel:	mgr inż. Witold Małafiejski upr. nr 2454/Gd/86	Biuro Realizacji Inwestycji „INŻYNIER” Tczew	
Projektant:	mgr inż. Zbigniew Partyka upr. nr POM/0160/PWOS/06		
Opis przedmiotu:	Budowa kanalizacji sanitarnej SZYMANKOWO – STARYNIA - TROPISZEWO, gm Lichnowy	Skala	1:500
Opis rysunku:	Sanitarna	Stadium	PB
	Plan zagospodarowania terenu S02 – P2 – Pd1 - Arkusz nr 3	Nr rysunku	3

Orange Polska S.A.  
Dostarczanie i Serwis Usług  
Dział Ewidencji i Zarządzania Danymi  
o Infrastrukturze 6-Olsztyn

20510 KODDROU/PI/15  
Uzgodniono z zastrzeżeniem uwag.....

Wg przekazanego załącznika

Gdonski 26.10.2015

Miejscowość

Data

Waldemar Polowinski

Dział Ewidencji i Zarządzania Danymi  
o Infrastrukturze Olsztyn

mgr inż. Witold Małafiejski upr. nr 2454/Gd/86		Biuro Realizacji Inwestycji „INŻYNIER” Tczew	
mgr inż. Zbigniew Partyka upr. nr POM/0160/PWOS/06			
Budowa kanalizacji sanitarnej SZYMANKOWO – STARYNIA - TROPISZEWO, gm Lichnowy		Skala	1:500
Sanitarna		Stadium	PB
Plan zagospodarowania terenu P2 – S03 – P3 - Arkusz nr 4		Nr rysunku	4

R11



Orange Polska S.A.  
Dostarczanie i Serwis Usług  
Dział Ewidencji i Zarządzania Danymi  
o Infrastrukturze 6-Olsztyn

70510/TOD/DRU/PI/15  
2015

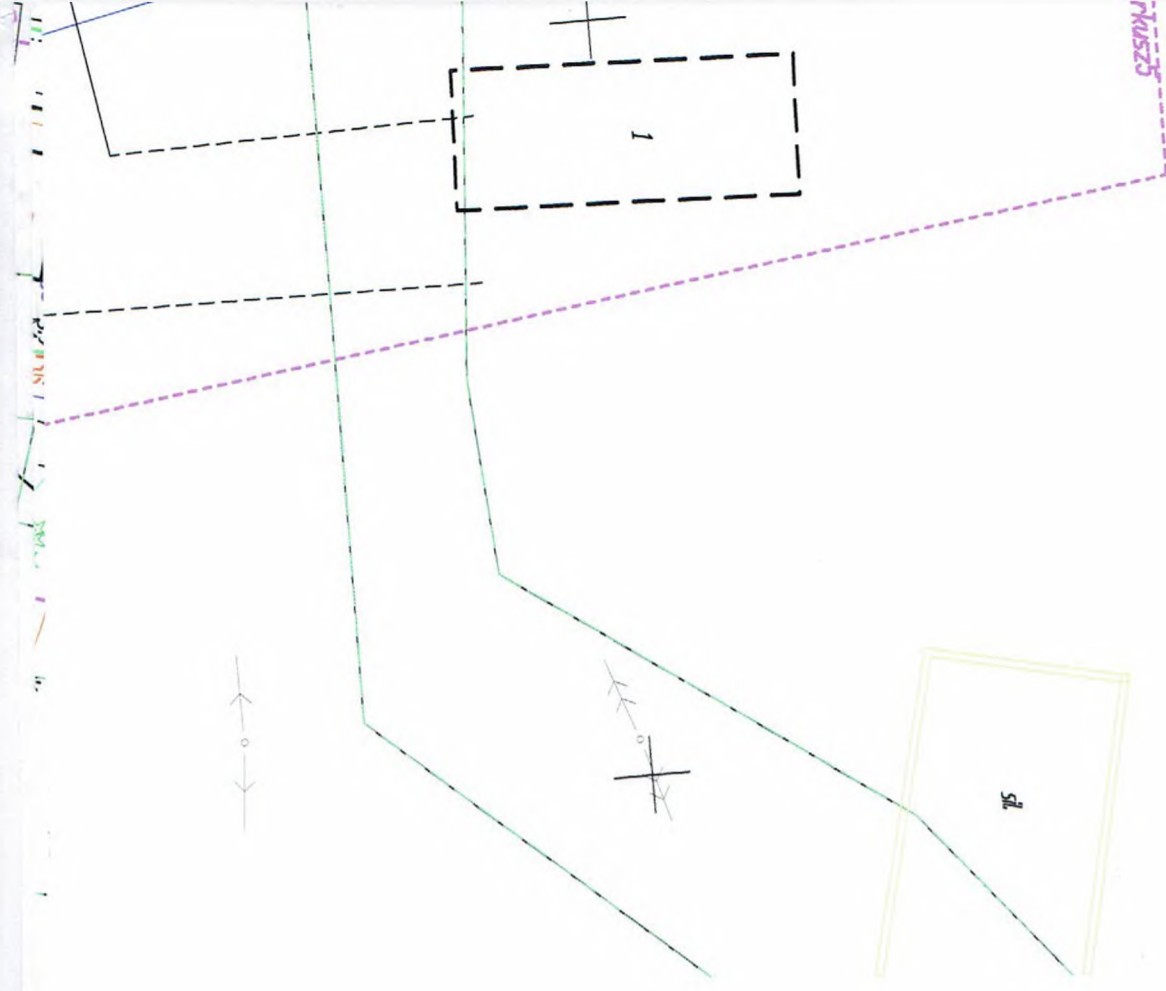
Uzgodniono z zastrzeżeniem uwag  
Wg przekazanego załącznika

Gdańsk 26.10.2015

Miejscowość Data Podpis  
Waldemar Sokółowski

Dział Ewidencji i Zarządzania Danymi  
o Infrastrukturze Olsztyn

mgr inż. Witold Małafiejski upr. nr 2454/Gd/86		Biuro Realizacji Inwestycji „INŻYNIER” Tczew	
mgr inż. Zbigniew Partyka upr. nr POM/0160/PWOS/06			
Budowa kanalizacji sanitarnej SZYMANKOWO – STARYNIA - TROPISZEWO, gm Lichnowy		Skala	1:500
Sanitarna		Stadium	PB
Plan zagospodarowania terenu P3 – P4 – S04 - Arkusz nr 5		Nr rysunku	5



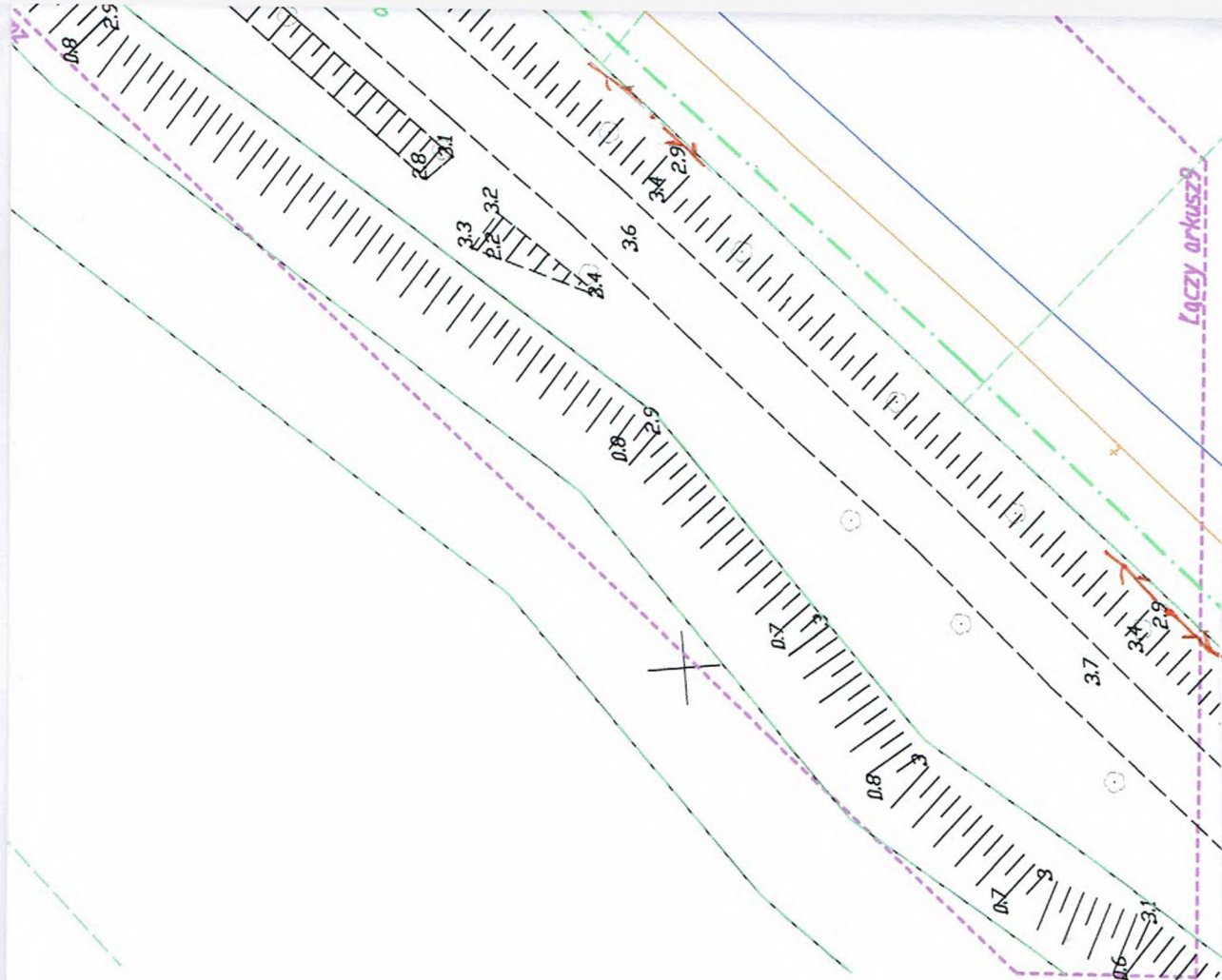
Orange Polska S.A.  
Dostarczanie i Serwis Usług  
Dział Ewidencji i Zarządzania Danymi  
o Infrastrukturze 6-Olsztyn

70510/10/DD/2015/15  
Uzgodniono z zastrzeżeniem uwag.....  
Wg przekazanego załącznika

Gdańsk 26.10.2015  
Miejscowość Data Waldekołowski

Dział Ewidencji i Zarządzania Danymi  
o Infrastrukturze Olsztyn

Projektował	mgr inż. Witold Małafiejski upr. nr 2454/Gd/86	<i>Witold Małafiejski</i>	Biuro Realizacji Inwestycji „INŻYNIER” Tczew	
Sprawdził	mgr inż. Zbigniew Partyka upr. nr POM/0160/PWOS/06			
Tytuł projektu: Adres:	Budowa kanalizacji sanitarnej SZYMANKOWO – STARYNIA - TROPISZEWO, gm Lichnowy	Skala	1:500	
Branża:	Sanitarna	Stadium	PB	
Nazwa rysunku:	Plan zagospodarowania terenu S04 – P5 – P6 - Arkusz nr 6	Nr rysunku	6	



**Orange Polska S.A.**  
 Dostarczanie i Serwis Usług  
 Dział Ewidencji i Zarządzania Danymi  
 o Infrastrukturze 6-Olsztyn  
 70 510 / TDDROW/P/ 15  
 20  
 Uzgodniono z zastrzeżeniem uwag.....  
 Wg przekazanego załącznika  
 Golanowski 26.10.2015  
 Mięscowosc Data  
 Waldemar Sokołowski  
 Egzemplarz  
 Dział Ewidencji i Zarządzania Danymi  
 o Infrastrukturze Olsztyn

Projektował	mgr inż. Witold Małafiejski upr. nr 2454/Gd/86	<i>Witold Małafiejski</i>	Biuro Realizacji Inwestycji „INŻYNIER” Tczew	
Sprawdził	mgr inż. Zbigniew Partyka upr. nr POM/0160/PWOS/06			
Tytuł projektu:	Budowa kanalizacji sanitarnej		Skala	1:500
Adres:	SZYMANKOWO – STARYNIA - TROPISZEWO, gm Lichnowy		Stadium	PB
Branża:	Sanitarna		Nr rysunku	7
Nazwa rysunku:	Plan zagospodarowania terenu P6 – TD1 - SK4 - Arkusz nr 7			



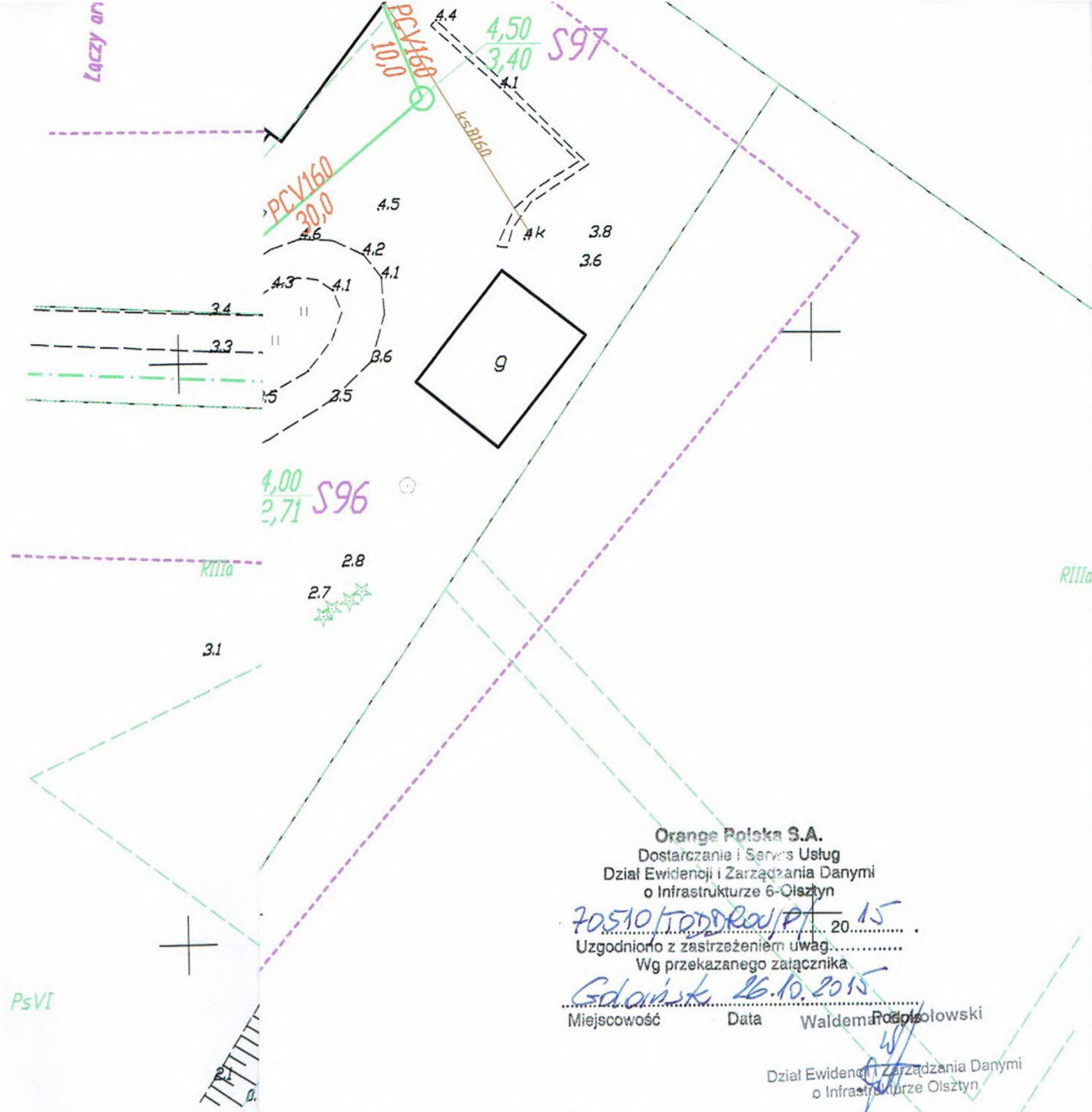
Orange Polska S.A.  
Dostarczanie i Serwis Usług  
Dział Ewidencji i Zarządzania Danymi  
o Infrastrukturze 6-Olsztyn

70510/TD/DD/ROU/P/15  
Uzgodniono z zastrzeżeniem uwag.....  
Wg przekazanego załącznika

Gdańsk 26.10.2015  
Miejscowość Data Walde Papis kołowski

Dział Ewidencji i Zarządzania Danymi  
o Infrastrukturze Olsztyn

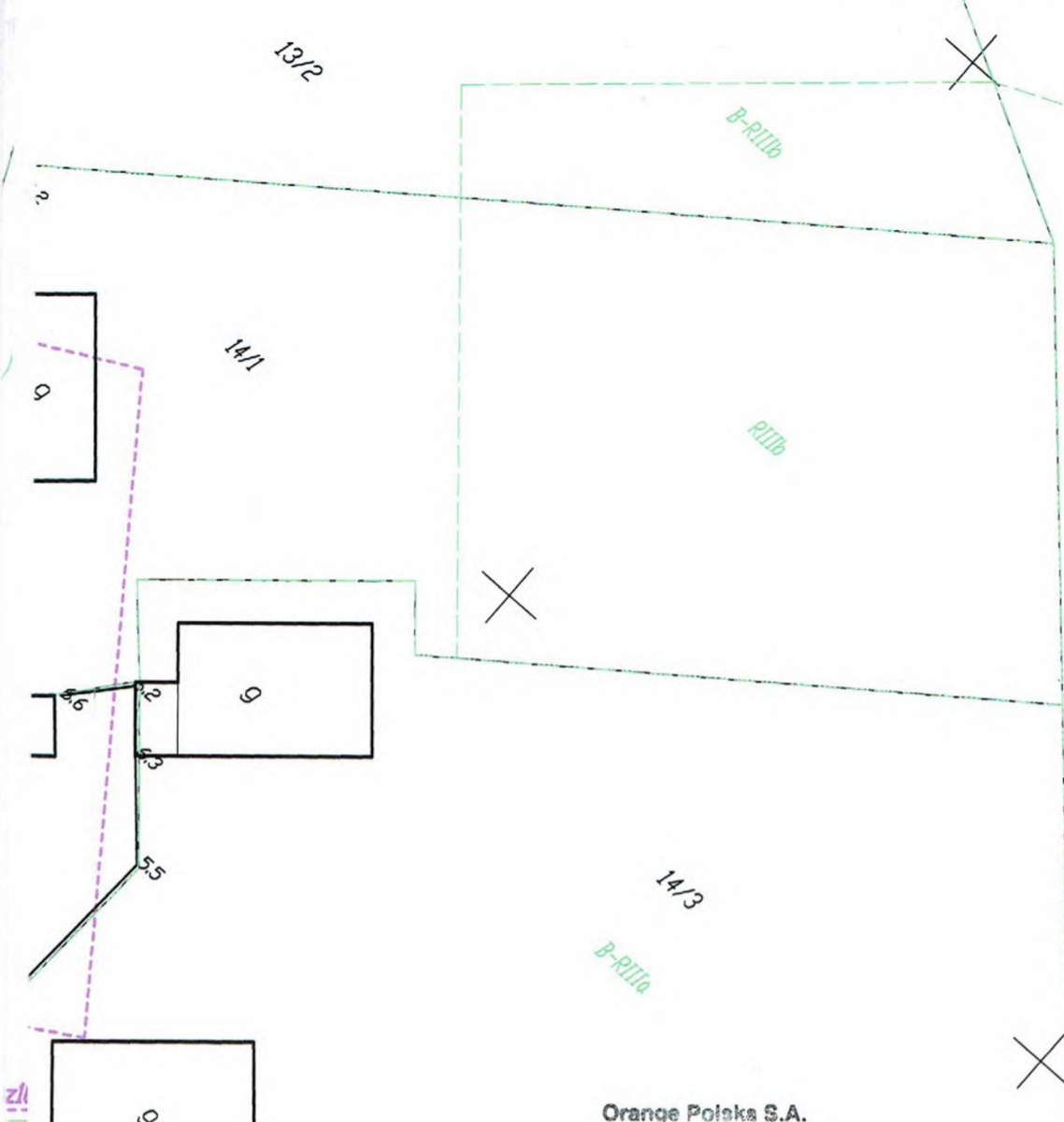
Projektował	mgr inż. Witold Małafiejski upr. nr 2454/Gd/86		Biuro Realizacji Inwestycji <b>„INŻYNIER”</b> Tczew	
Sprawdził	mgr inż. Zbigniew Partyka upr. nr POM/0160/PWOS/06			
Tytuł projektu: Adres:	Budowa kanalizacji sanitarnej SZYMANKOWO – STARYNIA - TROPISZEWO, gm Lichnowy	Skala	1:500	
Branża:	Sanitarna	Stadium	PB	
Nazwa rysunku:	Plan zagospodarowania terenu S04 – P5 – P6 - Arkusz nr 6	Nr rysunku	6	



Orange Polska S.A.  
 Dostarczanie i Serwis Usług  
 Dział Ewidencji i Zarządzania Danymi  
 o Infrastrukturze 6-Olsztyn  
 70510/1000/000/P/15  
 Uzgodniło z zastrzeżeniem uwag.....  
 Wg przekazanego załącznika  
 Gdańsk 26.10.2015  
 Miejsowość Data Waldemar Poleski  
 Dział Ewidencji i Zarządzania Danymi  
 o Infrastrukturze Olsztyn

Witold Małafiejski 454/Gd/86	<i>[Signature]</i>	Biuro Realizacji Inwestycji „INŻYNIER” Tczew	
Zbigniew Partyka POM/0160/PWOS/06			
kanalizacji sanitarnej NKOWO – STARYNIA SZEWO, gm Lichnowy		Skala	1:500
		Stadium	PB
agospodarowania terenu 1 – Pd2 - Arkusz nr 8		Nr rysunku	8



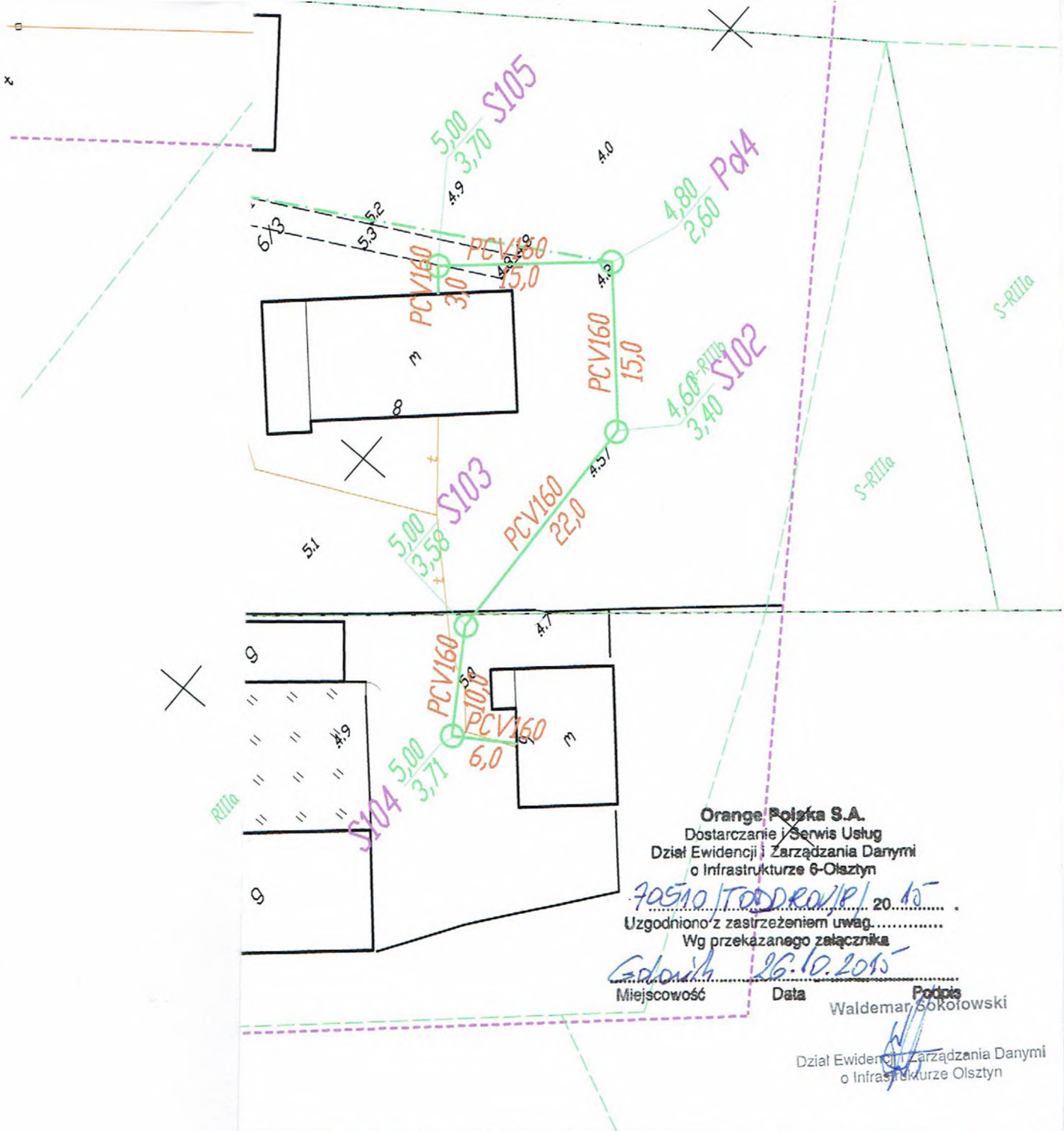


Orange Polska S.A.  
 Dostarczanie i Serwis Usług  
 Dział Ewidencji i Zarządzania Danymi  
 o Infrastrukturze 6-Olsztyn

70.510 TROPISZEWO/PL 15  
 20  
 Uzgodniono z zastrzeżeniem uwag  
 Wg przekazanego załącznika

Gdańsk 26.10.2015  
 Miejsowość Data Waldemar Bodziowski  
 Dział Ewidencji i Zarządzania Danymi  
 o Infrastrukturze Olsztyn

Projektował	mgr inż. Witold Małafiejski upr. nr 2454/Gd/86	<i>Witold Małafiejski</i>	Biuro Realizacji Inwestycji „INŻYNIER” Tczew	
Sprawdził	mgr inż. Zbigniew Partyka upr. nr POM/0160/PWOS/06			
Tytuł projektu: Adres:	Budowa kanalizacji sanitarnej SZYMANKOWO – STARYNIA - TROPISZEWO, gm Lichnowy	Skala	1:500	
Branża:	Sanitarna	Stadium	PB	
Nazwa rysunku:	Plan zagospodarowania terenu SK4 – TD2 – Pd3 – TD3 - Arkusz nr 9	Nr rysunku	9	



Witold Małafiejski 2454/Gd/86	<i>Witold Małafiejski</i>	Biuro Realizacji Inwestycji „INŻYNIER” Tczew	
Zbigniew Partyka POM/0160/PWOS/06			
kanalizacji sanitarnej NKOWO – STARYNIA ISZEWO, gm Lichnowy		Skala	1:500
a		Stadium	PB
agospodarowania terenu - Pd4 - Arkusz nr 10		Nr rysunku	10

K1110

Orange Polska S.A.  
Dostarczanie i Serwis Usług  
Dział Ewidencji i Zarządzania Danymi  
o Infrastrukturze 6-Olsztyn

70510/TODDRO/1/P/1 20 15


Uzgodniono z zastrzeżeniami wagi  
Wg przekazanego kłopotnika

Gdańsk 26.10.2015

Miejscowość Data Podpis


Waldemar Sokółowski

Dział Ewidencji i Zarządzania Danymi  
o Infrastrukturze Olsztyn

Projektował	mgr inż. Witold Małafiejski upr. nr 2454/Gd/86		Biuro Realizacji Inwestycji „INŻYNIER” Tczew	
Sprawdził	mgr inż. Zbigniew Partyka upr. nr POM/0160/PWOS/06			
Tytuł projektu: Adres:	Budowa kanalizacji sanitarnej SZYMANKOWO – STARYNIA - TROPISZEWO, gm Lichnowy	Skala	1:500	
Branża:	Sanitarna	Stadium	PB	
Nazwa rysunku:	Plan zagospodarowania terenu TD3 – SK5 – TD4 – Pd5 – S06 - Arkusz nr 11	Nr rysunku	11	

Próświadcza się, że  
 zrynych i kartograficznych  
 do ewidencji mater  
 Organ prowadzi zasob  
 zasob grodzi  
 Identyfikator ewid  
 zasobu operatu ta  
 Data wpisania ope  
 do ewidencji mate  
 Imię, nazwisko i p  
 reprezentujący o

Projektował	mgr inż. Witold Małafiejski upr. nr 2454/Gd/86	<i>Wit</i>	Biuro Realizacji Inwestycji „INŻYNIER” Tczew	
Sprawdził	mgr inż. Zbigniew Partyka upr. nr POM/0160/PWOS/06			
Tytuł projektu: Adres:	Budowa kanalizacji sanitarnej SZYMANKOWO – STARYNIA - TROPISZEWO, gm Lichnowy	Skala	1:500	
Branża:	Sanitarna	Stadium	PB	
Nazwa rysunku:	Plan zagospodarowania terenu S06 – P7 – SK6 - Arkusz nr 12	Nr rysunku	12	

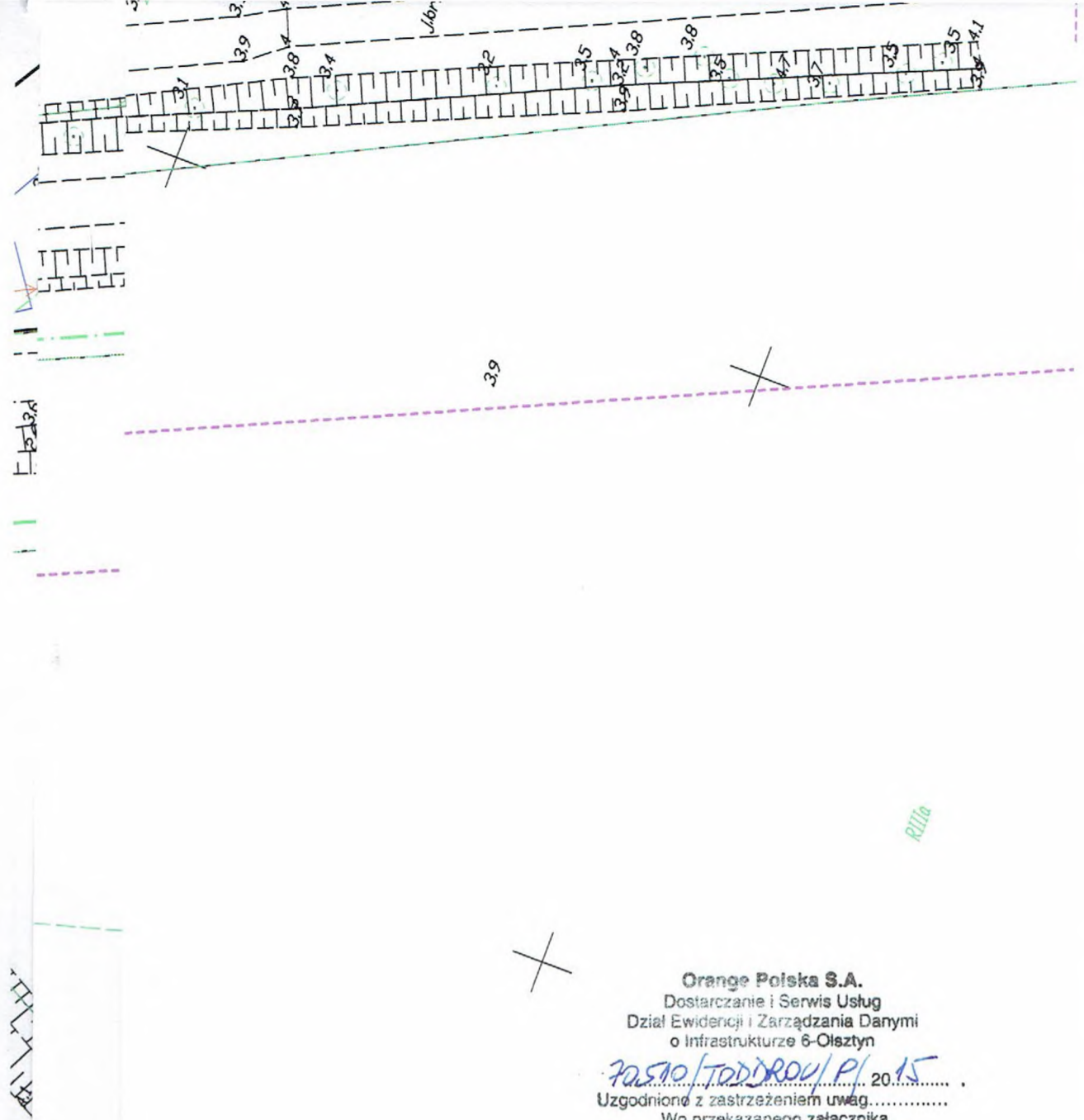


Orange Polska S.A.  
 Dostarczanie i Serwis Usług  
 Dział Ewidencji i Zarządzania Danymi  
 o Infrastrukturze 6-Olsztyn

70510/120/D/201/P/15  
 2015  
 Uzgodniono z zastrzeżeniem uwag  
 Wg przekazanego załącznika

*Sokołowski* 26.10.2015  
 Miejsowość Data Podpis  
 Waldemar Sokołowski  
 Dział Ewidencji i Zarządzania Danymi  
 o Infrastrukturze Olsztyn

*Laczy arkusz 14*



Orange Polska S.A.  
 Dostarczanie i Serwis Usług  
 Dział Ewidencji i Zarządzania Danymi  
 o Infrastrukturze 6-Olsztyn

70510/TODDROU/PI 20.15

Uzgodnione z zastrzeżeniem uwag

Wg przekazanego załącznika

Gedwiński 26.10.2015

Miejscowość Data Podpis

Waldemar Sokołowski

Dział Ewidencji i Zarządzania Danymi  
 o Infrastrukturze Olsztyn

Projektował	mgr inż. Witold Małafiejski upr. nr 2454/Gd/86		Biuro Realizacji Inwestycji „INŻYNIER” Tczew	
Sprawdził	mgr inż. Zbigniew Partyka upr. nr POM/0160/PWOS/06			
Tytuł projektu: Adres:	Budowa kanalizacji sanitarnej SZYMANKOWO – STARYNIA - TROPISZEWO, gm Lichnowy	Skala	1:500	
Branża:	Sanitarna	Stadium	PB	
Nazwa rysunku:	Plan zagospodarowania terenu P7 – Pd6 - Arkusz nr 13	Nr rysunku	13	

Orange Polska S.A.  
Dostarczanie i Serwis Usług  
Dział Ewidencji i Zarządzania Danymi  
o Infrastrukturze 6-Olsztyn

70510/TOD/DROU/P/ 20.10.  
Uzgodnione z zastrzeżeniem uwag

Wg przekazanego załącznika  
Gdańsk 26.10.2015

Miejscowość Data Podpis  
Waldemar Sokołowski

Dział Ewidencji i Zarządzania Danymi  
o Infrastrukturze Olsztyn

Województwo: pomorskie  
Powiat: malborski  
Jednostka ewidencyjna: Lichnowy 220903\_2  
Obręb: Szymankowo 0009, Starynia 0008  
Arkusz: 14  
Działka: Szymankowo 0009 126, 43

14	Biuro Realizacji Inwestycji „INŻYNIER” Tczew	
	Skala	1:500
	Stadium	PB
nu	Nr rysunku	14



Projektował	mgr inż. Witold Małafiejski upr. nr 2454/Gd/86	Biuro Realizacji Inwestycji „INŻYNIER” Tczew	
Sprawdził	mgr inż. Zbigniew Partyka upr. nr POM/0160/PWOS/06		
Tytuł projektu: Adres:	<b>Budowa kanalizacji sanitarnej SZYMANKOWO – STARYNIA - TROPISZEWO, gm Lichnowy</b>	Skala	<b>1:500</b>
Branża:	Sanitarna	Stadium	PB
Nazwa rysunku:	<b>Plan zagospodarowania terenu S07 – TD5 – Pd7 - Arkusz nr 15</b>	Nr rysunku	<b>15</b>

Województwo pomorskie  
Powiat malborski  
Jednostka ewidencyjna: Lichnowy 220903\_2  
Obręb: Szymankowo 0009, Starynia 0008  
Arkusz: 15  
Dziółka: Szymankowo 0009 126.

MAPA DO CELOW PROJEKTOWYCH  
SKALA 1:500

planie urządzeń podziemnych,  
przez POGIK w Malborku

zbiór numeracyjnej.

h.

u

**GEODETA UPRAWNIONY**  
Tomasz Bryłga  
nr GGK 15834  
tel. 602 805 900

Podpisano się, że niniejszy druk  
zawiera kopie i kartoграфические материалы  
Organ prowadzący państwowy  
zespół geodezyjny i kartograficzny

Identyfikator ewidencyjny mapy  
z zasobu operacji technicznej

Data wpisania operacji technicznej  
do ewidencji materiałów zasobu

Imię, nazwisko i podpis osoby  
reprezentującej organ

MIŁOŚTA MAŁA  
82-200 Malbork  
Pl. Słowiański  
14 10 0

**Orange Polska S.A.**  
Dostarczanie i Serwis Usług  
Dział Ewidencji i Zarządzania Danymi  
o Infrastrukturze 6-Olsztyn

70 510 / 10 20 20 15


Uzgodniono z zastrzeżeniem uwag

Wg przekazanego załącznika

*Edyta* 25.10.2015

Miejscowość \_\_\_\_\_ Data \_\_\_\_\_ Podpis \_\_\_\_\_  
Waldemar Sokolowski

Dział Ewidencji i Zarządzania Danymi  
o Infrastrukturze 6-Olsztyn



Województwo pomorskie  
 Powiat malborski  
 Jednostka ewidencyjna: Lichnowy 220903\_2  
 Obręb: Szymankowo 0009, Starynia 0008  
 Arkusz: 16  
 Działka: Szymankowo 0009 126,

**Orange Polska S.A.**  
 Dostarczanie i Serwis Usług  
 Dział Ewidencji i Zarządzania Danymi  
 o Infrastrukturze 6-Olsztyn  
 70510/TODDRODULP/ 20.15  
 Uzgodniono z zastrzeżeniem uwag.....  
 Wg przekazanego załącznika  
*Esdeniński* 26.10.2015  
 Miejscowość      Data      Podpis  
    Waldemar Sokółowski

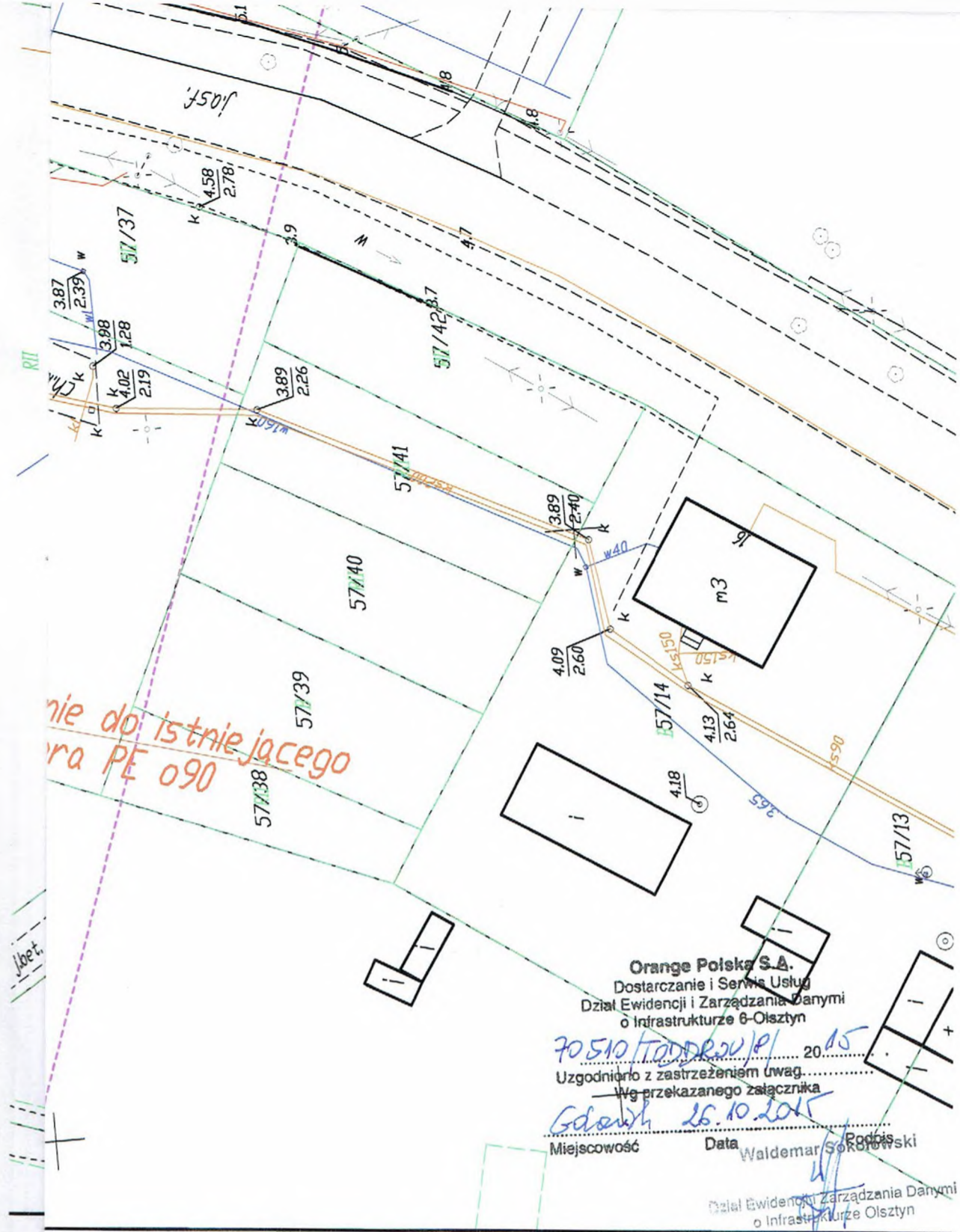
Dział Ewidencji i Zarządzania Danymi  
 o Infrastrukturze 6-Olsztyn

Powiadamia się, że n  
 zycznych i kartografic  
 do ewidencji materii  
 Organ prowadzący  
 zespół geodezyjny i  
 Identyfikator ewide  
 zasobu operacji ter  
 Data wciśnięcia opor  
 do ewidencji materii  
 Imię, nazwisko i po  
 reprezentującej org

NIONY  
 10  
 00

Biuro Realizacji Inwestycji „INŻYNIER” Tczew	
Skala	1:500
Stadium	PB
IU 16	Nr rysunku 16





Orange Polska S.A.  
 Dostarczanie i Serwis Usług  
 Dział Ewidencji i Zarządzania Danymi  
 o Infrastrukturze 6-Olsztyn

70510/rodzaj/pe/15 20...  
 Uzgodniono z zastrzeżeniem uwag  
 Wg przekazanego załącznika

Gdewski 26.10.2015

Miejscowość Data Podpis  
 Waldemar Sokółowski

Dział Ewidencji i Zarządzania Danymi  
 o Infrastrukturze Olsztyn

Projektował	mgr inż. Witold Małafiejski upr. nr 2454/Gd/86	Biuro Realizacji Inwestycji „INŻYNIER” Tczew	
Sprawdził	mgr inż. Zbigniew Partyka upr. nr POM/0160/PWOS/06		
Tytuł projektu: Adres:	Budowa kanalizacji sanitarnej SZYMANKOWO – STARYNIA - TROPISZEWO, gm Lichnowy	Skala	1:500
Branża:	Sanitarna	Stadium	PB
Nazwa rysunku:	Plan zagospodarowania terenu B – A – PG - Arkusz nr 17	Nr rysunku	17

ZDP/2171.../MG/2015

POSTANOWIENIE NR. 100/2015

Zarząd Dróg Powiatowych w Malborku na podstawie art.39 ust.3 Ustawy z dnia 21.III.1985 r. o drogach publicznych /t. j.- Dz.U.z 2015 r., poz. 460 z późn.zm./oraz art.123 Ustawy z dnia 14 czerwca 1960 r. - Kodeks postępowania administracyjnego /t.j.Dz.U.z 2013 r., poz. 267 z późn.zm. / po rozpatrzeniu pisma z dnia 23.X.2015 r./L.dz. 2119,data wpływu-26.X.2015 r./ przekazanego przez :

Biuro Realizacji Inwestycji  
" INŻYNIER "   
Tomasz Federowicz  
ul. Jana Brzechwy 13  
83-110 Tczew

uzgadnia projekt budowlany zadania inwestycyjnego „ Budowa kanalizacji sanitarnej grawitacyjno-tłocznej z przyłączami i przepompowniami odprowadzającymi ścieki z miejscowości Szymankowo - Starynia - Tropiszewo z włączeniem do istniejącego kolektora tłoczego kanalizacji sanitarnej Lisewo - Nowy Staw” w zakresie lokalizacji sieci kanalizacji sanitarnej w pasie drogowym dróg powiatowych Nr : 2340G Nowy Dwór Gdański - Nowy Staw - gr. Tczew , 2918G Trępnowy - Starynia - Szymankowo , 2917G Lichnówki - Szymankowo - Gnojewo

WARUNKI UZGODNIENIA :

Zobowiązuje się wnioskodawcę do zapoznania Inwestora z niżej wymienionymi warunkami prac na etapie wykonawstwa :

- 1.W przypadku ew. kolizji projektowanej sieci kanalizacji sanitarnej z istniejącymi urządzeniami w pasie drogowym inwestor dokona na własny koszt rozwiązania tej kolizji.
- 2.Całkowity koszt realizacji projektowanej inwestycji w pasie drogowym ponosi inwestor.
- 3.Niniejsze uzgodnienie nie jest równoznaczne z zezwoleniem na prowadzenie robót w pasie drogowym.
4. Kanalizacja sanitarna winna być **umieszczona w rurze ochronnej na całej szerokości pasa drogowego dróg powiatowych** w miejscach realizacji przewiertów sterowanych.
5. **Wszystkie przejścia pod utwardzonymi zjazdami z dróg powiatowych winny być zrealizowane przewiertem sterowanym.**
6. Minimalna odległość kanalizacji sanitarnej od krawędzi jezdni - 1,5m.
7. Wskaźnik zagęszczenia gruntu po wykonanych pracach w pasie drogowym - 1,0.
- 8.Chodniki w terenie zabudowanym na trasie których projektowany jest przebieg kanalizacji sanitarnej winny być po zakończeniu prac odtworzone co najmniej do stanu z przed realizacją inwestycji.

9. Przed rozpoczęciem prac związanych z realizacją zadania inwestycyjnego inwestor winien zgłosić wnioski do :
- a/ organu administracji architektoniczno-budowlanej o **pozwolenie na budowę** , w trybie i na zasadach określonych w Prawie Budowlanym / t.j. Dz.U.z 2013 r., poz. 1409 z późn.zm./,
  - b/ zarządcy drogi o wydanie **zezwolenia na zajęcie pasa drogowego i umieszczenie urządzeń** obcych w pasie drogowym wg wzorów zamieszczonych na stronie BIP ZDP w Malborku - <http://www.bip.zdp.powiat.malbork.pl/dokumenty/menu/8> ( co najmniej 7 dni przed rozpoczęciem prac – z wyłączeniem okresu zimowego) do których należy dołączyć :
    - plan oznakowania i zabezpieczenia ruchu drogowego na czas prowadzenia prac ,
    - plan sytuacyjny odcinka pasa drogowego przewidzianego do zajęcia z dokładnym podaniem jego wymiarów ,
    - kserokopię niniejszego Postanowienia ZDP ,
    - harmonogram robót /w przypadku etapowego prowadzenia robót / .

#### UZASADNIENIE :

Strona wystąpiła pismem z dnia 23.X.2015 r./L.dz. 2119, data wpływu-26.X.2015 r./ z wnioskiem o uzgodnienie projektu zadania inwestycyjnego „ Budowa kanalizacji sanitarnej grawitacyjno-tłocznej z przyłączami i przepompowniami odprowadzającymi ścieki z miejscowości Szymankowo Starynia - Tropiszewo z włączeniem do istniejącego kolektora tłoczego kanalizacji sanitarnej Lisewo - Nowy Staw” w zakresie przebiegu sieci kanalizacji sanitarnej w pasie drogowym dróg powiatowych.

Organ I instancji po przeanalizowaniu zgromadzonego w sprawie materiału dowodowego postanowił **uwzględnić wniosek strony w pełnym zakresie na podanych warunkach.**

#### POUCZENIE :

Od niniejszego postanowienia stronie przysługuje zażalenie do Samorządowego Kolegium Odwoławczego w Gdańsku za pośrednictwem organu wydającego w terminie 7 dni od dnia jego otrzymania.



Z up. Starosty **DYREKTOR**  
Zarządu Dróg Powiatowych w Malborku  
inż. Andrzej Szymański

Otrzymują:

- 1/ Biuro Realizacji Inwestycji  
“INŻYNIER”  
Tomasz Federowicz  
ul. Jana Brzechwy 13  
83-110 Tczew
- 2/ a/a

Sporządził: M.Gumprecht

Zarząd Dróg Powiatowych w Malborku, Plac Słowiński 17

Uzgodniono na podstawie art.39 Ustawy z dnia 25 stycznia 2007r.  
o drogach publicznych (Dz.U. 2007r., Nr 19, poz.115)  
według Postanowienia Nr 1001/2015 z dnia 5.XI.2015r.

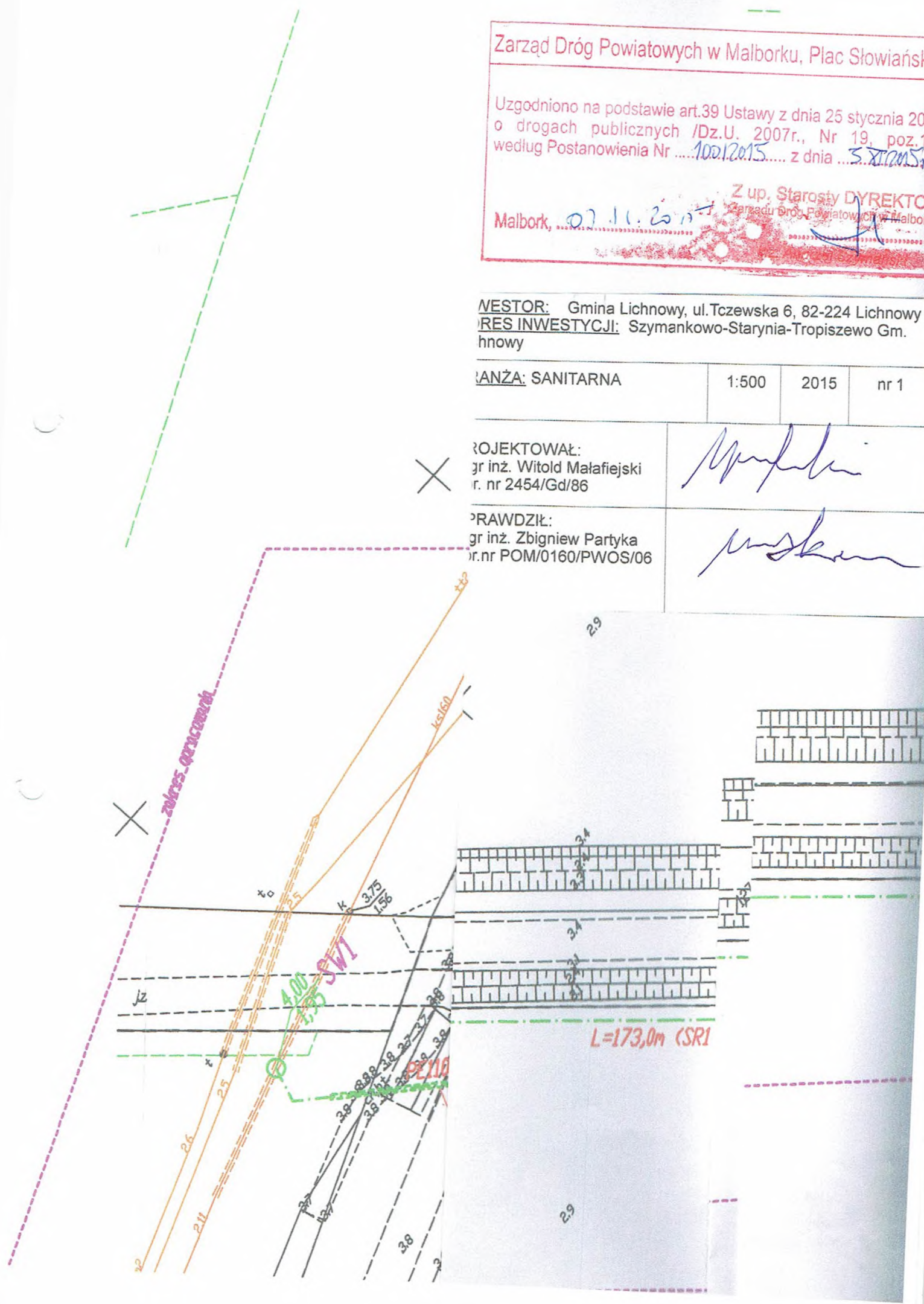
Z up. Starosty DYREKTOR  
Zarządu Dróg Powiatowych w Malborku  
Malbork, 07.11.2015

INWESTOR: Gmina Lichnowy, ul. Tczewska 6, 82-224 Lichnowy  
KRAJOWA INWESTYCJA: Szymankowo-Starynia-Tropiszewo Gm.  
Lichnowy

TYTUŁ: SANITARNA 1:500 2015 nr 1

PROJEKTOWAŁ:  
mgr inż. Witold Malafiejski  
nr. nr 2454/Gd/86

PRZEKAZAŁ:  
mgr inż. Zbigniew Partyka  
nr. nr POM/0160/PWOS/06

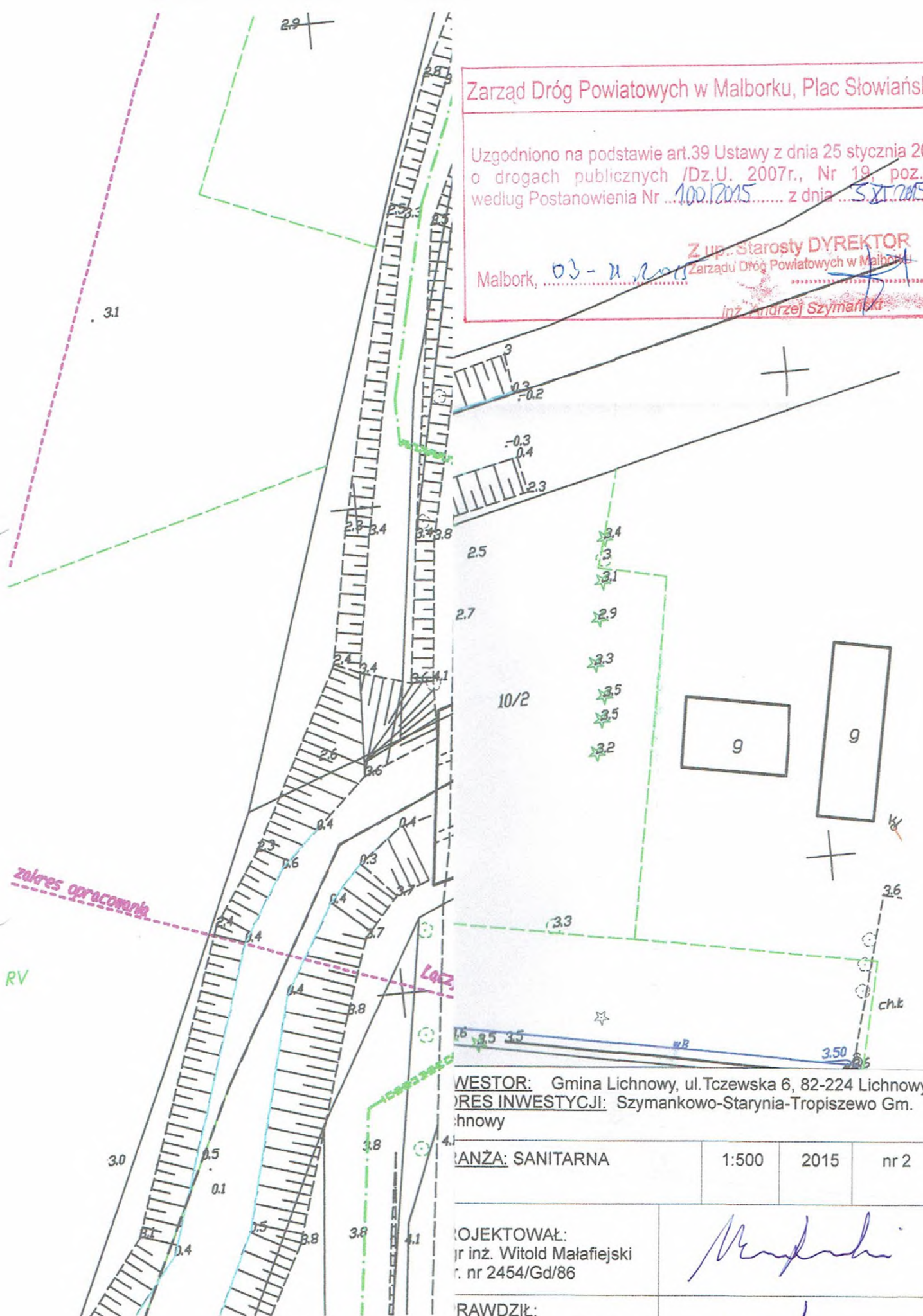


Zarząd Dróg Powiatowych w Malborku, Plac Słowiański 17

Uzgodniono na podstawie art.39 Ustawy z dnia 25 stycznia 2007r.  
o drogach publicznych /Dz.U. 2007r., Nr 19, poz.115/  
według Postanowienia Nr 100/2015 z dnia 5.XI.2015r.

Z up. Starosty **DYREKTOR**  
Zarządu Dróg Powiatowych w Malborku  
Malbork, 03-11-2015

inż. Andrzej Szymański



INWESTOR: Gmina Lichnowy, ul. Tczewska 6, 82-224 Lichnowy  
DRES INWESTYCJI: Szymankowo-Starynia-Tropiszewo Gm.  
Lichnowy

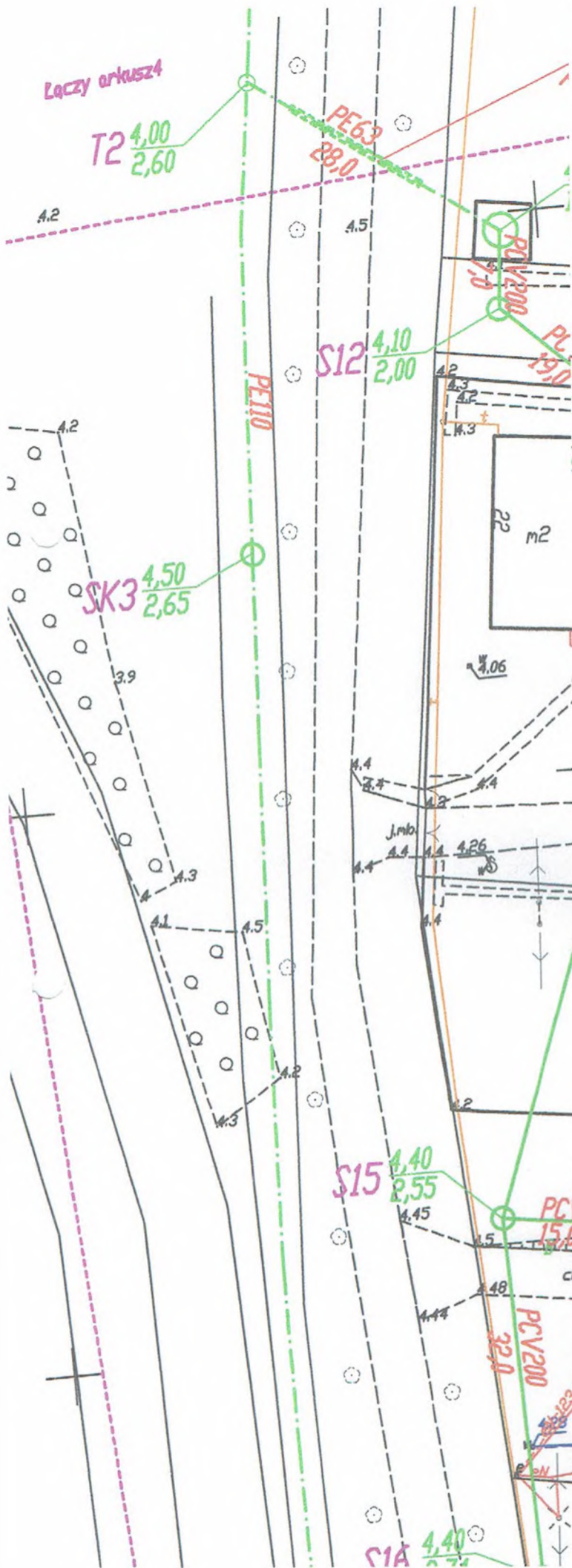
TYTUŁ: SANITARNA 1:500 2015 nr 2

PROJEKTOWAŁ:  
inż. Witold Małafiejski  
nr 2454/Gd/86

PRZEWIDZIAŁ:  
inż. Zbigniew Partyka  
nr POM/0160/PWOS/06

Uzgodniono na podstawie art.39 Ustawy z dnia 25 stycznia 2007r. o drogach publicznych /Dz.U. 2007r., Nr 19, poz.115/ według Postanowienia Nr ...1001/2015... z dnia 3.XI.2015r.

Z up. Starosty DYREKTOR  
Zarządu Dróg Powiatowych w Malborku  
Malbork, 07.11.2015



INWESTOR: Gmina Lichnowy, ul. Tczewska 6, 82-224 Lichnowy  
 CEL INWESTYCJI: Szymankowo-Starynia-Tropiszewo Gm. Lichnowy

TYTUŁ: SANITARNA 1:500 2015 nr 3

PROJEKTOWAŁ:  
inż. Witold Małafiejski  
nr 2454/Gd/86

RAWDZIŁ:  
inż. Zbigniew Partyka  
nr POM/0160/PWOS/06

Uzgodniono na podstawie art.39 Ustawy z dnia 25 stycznia 2007r. o drogach publicznych /Dz.U. 2007r., Nr 19, poz.115/ wedlug Postanowienia Nr ...1001/2015... z dnia 3.11.2015r.

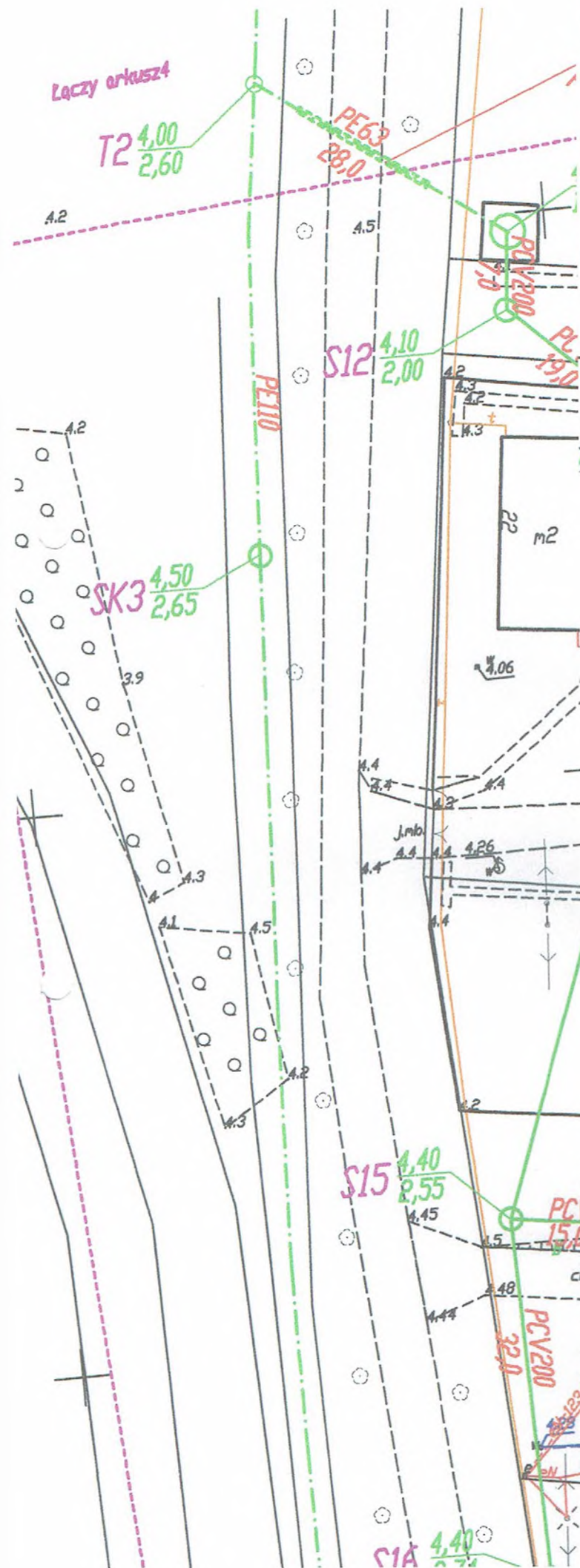
Z up. Starosty DYREKTOR  
Zarządu Dróg Powiatowych w Malborku  
Malbork, 07.11.2015

Z up. Starosty DYREKTOR  
Zarządu Dróg Powiatowych w Malborku

Malbork, 07.11.2015

Z up. Starosty DYREKTOR  
Zarządu Dróg Powiatowych w Malborku

Z up. Starosty DYREKTOR  
Zarządu Dróg Powiatowych w Malborku



INWESTOR: Gmina Lichnowy, ul. Tczewska 6, 82-224 Lichnowy  
 CEL INWESTYCJI: Szymankowo-Starynia-Tropiszewo Gm.  
 Lichnowy

TYTUŁ: SANITARNA 1:500 2015 nr 3

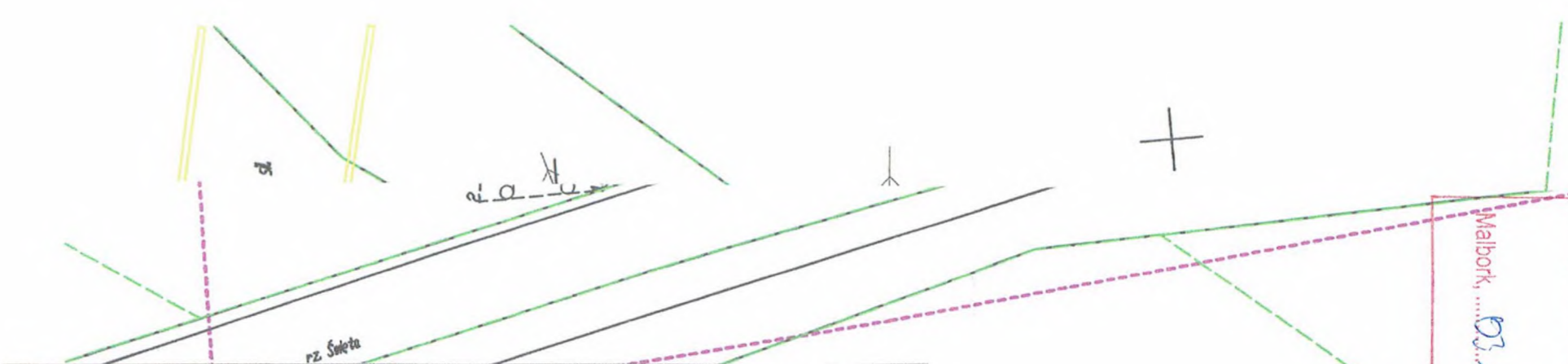
PROJEKTOWAŁ:  
 inż. Witold Małafiejski  
 nr 2454/Gd/86

*Małafiejski*

RAWDZIŁ:  
 inż. Zbigniew Partyka  
 nr POM/0160/PWOS/06

*Partyka*

Pracownia i Kancelaria Projektowa	Projektowa
ul. Jana Brzechwy 13	83-110 Tczew
tel. 58 220 20 45-55 54	fax 58 220 20 45-55 54
www.projektowa.pl	

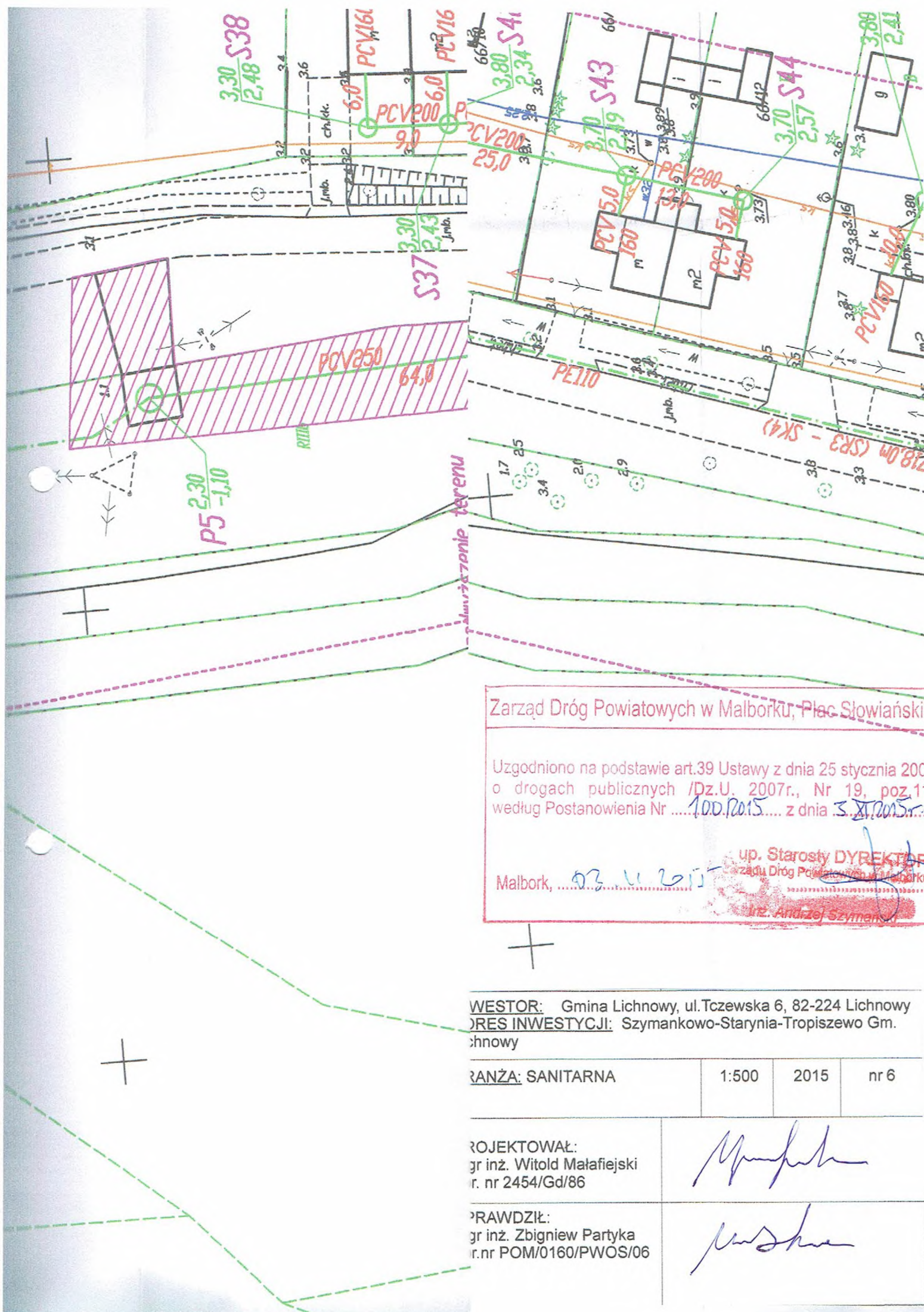


<b>INŻYNIER</b> BIURO REALIZACJI INWESTYCJI  Ul. Jana Brzechwy 13 83-110 Tczew	<b>INWESTOR:</b> Gmina Lichnowy, ul. Tczewska 6, 82-224 Lichnowy <b>ADRES INWESTYCJI:</b> Szymankowo-Starynia-Tropiszewo Gm. Lichnowy			
	<b>BRANŻA:</b> SANITARNA	1:500	2015	nr 5
<b>NAZWA:</b> Budowa kanalizacji sanitarnej Szymankowo-Starynia-Tropiszewo, Gm. Lichnowy	<b>PROJEKTOWAŁ:</b> mgr inż. Witold Małafiejski upr. nr 2454/Gd/86			
Plan zagospodarowania terenu	<b>SPRAWDZIŁ:</b> mgr inż. Zbigniew Partyka upr. nr POM/0160/PWOS/06			

Zarząd Dróg Powiatowych w Malborku, Plac Słowiański 17  
  
 Uzgodniono na podstawie art.39 Ustawy z dnia 25 stycznia 2007r. o drogach publicznych /Dz.U. 2007r., Nr 19, poz. 115/ wedyng Postanowienia Nr ...1001/2015... z dnia ...3.XI.2015r...  
 Malbork, ...03.11.2015...  
 Z up. Starosty DYREKTOR  
 Zarządu Dróg Powiatowych w Malborku  
 inż. Andrzej Szymankowski

mgr inż. Witold Małafiejski  
 Projektował





Zarząd Dróg Powiatowych w Malborku, Plac Słowiański 1

Uzgodniono na podstawie art.39 Ustawy z dnia 25 stycznia 2007 r. o drogach publicznych /Dz.U. 2007r., Nr 19, poz.111 według Postanowienia Nr .....100.12015..... z dnia 3.12.2015r.....

Malbork, 03.11.2015  
 up. Starosty DYREKTOR  
 Zarządu Dróg Powiatowych w Malborku  
 inż. Andrzej Szymankowski

WESTOR: Gmina Lichnowy, ul. Tczewska 6, 82-224 Lichnowy  
 INWESTYCYJA: Szymankowo-Starynia-Tropiszewo Gm. Lichnowy

PRACOWNIA: SANITARNA	1:500	2015	nr 6
----------------------	-------	------	------

PROJEKTOWAŁ:  
 mgr inż. Witold Małafiejski  
 nr. nr 2454/Gd/86

PRZEKAZAŁ:  
 mgr inż. Zbigniew Partyka  
 nr. nr POM/0160/PWOS/06

Zarząd Dróg Powiatowych w Malborku, Plac Słowiański 1


Uzgodniono na podstawie art.39 Ustawy z dnia 25 stycznia 2007 o drogach publicznych /Dz.U. 2007r., Nr 19, poz.115 według Postanowienia Nr 100.12015 z dnia 3.12.2015r.

Z up. Starosty DYREKTOR  
Zarządu Dróg Powiatowych w Malborku  
Malbork, 03.11.2015  
Inż. Andrzej Szymański

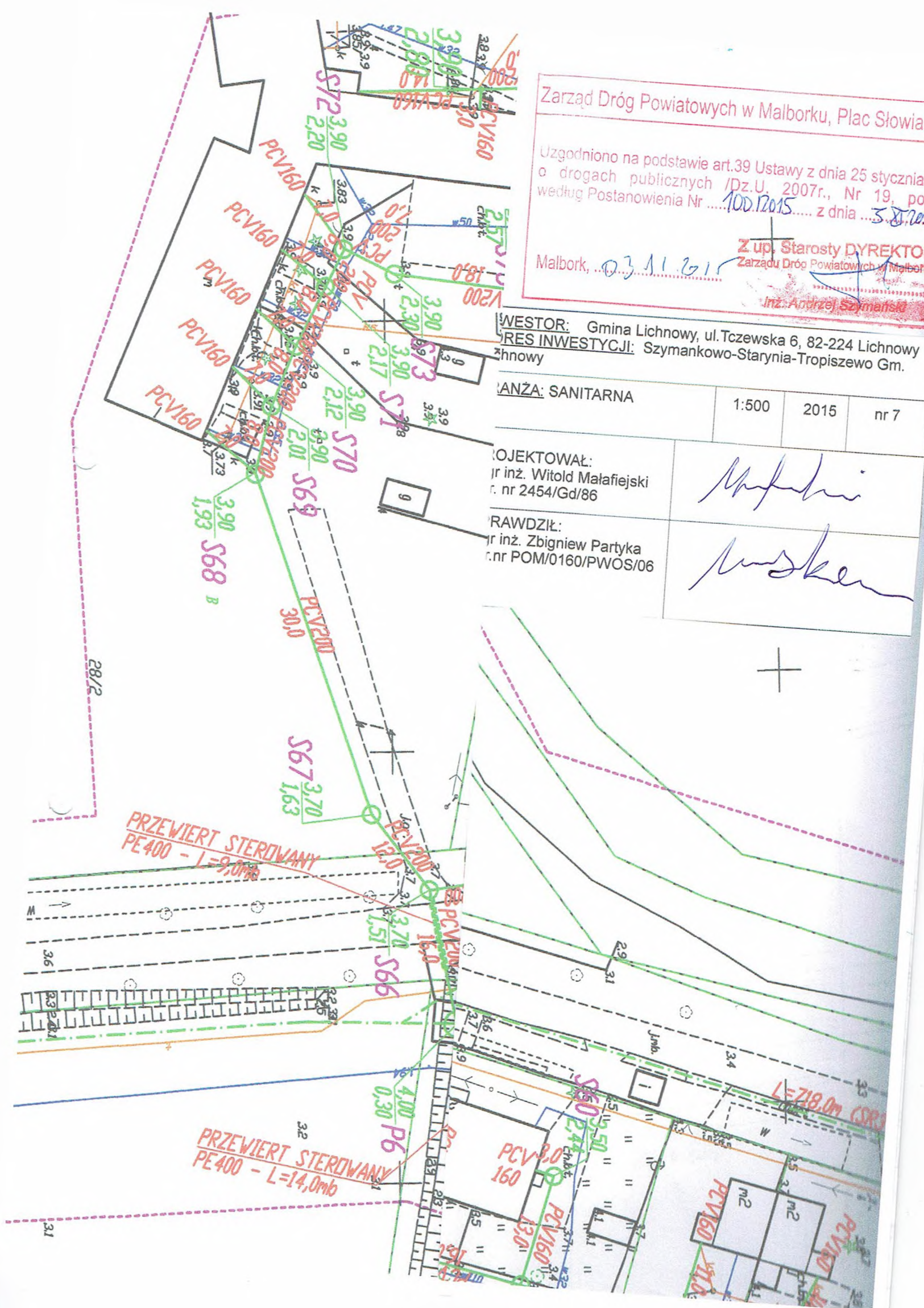

INWESTOR: Gmina Lichnowy, ul. Tczewska 6, 82-224 Lichnowy  
KONSTRUKTOR: Szymankowo-Starynia-Tropiszewo Gm.

TYTUŁ: SANITARNA  
M 1:500 2015 nr 7

PROJEKTOWAŁ:  
Inż. Witold Małafiejski  
nr 2454/Gd/86



PRZEWIDZIAŁ:  
Inż. Zbigniew Partyka  
nr POM/0160/PWOS/06



Zarząd Dróg Powiatowych w Malborku, Plac Słowiański 17

Uzgodniono na podstawie art.39 Ustawy z dnia 25 stycznia 2007r.  
o drogach publicznych /Dz.U. 2007r., Nr 19, poz.115/  
według Postanowienia Nr ...100/2015... z dnia ...3.8.2015r...

Malbork, ...03.11.2015... Z up. Starosty **DYREKTOR**  
Zarządu Dróg Powiatowych w Malborku  
*Andrzej Szymański*

**INWESTOR:** Gmina Lichnowy, ul. Tczewska 6, 82-224 Lichnowy  
**WŁAŚCICIEL:** Szymankowo-Starynia-Tropiszewo Gm.  
Lichnowy

**TYTUŁ:** SANITARNA 1:500 2015 nr 8

**PROJEKTOWAŁ:**  
gr inż. Witold Małafiejski  
nr. nr 2454/Gd/86

**PRZEKAZAŁ:**  
gr inż. Zbigniew Partyka  
nr.nr POM/0160/PWOS/06

89



3/2

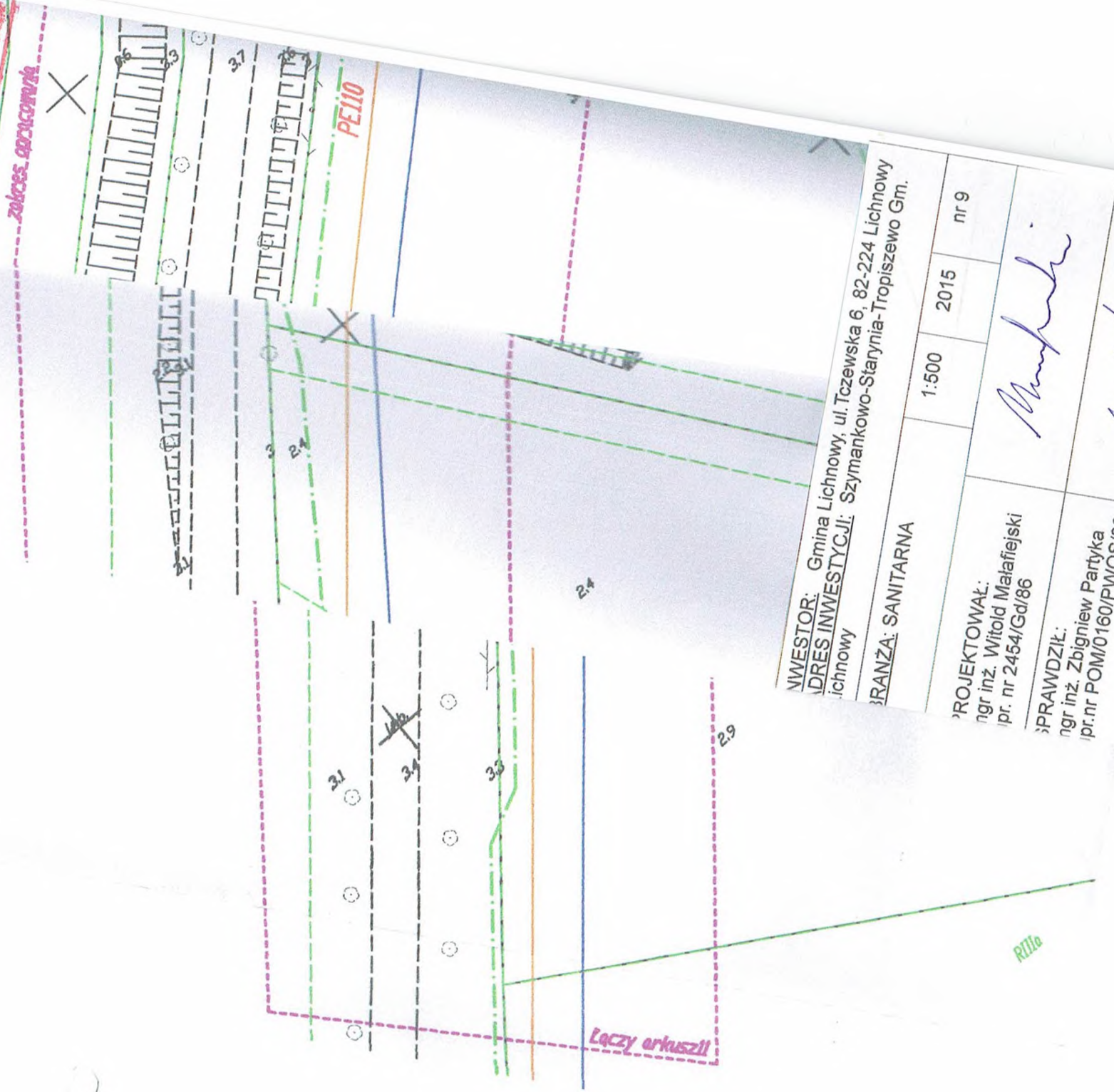
Zarząd Dróg Powiatowych w Malborku, Plac Słowiański 17

Uzgodniono na podstawie art.39 Ustawy z dnia 25 stycznia 2007r. o drogach publicznych (Dz.U. 2007r. Nr 19, poz.115) według Postanowienia Nr ...100/2015 z dnia ...3.01.2015

Z up. Starosty DYREKTOR Zarządu Dróg Powiatowych w Malborku

Malbork, ...02.11.2015

mgr Andrzej Szymalski



INWESTOR: Gmina Lichnowy, ul. Tczewska 6, 82-224 Lichnowy  
ADRES INWESTYCJI: Szymankowo-Starynia-Tropiszewo Gm.  
licznowy

PRANZA: SANITARNA  
1:500 2015 nr 9

PROJEKTOWAŁ:  
mgr inż. Witold Małafiejski  
ipr. nr 2454/Gd/86

SPRAWDZIŁ:  
mgr inż. Zbigniew Partyka  
ipr.nr POM/0160/PWOS/06

*Małafiejski*

*Partyka*

Zarząd Dróg Powiatowych w Malborku, Plac Słowiański 17

Podpisano na podstawie art.39 Ustawy z dnia 25 stycznia 2007r.  
w sprawie dróg publicznych /Dz.U. 2007r., Nr 19, poz.115/  
Postanowienia Nr 100/2015 z dnia 3.8.2015r.

X 07.10.2015  
Z up. Starosty DYREKTOR  
Zarządu Dróg Powiatowych w Malborku  
inż. Andrzej Szymański

INWESTOR: Gmina Lichnowy, ul. Tczewska 6, 82-224 Lichnowy  
RES INWESTYCYJ: Szymankowo-Starynia-Tropiszewo Gm.

ANZA: SANITARNA 1:500 2015 nr 10

OJEKTOWAŁ:  
inż. Witold Małafiejski  
nr 2454/Gd/86

RAWDZIŁ:  
inż. Zbigniew Partyka  
nr POM/0160/PWOS/06

*[Signature]*

*[Signature]*

X

zakres opracowań

X PRZEWIERT S,  
PE200 - L=10,0

110

1,85

zakres opracowań

X

Zarząd Dróg Powiatowych w Malborku, Plac Słowiański

zgodniono na podstawie art.39 Ustawy z dnia 25 stycznia 2007 r. o drogach publicznych /Dz.U. 2007r., Nr 19, poz. 1171/ w związku z Postanowieniem Nr 1001/2015 z dnia 3.11.2015r.

Malbork, 03.11.2015

Z up. Starosty DYREKTOR  
Zarządu Dróg Powiatowych w Malborku

Inż. Andrzej Szymoniak

WESTOR: Gmina Lichnowy, ul. Tczewska 6, 82-224 Lichnowy  
DRES INWESTYCJI: Szymankowo-Starynia-Tropiszewo Gm. Lichnowy

PRACOWNIA: SANITARNA

1:500

2015

nr 11


PROJEKTOWAŁ:

inż. Witold Małafiejski  
pr. nr 2454/Gd/86



PRAWDZIŁ:

inż. Zbigniew Partyka  
pr. nr POM/0160/PWOS/06



Zarząd Dróg Powiatowych w Malborku, Plac Słowiański

zgodniono na podstawie art.39 Ustawy z dnia 25 stycznia 2007 r. w sprawie dróg publicznych /Dz.U. 2007r., Nr 19, poz.111/ w sprawie Postanowienia Nr 100.120.15 z dnia 31.07.2015 r.

Malbork, 02.11.2015

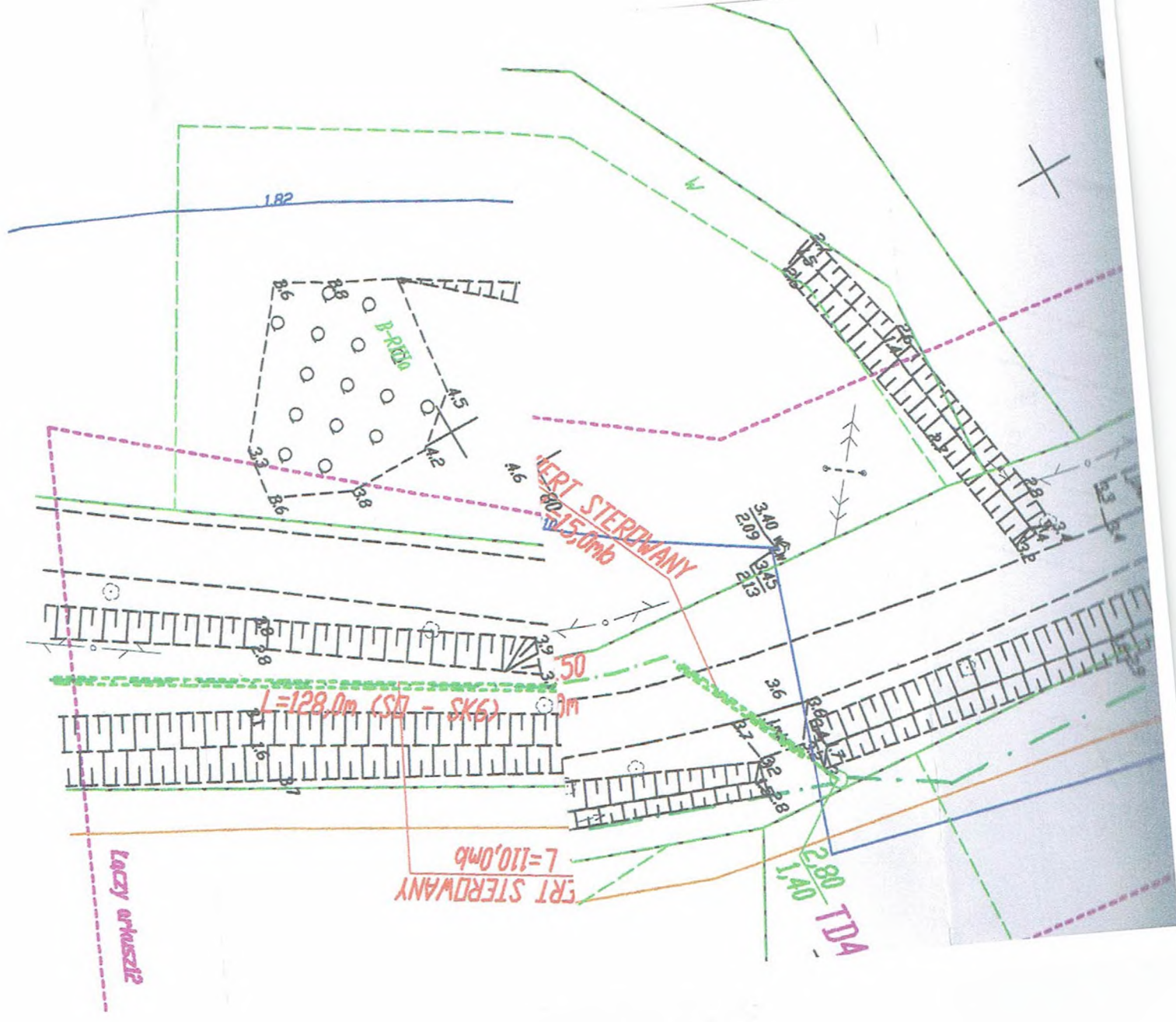
Z up. Starosty **DYREKTOR**  
Zarządu Dróg Powiatowych w Malborku  
Inż. Andrzej Szymański

INWESTOR: Gmina Lichnowy, ul. Tczewska 6, 82-224 Lichnowy  
DRES INWESTYCJI: Szymankowo-Starynia-Tropiszewo Gm.  
Lichnowy

PRACOWNIA: SANITARNA 1:500 2015 nr 12

PROJEKTOWAŁ:  
Inż. Witold Małafiejski  
pr. nr 2454/Gd/86

PRAWDZIŁ:  
Inż. Zbigniew Partyka  
pr. nr POM/0160/PWOS/06



Zarząd Dróg Powiatowych w Malborku, Plac Słowiański 17

Uzgodniono na podstawie art.39 Ustawy z dnia 25 stycznia 2007r.  
o drogach publicznych /Dz.U. 2007r., Nr 19, poz.115/  
według Postanowienia Nr 100.12015..... z dnia 31.12.2015r.....

Malbork, 02.11.2015 Z up. Starosty DYREKTOR  
Zarządu Dróg Powiatowych Malborku

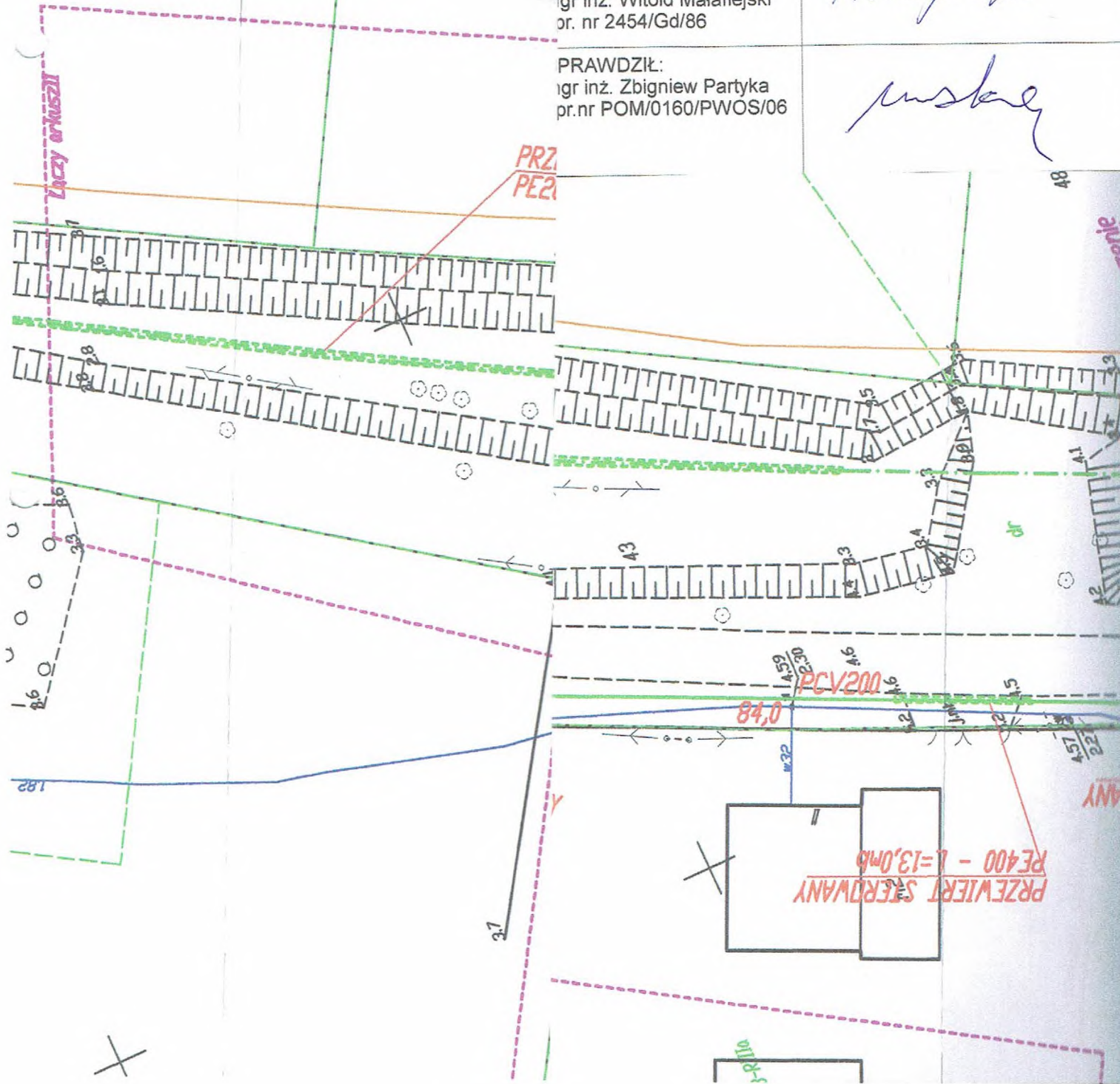
inż. Andrzej Szymanski

WESTOR: Gmina Lichnowy, ul. Tczewska 6, 82-224 Lichnowy  
DRES INWESTYCJI: Szymankowo-Starynia-Tropiszewo Gm.  
chnowy

RANŻA: SANITARNA 1:500 2015 nr 13

ROJEKTOWAŁ:  
igr inż. Witold Małafiejski  
or. nr 2454/Gd/86

PRAWDZIŁ:  
igr inż. Zbigniew Partyka  
pr.nr POM/0160/PWOS/06





Zarząd Dróg Powiatowych w Malborku, Plac Słowiański 17

Uzgodniono na podstawie art.39 Ustawy z dnia 25 stycznia 2007r.  
o drogach publicznych /Dz.U. 2007r., Nr 19, poz.115/  
według Postanowienia Nr 100170/15 z dnia 5.12.2015r.

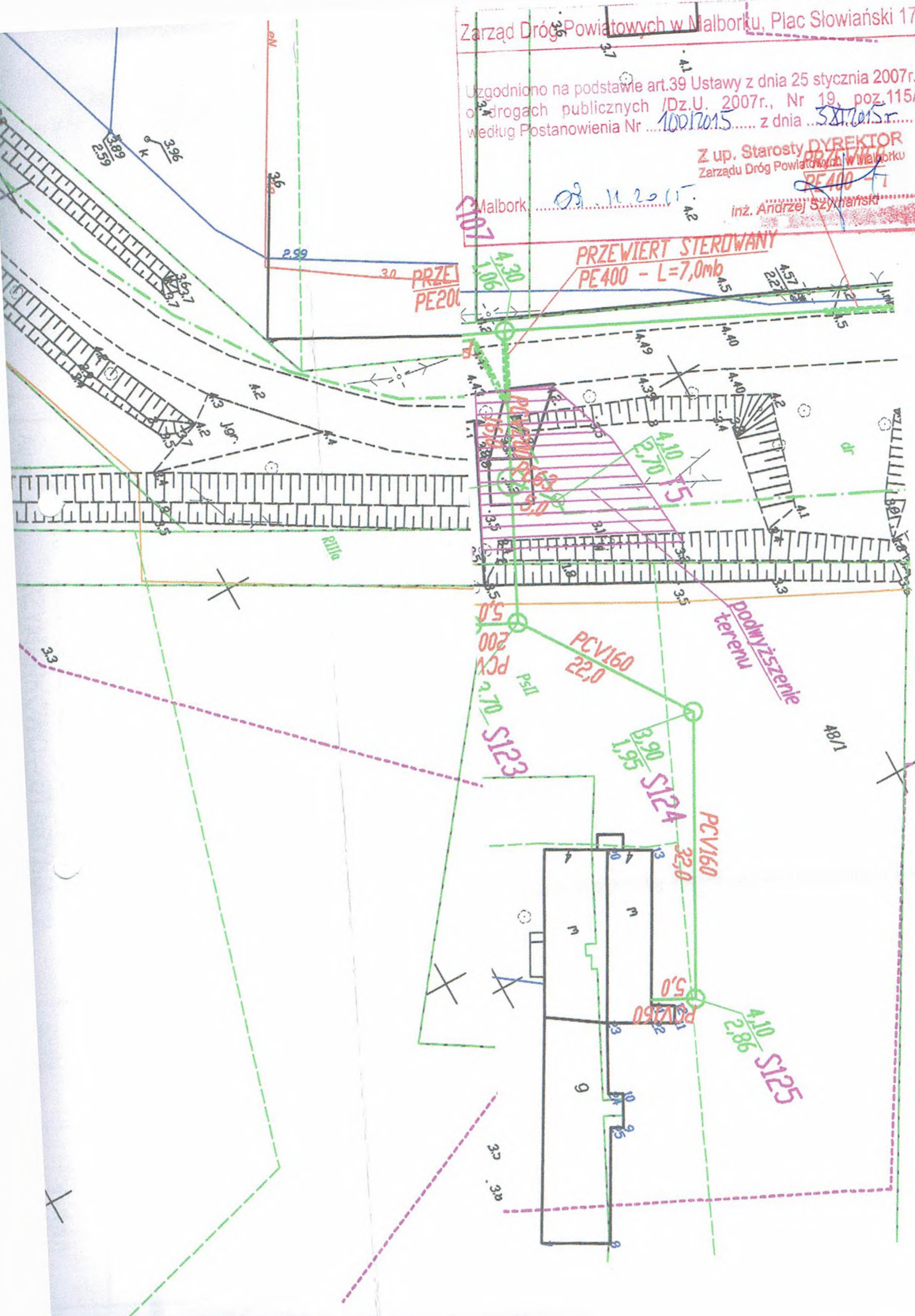
Z up. Starosty **DYREKTOR**  
Zarządu Dróg Powiatowych w Malborku


inż. Andrzej Szymbanski

Malbork, 09.11.2015

**PRZEWIERT STEROWANY**  
PE400 - L=7,0mb

PRZEJ  
PE200





Zarząd Dróg Powiatowych w Malborku, Plac Słowiański 17

Uzgodniono na podstawie art.39 Ustawy z dnia 25 stycznia 2007 r.  
o drogach publicznych /Dz.U. 2007r., Nr 19, poz 115/  
według Postanowienia Nr 10/2015 z dnia 3.2.2015

*Malbork, 07.11.2015*  
Z up. Stergoły DYPLEKTOR  
Zarząd Dróg Powiatowych w Malborku  
Inż. Andrzej Szymanski

Kłosa i Partnerzy Sp. z o.o.  
ul. Wesoła 14, 05-825 Malbork  
tel. 22 75 55 555

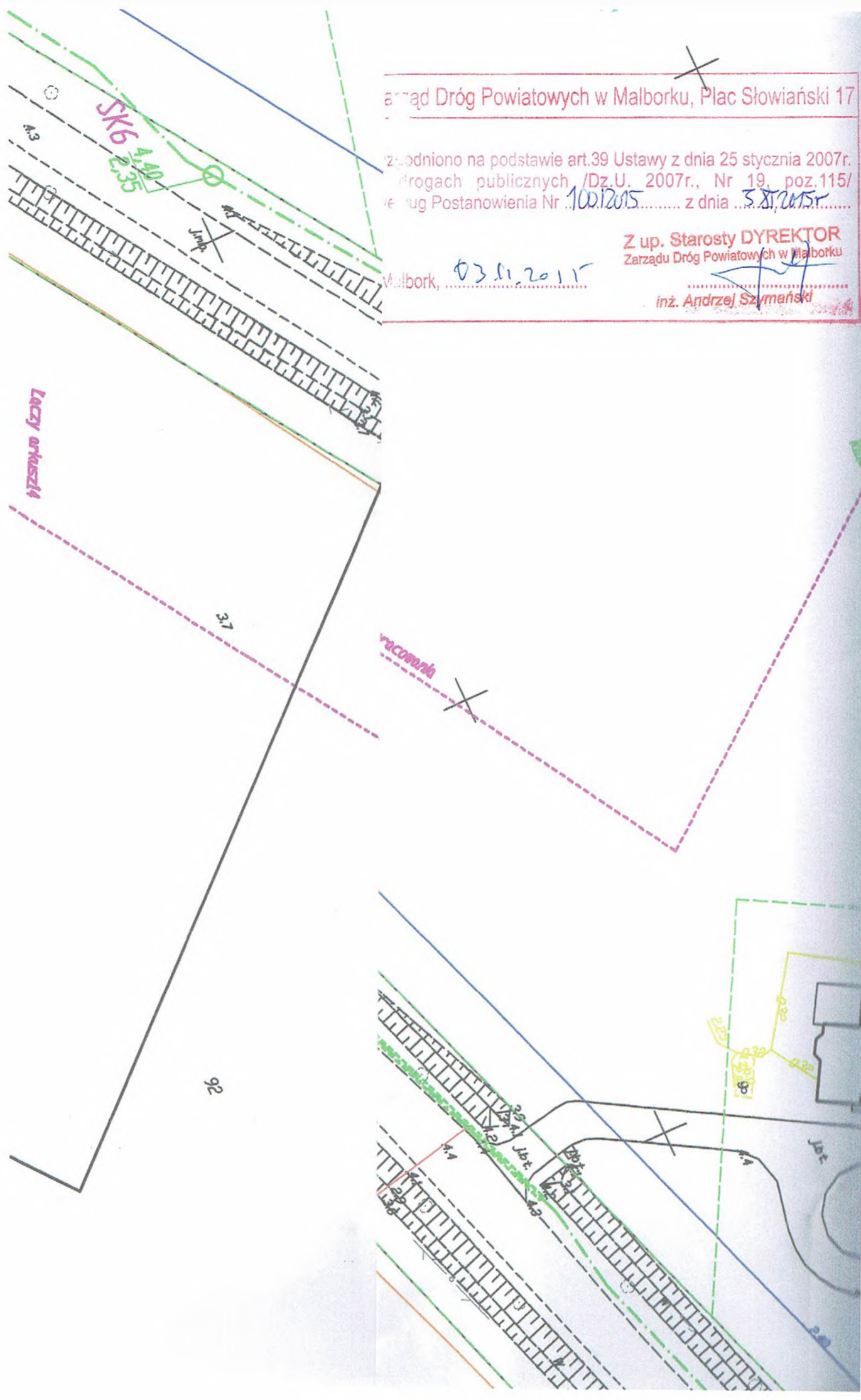
Zarząd Dróg Powiatowych w Malborku, Plac Słowiański 17

uzasadniono na podstawie art.39 Ustawy z dnia 25 stycznia 2007r.  
o drogach publicznych /Dz.U. 2007r., Nr 19, poz.115/  
ze względu na Postanowienie Nr 100/2015..... z dnia 3.XI.2015r.....

Z up. Starosty DYREKTOR  
Zarządu Dróg Powiatowych w Malborku

inż. Andrzej Szymański

Malbork, 03.11.2015



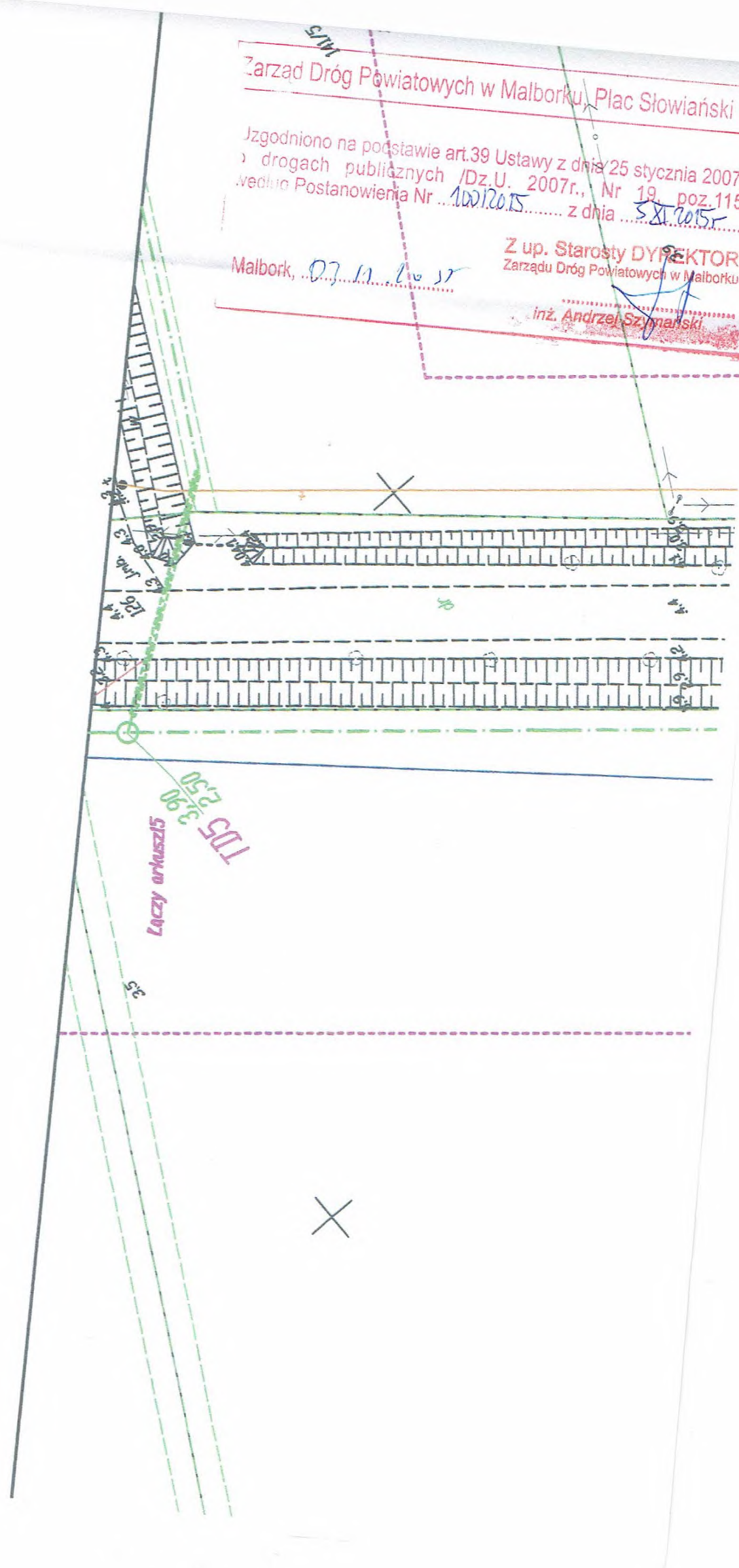
Zarząd Dróg Powiatowych w Malborku, Plac Słowiański 17

Jzgodniono na podstawie art.39 Ustawy z dnia 25 stycznia 2007r.  
o drogach publicznych /Dz.U. 2007r., Nr 19, poz.115/  
według Postanowienia Nr 100/2015 z dnia 31.10.15

Malbork, 07.11.15

Z up. Starosty DYREKTOR  
Zarządu Dróg Powiatowych w Malborku

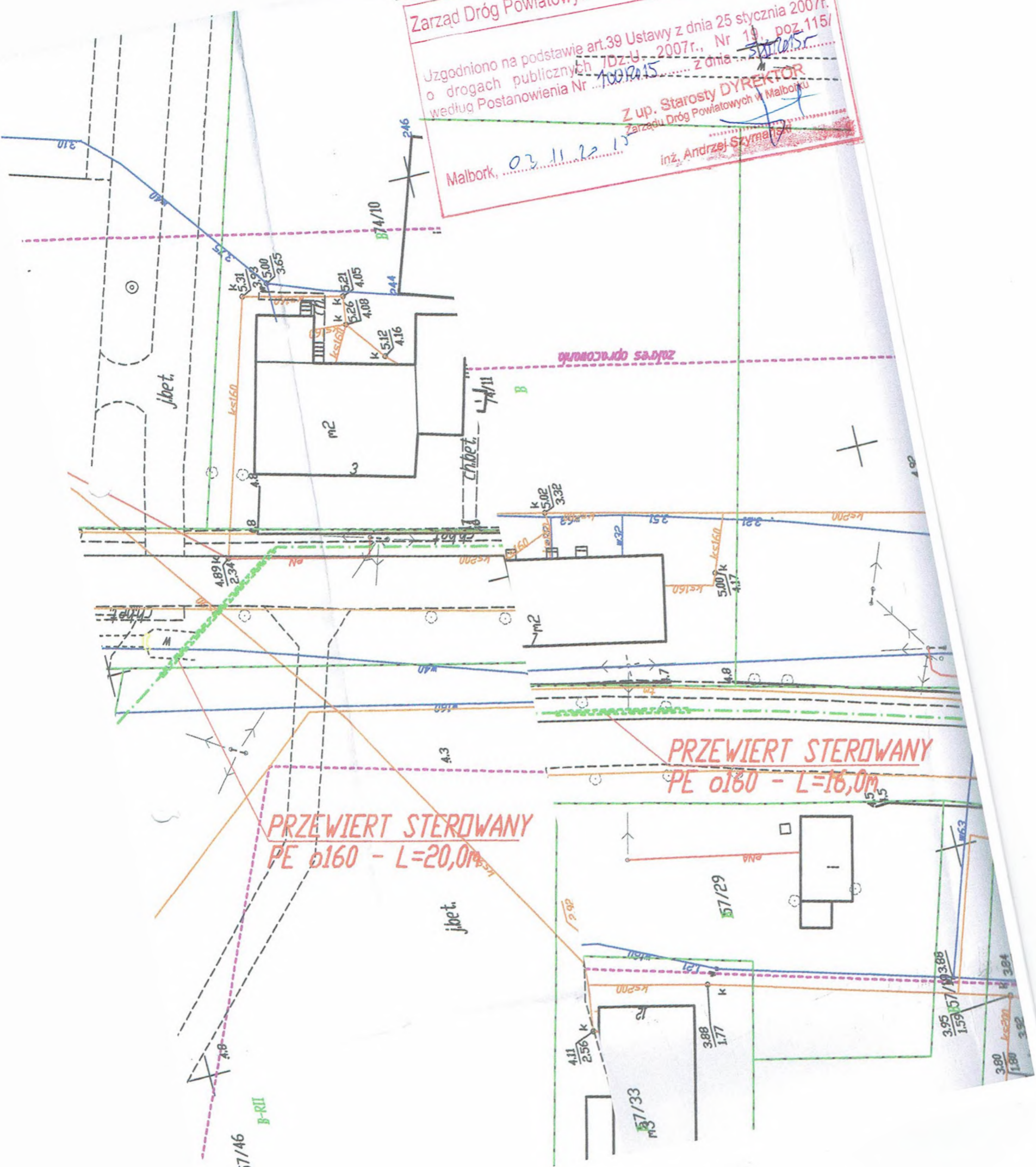
inż. Andrzej Szymański



Zarząd Dróg Powiatowych w Malborku, Plac Słowiański 17

Uzgodniono na podstawie art.39 Ustawy z dnia 25 stycznia 2007r.  
o drogach publicznych 7Dz.U. 2007r., Nr 10, poz. 115/  
według Postanowienia Nr 100/R/15 z dnia 10.09.15

Malbork, 03.11.2015  
Z up. Starosty DYREKTOR  
Zarządu Dróg Powiatowych w Malborku  
inż. Andrzej Szymalec



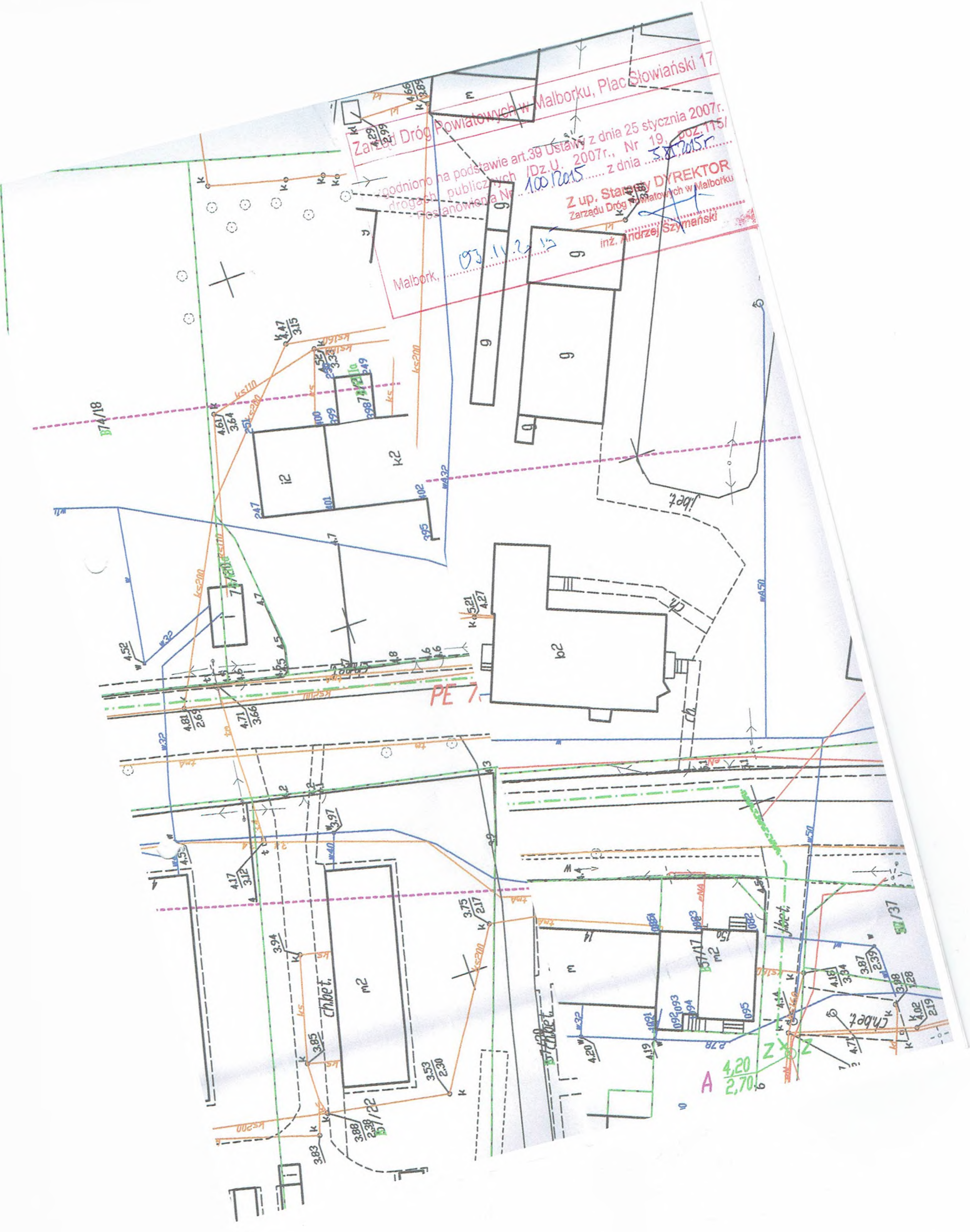
Włączenia -

Zarząd Dróg Powiatowych w Malborku, Plac Słowiański 17

godniono na podstawie art.39 Ustawy z dnia 25 stycznia 2007r.  
drogach publicznych /Dz.U. 2007r., Nr 19, poz.115/  
z dnia 1002005r.

Z up. Starosty DYREKTOR  
Zarządu Dróg Powiatowych w Malborku  
inż. Andrzej Szymański

Malbork, 09.11.2015



## DECYZJA

Na podstawie art. 122 ust. 1 pkt 3 w związku z art. 9 ust. 2 pkt 1 lit. b i art. 140 ust. 1 ustawy z dnia 18 lipca 2001 r. Prawo wodne (jednolity tekst Dz. U. z 2015 r. poz. 469) oraz art. 104 ustawy z dnia 14 czerwca 1960 r. Kodeks postępowania administracyjnego (jednolity tekst Dz. U. z 2013 r. poz. 267, z 2014 r. poz. 183, 1195 z 2015 r. poz. 211, 702, 1274),

### po rozpatrzeniu

wniosku Pana Tomasza Federowicza z Biura Realizacji Inwestycji „INŻYNIER” z siedzibą przy ul. Jana Brzechwy 13, 83-110 Tczew działającego z upoważnienia Wójta Gminy Lichnowy, ul. Tczewska 6, 82-224 Lichnowy, z dnia 23.10.2015 r. (data wpływu do tut. urzędu 26.10.2015) w sprawie wydania pozwolenia wodnoprawnego na przekroczenie kolektorem kanalizacji sanitarnej tłocznej rzeki Mała Święta w km 4+600 metodą przewiertu sterowanego (działka nr 399, obręb Lichnowy oraz działka nr 1, obręb Tropiszewo, gmina Lichnowy)

### orzeka się

1. Udziela się Gminie Lichnowy, ul. Tczewska 6, 82-224 Lichnowy, pozwolenia wodnoprawnego na przekroczenie rzeki Mała Święta w km 4+600 (działka nr 399, obręb Lichnowy oraz działka nr 1, obręb Tropiszewo, gmina Lichnowy) kolektorem tłocznym kanalizacji sanitarnej z rur PE Ø 110 mm w rurze osłonowej PE Ø 200 mm. Rzędna dna rury osłonowej – (minus) 2,00 m n.p.m. (1,70 m pod dnem rzeki). Długość przewiertu L = 30 m.

Współrzędne geograficzne:  
N: 54°6'49" E: 18°57'27,4"

2. Zobowiązuje się stronę do:

2.1 Wykonania prac zgodnie z operatem wodnoprawnym i warunkami określonymi w punkcie 1.

2.2 Oznakowania miejsca przejścia w sposób trwały, tj. tabliczką informacyjną montowaną do słupka metalowego lub betonowego, po obu stronach rzeki poza górną krawędzią skarp.

2.3 Pisemnego zawiadomienia z wyprzedzeniem 7-dniowym, o terminie rozpoczęcia i zakończenia prac: Zarządu Melioracji i Urządzeń Wodnych Województwa Pomorskiego w Gdańsku – Terenowy Oddział w Nowym Dworze Gdańskim, Biuro w Malborku oraz Wydziału Środowiska i Rolnictwa Starostwa Powiatowego w Malborku.

2.4 Dostarczenia, najpóźniej w dniu odbioru, do Zarządu Melioracji i Urządzeń Wodnych Województwa Pomorskiego w Gdańsku – Terenowy Oddział w Nowym Dworze Gdańskim, Biuro w Malborku, powykonawczego operatu geodezyjnego, zawierającego przekrój poprzeczny miejsca przejścia sporządzony przez uprawnionego geodetę.

2.5 Uporządkowania terenu po wykonaniu prac.

2.6 Pokrycia ewentualnych strat powstałych w trakcie robót.

### Uzasadnienie

Pan Tomasz Federowicz z Biura Realizacji Inwestycji „INŻYNIER” z siedzibą przy ul. Jana Brzechwy 13, 83-110 Tczew, działający z upoważnienia Wójta Gminy Lichnowy, ul. Tczewska 6, 82-224 Lichnowy, zwrócił się w dniu 26.10.2015 r. (data wpływu do tut. urzędu) do Starosty Malborskiego z wnioskiem o udzielenie pozwolenia wodnoprawnego na przekroczenie kolektorem kanalizacji sanitarnej tłocznej rzeki Mała Święta w km 4+600 metodą przewiertu sterowanego (działka nr 399, obręb Lichnowy oraz działka nr 1, obręb Tropiszewo, gmina Lichnowy).

Do wniosku dołączono:

– operat wodnoprawny pn. „Budowa kanalizacji sanitarnej grawitacyjno – tłocznej z przyłączami i przepompowniami odprowadzającymi ścieki z miejscowości Szymankowo – Starynia – Tropiszewo z włączeniem do istniejącego kolektora tłoczego

kanalizacji sanitarnej Lisewo – Nowy Staw” opracowany przez projektanta Witolda Małafiejskiego,

- uzgodnienie Nr MW.M7 – 6003/29/M/2015 z dnia 21.10.2015 r. z Zarządem Melioracji i Urządzeń Wodnych Województwa Pomorskiego w Gdańsku Terenowy Oddział Nowy Dwór Gdański,
- kopię decyzji Wójta Gminy Lichnowy Nr RGIII 6733.04.2015 z dnia 13.10.2015 r. o ustaleniu lokalizacji inwestycji celu publicznego,
- kopię decyzji Wójta Gminy Lichnowy Nr RGIII 6220.01.2015 z dnia 13.07.2015 r. o środowiskowych uwarunkowaniach zgody na realizację przedsięwzięcia.

Zgodnie z art. 122 ust. 1 pkt 3 Prawa wodnego na wykonanie urządzeń wodnych wymagane jest pozwolenie wodnoprawne. Przepisy ustawy dotyczące urządzeń wodnych stosuje się między innymi do prowadzonych przez wody powierzchniowe oraz wały przeciwpowodziowe obiektów mostowych, rurociągów, linii energetycznych, linii telekomunikacyjnych oraz innych urządzeń – art. 9 ust. 2 pkt 1 lit. b Prawa wodnego. Zgodnie z powyższym na przekroczenie rzeki Mała Święta wymagane jest pozwolenie wodnoprawne. W świetle art. 140 ust. 1 ww. ustawy organem właściwym do jego udzielenia jest starosta.

Właścicielem działek, na których znajduje się rzeka Mała Święta jest Skarb Państwa, a zarządcą trwałym Marszałek Województwa Pomorskiego w Gdańsku, ul. Okopowa 21/27, 80-810 Gdańsk (uprawnienia zarządcy w imieniu Marszałka wykonuje Zarząd Melioracji i Urządzeń Wodnych Województwa Pomorskiego w Gdańsku).

Ponieważ decyzja uwzględnia w całości żądanie strony, a przedstawiona dokumentacja została pozytywnie zaopiniowana j. w. odstępuje się od uzasadnienia faktycznego decyzji na mocy art. 104 § 4 Kodeksu postępowania administracyjnego.

Biorąc powyższe pod uwagę orzeczono jak w sentencji decyzji.

### Pouczenie

Zgodnie z art. 123 ust. 2 Prawa wodnego udzielone pozwolenie wodnoprawne nie rodzi praw do nieruchomości i urządzeń wodnych koniecznych do jego realizacji oraz nie narusza prawa własności i uprawnień osób trzecich przysługujących wobec tych nieruchomości i urządzeń.

W myśl art. 135 pkt 3 ustawy j. w. pozwolenie wodnoprawne wygasa, jeżeli wnioskodawca nie rozpoczął wykonywania urządzeń wodnych w terminie 3 lat od dnia, w którym pozwolenie wodnoprawne na wykonanie tych urządzeń stało się ostateczne.

Pozwolenie wodnoprawne można cofnąć lub ograniczyć bez odszkodowania w sytuacjach określonych w art. 136 ust. 1 ustawy.

Od niniejszej decyzji służy stronie prawo wniesienia odwołania do Dyrektora Regionalnego Zarządu Gospodarki Wodnej w Gdańsku w terminie 14 dni od daty jej otrzymania za pośrednictwem Starosty Malborskiego.

Zgodnie z art. 7 pkt 3 ustawy z dnia 16 listopada 2006 r. o opłacie skarbowej (jednolity tekst Dz. U. z 2015 r. poz. 783) jednostka samorządu terytorialnego jest zwolniona z opłaty skarbowej.



Z up. STAROSTY  
*Witold*  
Eugenia Luterek  
KIEROWNICZKA WYDZIAŁU  
GOSPODARSTWA I ROLNICTWA

Otrzymują:

1. Pan Tomasz Federowicz  
Pełnomocnik Gminy Lichnowy  
Biuro Realizacji Inwestycji „INŻYNIER”  
ul. Jana Brzechwy 13, 83-110 Tczew
2. Marszałek Województwa Pomorskiego w Gdańsku  
ul. Okopowa 21/27, 80-810 Gdańsk
3. a/a





2015-124744

2808-OB-PS-WE.7070.228.2015.2

**BIURO REALIZACJI INWESTYCJI  
"INŻYNIER"**

ul. JANA BRZECHWY 13  
83-110 TCZEW

Bydgoszcz, 26.11.2015 r.

*Dotyczy: Uzgodnienie dokumentacji projektowej budowy projektowanego kolektora tłoczego kanalizacji sanitarnej Szymankowo - Starynia - Tropiszewo w miejscu kolizji z istniejącą linią 400 kV relacji Grudziądz Węgrowo - Gdańsk Błonia w miejscowości Starynia, Gmina Lichnowy.*

Odpowiadając na Państwa pismo z dnia 5 listopada 2015r., otrzymane przez PSE S.A. Oddział w Bydgoszczy w dniu 5 listopada 2015r., uprzejmie informujemy, że **uzgadniamy** projekt kolizji z następującymi uwagami:

- 1.Skrzyżowanie należy wykonać zgodnie z zapisami polskiej normy PN-E 05100-1/98, w odległości nie mniejszej niż 15 metrów od fundamentów najbliższego słupa linii 400 kV.
- 2.Podczas prac budowlanych związanych z budową kanalizacji sanitarnej, linię napowietrzną 400 kV traktować jako czynną (pod napięciem – mogąca grozić porażeniem prądem elektrycznym, z związku z powyższym należy zachować warunki bezpieczeństwa.
- 3.Koszty ewentualnych napraw linii 400 kV, uszkodzonych podczas prac budowlanych pokrywa w całości Wykonawca prac.
- 4.Pod czynną linią 400 kV nie wolno składować materiałów, ani prowadzić robót sprzętem zmechanizowanym np. koparki linowe, dźwigi linowe, podnośniki koszowe, itp.,
- 5.W przypadku prowadzenia prac budowlanych w zbliżeniach z linią 400 kV sprzętem zmechanizowanym np. koparką, ładowarką, spychaczem, dźwigiem itp., należy zachować normatywną odległość zgodnie z Rozporządzeniem Ministra Infrastruktury z dnia 19 marca 2003 r. (Dz. U. Nr 47, poz.401, §55.1, 2, 3, 4,
- 6.W przypadku, gdy prace budowlane będą wymagały wyłączenia przedmiotowej linii napowietrznej 400 kV to, zapotrzebowanie na wyłączenie należy zgłaszać do dnia 15 sierpnia roku poprzedzającego wyłączenie do Obszarowej Dyspozycji Mocy w Bydgoszczy przy PSE S.A. Oddział w Bydgoszczy, celem wprowadzenia ich do rocznego planu wyłączeń.

Możliwe jest również zgłaszanie wyłączeń linii w trybie miesięcznym do dnia 10 miesiąca poprzedzającego wyłączenie.

Polskie Sieci Elektroenergetyczne S.A. Oddział w Bydgoszczy  
85-950 Bydgoszcz, ul. Marszałka Focha 16, Sekretariat: tel. +48 52 375 10 00, fax. +48 52 322 98 35, www.pse.pl

Ze względów obiektywnych uzyskanie zgody na wyłączenie w trybie miesięcznym jest uzależnione od wyłączeń uwzględnionych w obowiązującym planie rocznym i bieżącej sytuacji w Krajowym Systemie Energetycznym.

Sprawę w PSE S.A. Oddział w Bydgoszczy prowadzi: Andrzej Kosiarz, tel. 693 848 776.

Z poważaniem

**DYREKTOR**  
**Planu Usług Sieciowych**  
**Oddział w Bydgoszczy**

*Jan Gramowski*

Kopię otrzymują:  
1.WE, WZ

*WZ*



Nowy Dwór Gdański, dnia 21.10.2015r.

MW.M7-6003/29/M/2015

**Biuro Realizacji Inwestycji  
„ INŻYNIER ”  
Ul. Jana Brzechwy 13  
83-110 Tczew**

Zarząd Melioracji i Urządzeń Wodnych Województwa Pomorskiego w Gdańsku Terenowy Oddział w Nowym Dworze Gdańskim uzgadnia bez uwag, projekt przejścia kanalizacji sanitarnej grawitacyjno-tłocznej pod urządzeniami melioracji podstawowych w miejscowości Tropiszewo, gmina Lichnowy

- przejście pod rzeką Mała Święta w km 4+600 wykonane przewiertem sterowanym na rzędnej - - 2,00 m n.p.m. tj. 1,70 m pod dnem kanału
- o rozpoczęciu i zakończeniu robót należy powiadomić TO w Nowym Dworze Gdańskim , Biuro w Malborku.
- uzyskać pozwolenie wodno-prawne w Starostwie Powiatowym w Malborku.
- po zakończeniu prac ( najpóźniej dniu odbioru robót ) , należy dostarczyć do TO – Biuro w Malborku , geodezyjny powykonawczy przekrój podłużny wykonanych przejść w układzie Kronsztad , podpisany przez uprawnionego geodetę.

KIEROWNIK  
TERENOWEGO ODDZIAŁU  
W NOWYM DWORZE GDAŃSKIM  
*inż. Stawomir Szymański*

**DECYZJA**  
**O USTALENIU LOKALIZACJI INWESTYCJI CELU PUBLICZNEGO**

Na podstawie art.104 kodeksu postępowania administracyjnego - ustawy z dnia 14.06.1960r. (Dz. U. z 2013r. poz. 267) oraz art.50 ust. 1-2, art.51 ust.1 i art.53 ust.3-4 ustawy z dnia 27 marca 2003r. o planowaniu i zagospodarowaniu przestrzennym (Dz. U. z 2015r. poz. 199 z późn. zm.),

**po rozpatrzeniu wniosku**

Gminy Lichnowy, ul. Tczewska 6, 82-224 Lichnowy,  
pismo z dn. 04.08.2015r. (data wpływu 04.08.2015r.; nr kanc. 2344/8/2015/P),

**WÓJT GMINY LICHNOWY**

ustala

dla Gminy Lichnowy, ul. Tczewska 6, 82-224 Lichnowy,,  
**następujące warunki lokalizacji inwestycji celu publicznego**  
polegającej na budowie sieci kanalizacji sanitarnej  
od miejscowości Szymankowo przez Starynia i Tropiszewo  
z podłączeniem do kolektora tłoczego Lisewo-Nowy Staw

na terenie działek:

- 57/16, 57/45, 57/46, 58, 114/1, 114/2, 114/3, 116/11, 126, 141/5, 142, 174 w obrębie Szymankowo;
- 3, 4, 5/1, 6/2, 6/3, 11, 12/2, 12/3, 14/1, 14/2, 17, 20, 21, 22, 33, 34, 35, 37, 38, 39, 40/1, 41, 43, 44/1, 45, 46, 47, 48/1, 49, 57, 60/1, 69, 70, 73/2, 76/1, 78, 80, 87/5, 89, 95, 96 w obrębie Starynia
- 1, 7/1, 8, 9, 10/1, 10/2, 20, 21, 23, 24, 25/1, 25/2, 25/3, 25/4, 25/5, 25/6, 25/7, 25/8, 26, 28/1, 28/2, 30, 31, 40, 43, 45/1, 48, 49/1, 49/2, 50/1, 50/3, 50/4, 56/2, 60/3, 66/2, 66/3, 66/4, 66/5, 66/6, 66/7, 66/8, 66/9, 66/10, 66/11, 66/12, 66/13, 66/14, 66/15, 66/16, 66/17, 66/18, 66/19, 66/20, 66/21, 69, 70, 76, 77, 78 w obrębie Tropiszewo;
- 208/2, 208/1, 228, 229/2, 262/50, 263, 275, 276, 277, 399 w obrębie Lichnowy, gmina Lichnowy.

**1. Teren inwestycji:**

Na terenie działek nr:

- 57/16, 57/45, 57/46, 58, 114/1, 114/2, 114/3, 116/11, 126, 141/5, 142, 174 w obrębie Szymankowo;
- 3, 4, 5/1, 6/2, 6/3, 11, 12/2, 12/3, 14/1, 14/2, 17, 20, 21, 22, 33, 34, 35, 37, 38, 39, 40/1, 41, 43, 44/1, 45, 46, 47, 48/1, 49, 57, 60/1, 69, 70, 73/2, 76/1, 78, 80, 87/5, 89, 95, 96 w obrębie Starynia;
- 1, 7/1, 8, 9, 10/1, 10/2, 20, 21, 23, 24, 25/1, 25/2, 25/3, 25/4, 25/5, 25/6, 25/7, 25/8, 26, 28/1, 28/2, 30, 31, 40, 43, 45/1, 48, 49/1, 49/2, 50/1, 50/3, 50/4, 56/2, 60/3, 66/2, 66/3, 66/4, 66/5, 66/6, 66/7, 66/8, 66/9, 66/10, 66/11, 66/12, 66/13, 66/14, 66/15, 66/16, 66/17, 66/18, 66/19, 66/20, 66/21, 69, 70, 76, 77, 78 w obrębie Tropiszewo;
- 208/2, 208/1, 228, 229/2, 262/50, 263, 275, 276, 277, 399 w obrębie Lichnowy, gmina Lichnowy.

**2. Warunki urbanistyczne:**

- 1) inwestycję należy projektować na warunkach ustalonych przez zarządcę sieci i zarządców dróg publicznych,
- 2) w przypadku ew. kolizji kanalizacji sanitarnej z istniejącymi urządzeniami w pasie drogowym dróg powiatowych, inwestor dokona na własny koszt rozwiązania tej kolizji,
- 3) całkowity koszt realizacji projektowanej inwestycji w pasach drogowych dróg powiatowych ponosi inwestor,
- 4) urządzenia kanalizacyjne należy projektować w taki sposób, aby realizacja i eksploatacja inwestycji nie powodowały zagrożeń dla bezpieczeństwa ruchu drogowego przez niszczenie lub uszkodzenie dróg i ich urządzeń albo zmniejszanie ich trwałości,
- 5) dopuszcza się budowę nowych oraz wykorzystanie, przebudowę, rozbudowę oraz ewentualną likwidację istniejących, wewnętrznych sieci uzbrojenia terenu i urządzeń inżynierskich,
- 6) po wykonaniu prac teren należy przywrócić do stanu pierwotnego.

**3. Warunki wynikające z przepisów szczególnych:**

Przedmiotowa inwestycja winna być projektowana i realizowana zgodnie z:

1. W związku z art. 65 ustawy z dnia 27 marca 2003r. o planowaniu i zagospodarowaniu przestrzennym (Dz. U. z 2015r. poz. 199 z późn. zm.):
  - 1) organ, który wydał decyzję o warunkach zabudowy albo decyzję o ustaleniu lokalizacji celu publicznego, stwierdza jej wygaśnięcie, jeżeli inny wnioskodawca uzyskał pozwolenie na budowę lub dla tego terenu uchwalono plan miejscowy, którego ustalenia są inne niż w wydanej decyzji,
  - 2) przepisu powyższego nie stosuje się, jeżeli została wydana ostateczna decyzja o pozwoleniu na budowę,
  - 3) stwierdzenie wygaśnięcia decyzji, o których mowa w ust. 1, następuje w trybie art. 162 §1, pkt 1 Kodeksu postępowania administracyjnego.
2. Zgodnie z art. 32, 33 i 34 Ustawy z dn. 07.07.1994r. Prawo budowlane (Dz. U. z 2013r. poz. 1205 z późn. zm.) do uzyskania decyzji o pozwoleniu na budowę należy złożyć w Starostwie Powiatowym w Malborku, pl. Słowiański 17, 82-200 Malbork, w terminie ważności niniejszej decyzji:
  - 1) wniosek,
  - 2) 4 egz. projektu budowlanego opracowanego przez uprawnionego projektanta zgodnie z art. 34 ust. 1, 2 i 3 Ustawy z dn. 07.07.1994r. Prawo budowlane (Dz. U. z 2013r. poz. 1205 z późn. zm.) oraz Rozporządzeniem Ministra Transportu, Budownictwa i Gospodarki Morskiej z dn. 25.04.2012r. w sprawie szczegółowego zakresu i formy projektu budowlanego (Dz.U. z dn. 27.04.2012r. poz. 462),
  - 3) zaświadczenie projektanta o uprawnieniach do wykonywania samodzielnych funkcji technicznych w budownictwie określone w art. 12 ust.7 Ustawy z dn. 07.07.1994r. Prawo budowlane (Dz. U. z 2013r. poz. 1205 z późn. zm.),
  - 4) decyzję o ustaleniu lokalizacji inwestycji celu publicznego,
  - 5) oświadczenie o posiadanych prawie do dysponowania nieruchomością na cele budowlane.
3. **Decyzja niniejsza nie rodzi praw do terenu oraz nie narusza prawa własności i uprawnień osób trzecich,**
4. **Wnioskodawca, który nie uzyskał prawa do terenu, nie przysługuje roszczenie o zwrot nakładów poniesionych w związku z otrzymaną decyzją o warunkach zabudowy,**
5. **Zgodnie z art. 127 §1 i 2 oraz art. 129 §1 i 2 kpa od niniejszej decyzji przysługuje stronom prawo wniesienia odwołania do Samorządowego Kolegium Odwoławczego w Gdańsku za pośrednictwem Wójta Gminy Lichnowy w terminie 14 dni od daty jej doręczenia. Zgodnie z art. 130 §1 kpa przed upływem terminu do wniesienia odwołania decyzja nie ulega wykonaniu.**
6. **Powyższa decyzja nie podlega opłacie skarbowej.**

Załącznik:

1. załączniki graficzne nr 1-9

Otrzymują:

1. Wnioskodawca: Gmina Lichnowy, ul. Tczewska 6, 82-224 Lichnowy,
2. a/a.



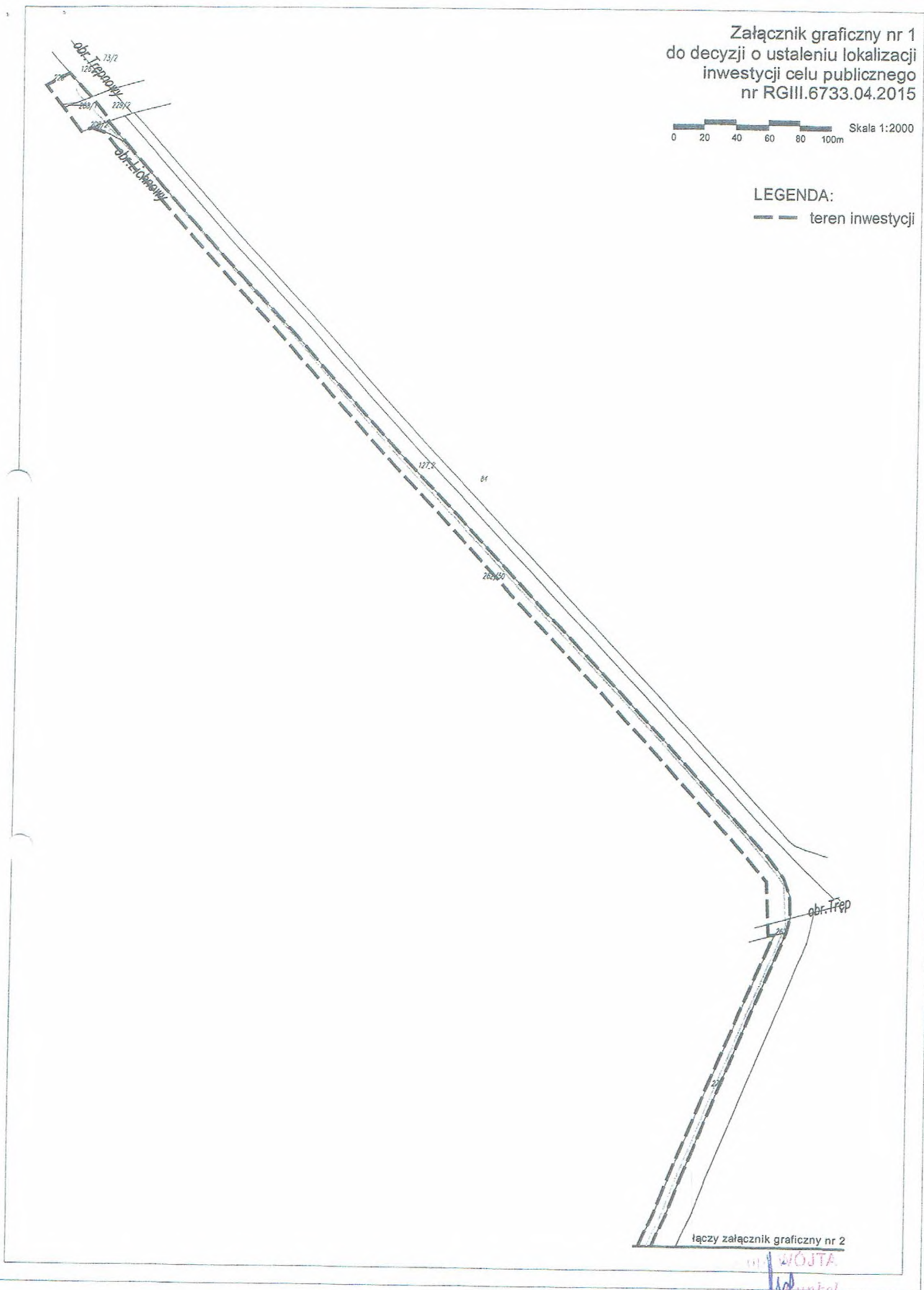
WÓJTA  
MURKEL  
Zastępca Wójta

Załącznik graficzny nr 1  
do decyzji o ustaleniu lokalizacji  
inwestycji celu publicznego  
nr RGIII.6733.04.2015

0 20 40 60 80 100m Skala 1:2000

LEGENDA:

--- teren inwestycji



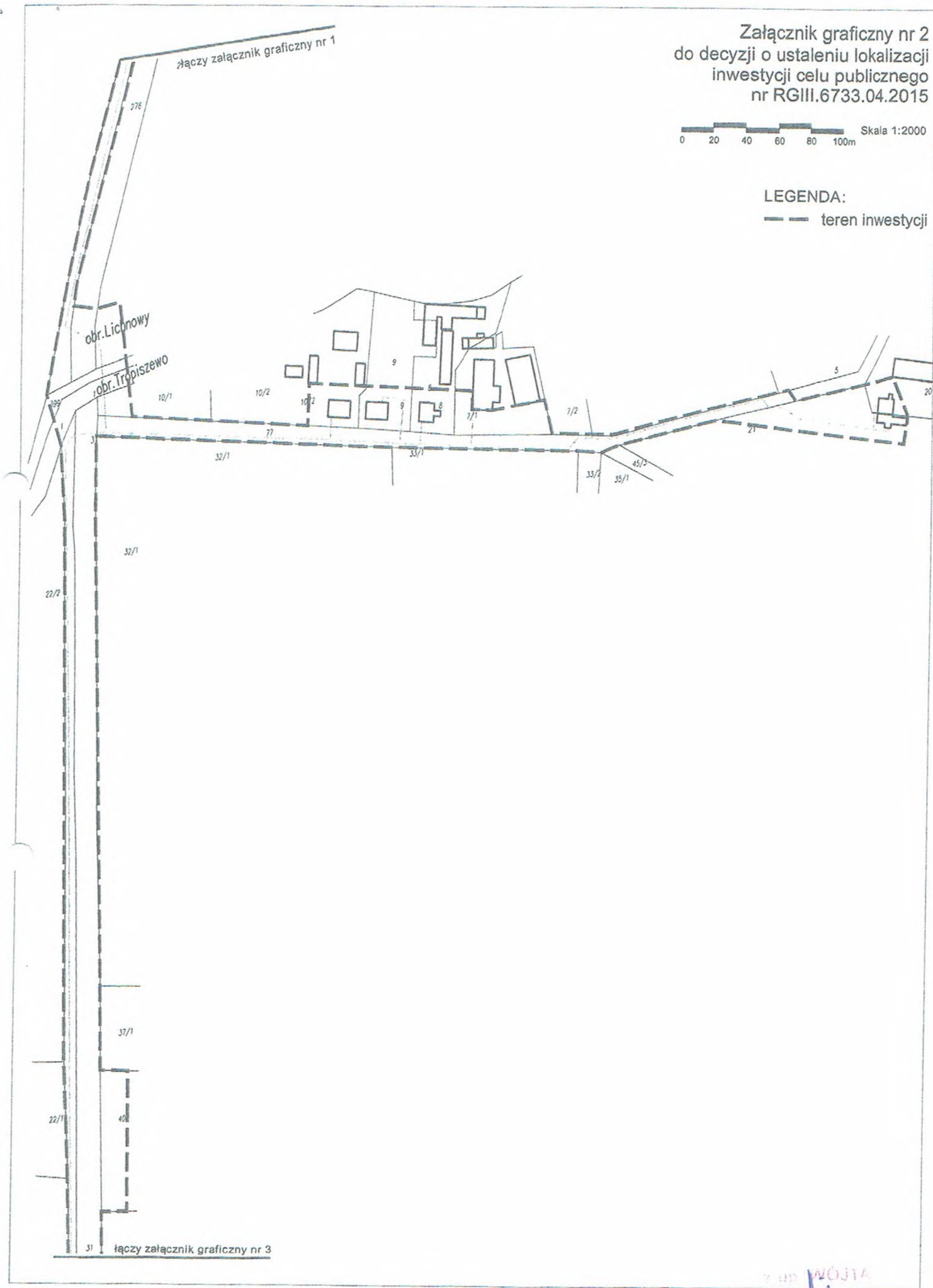
łączy załącznik graficzny nr 2

WÓJTA  
Munkel  
Miasto Wólka

Załącznik graficzny nr 2  
do decyzji o ustaleniu lokalizacji  
inwestycji celu publicznego  
nr RGIII.6733.04.2015

0 20 40 60 80 100m Skala 1:2000

LEGENDA:  
--- teren inwestycji

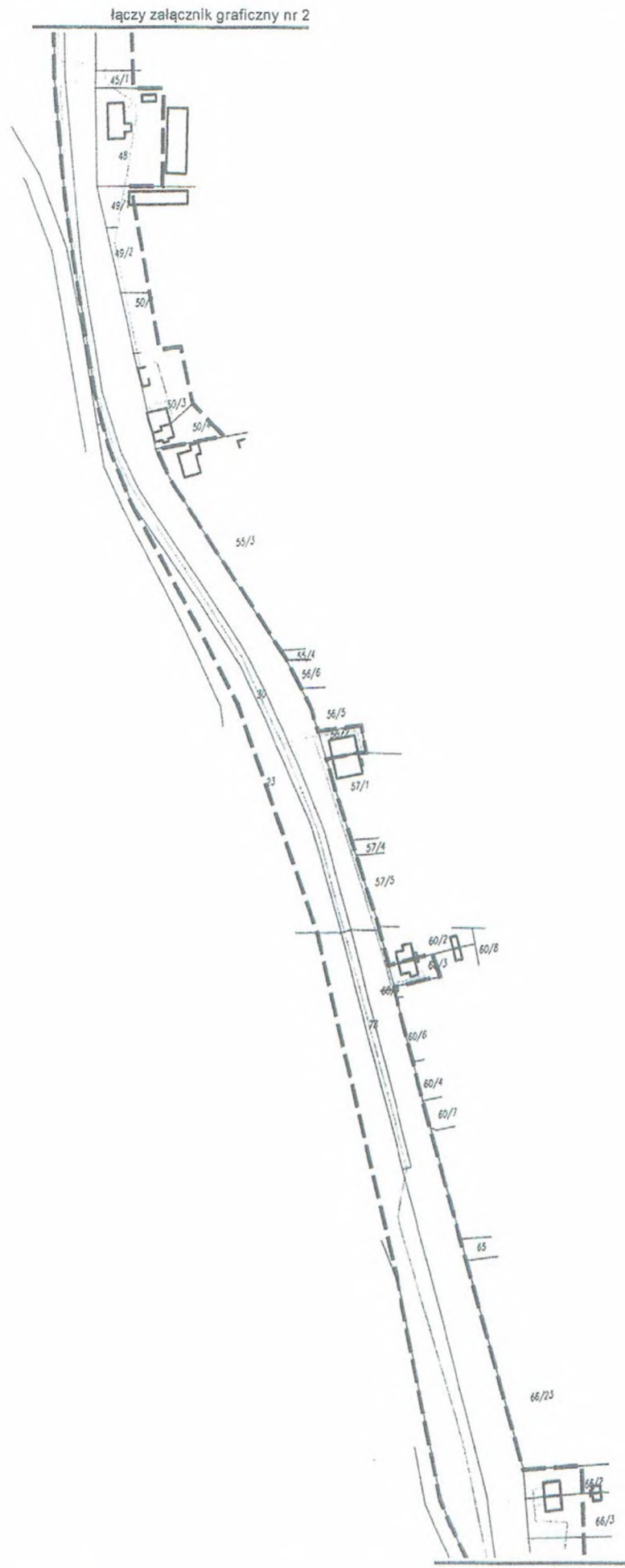


7 up WÓJTA  
[Signature]  
[Stamp]

Załącznik graficzny nr 3  
do decyzji o ustaleniu lokalizacji  
inwestycji celu publicznego  
nr RGIII.6733.04.2015

0 20 40 60 80 100m Skala 1:2000

LEGENDA:  
— — teren inwestycji



łączy załącznik graficzny nr 2

łączy załącznik graficzny nr 4

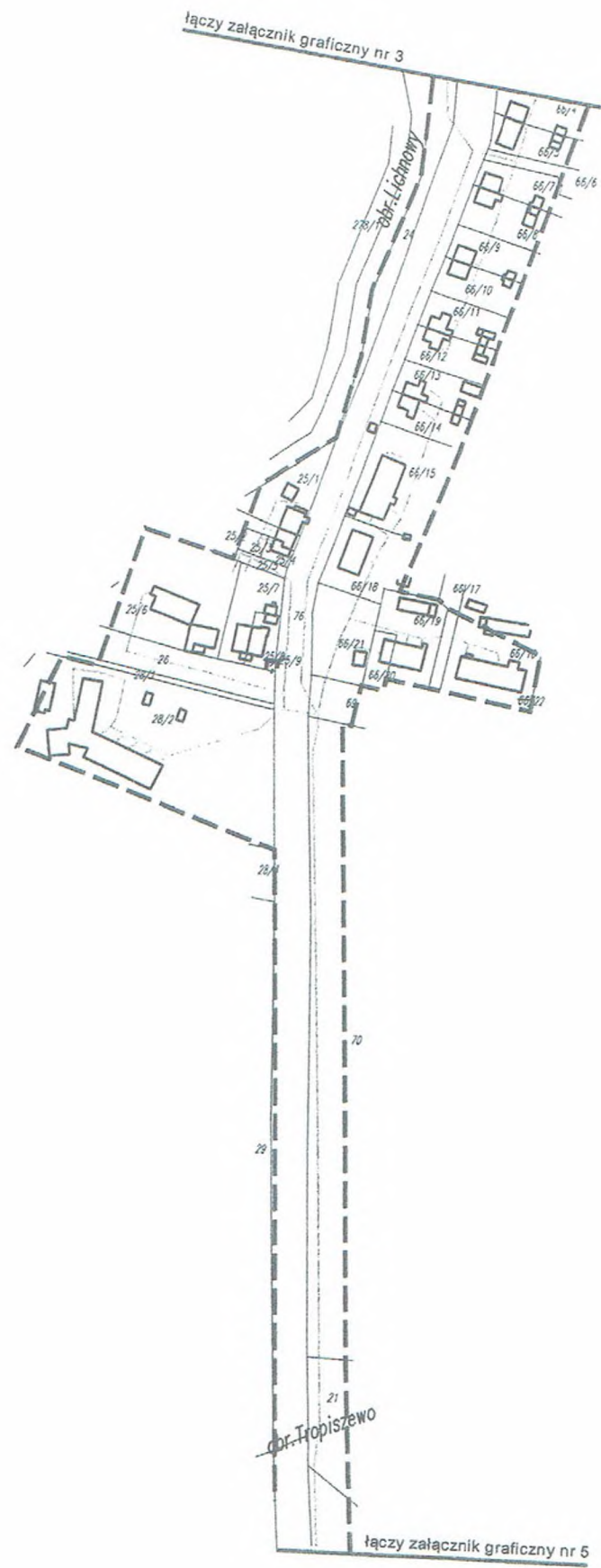
up. WÓJTA  
Anna Munkel  
Zastępca Wójta



Załącznik graficzny nr 4  
do decyzji o ustaleniu lokalizacji  
inwestycji celu publicznego  
nr RGIII.6733.04.2015

Skala 1:2000  
0 20 40 60 80 100m

LEGENDA:  
--- teren inwestycji

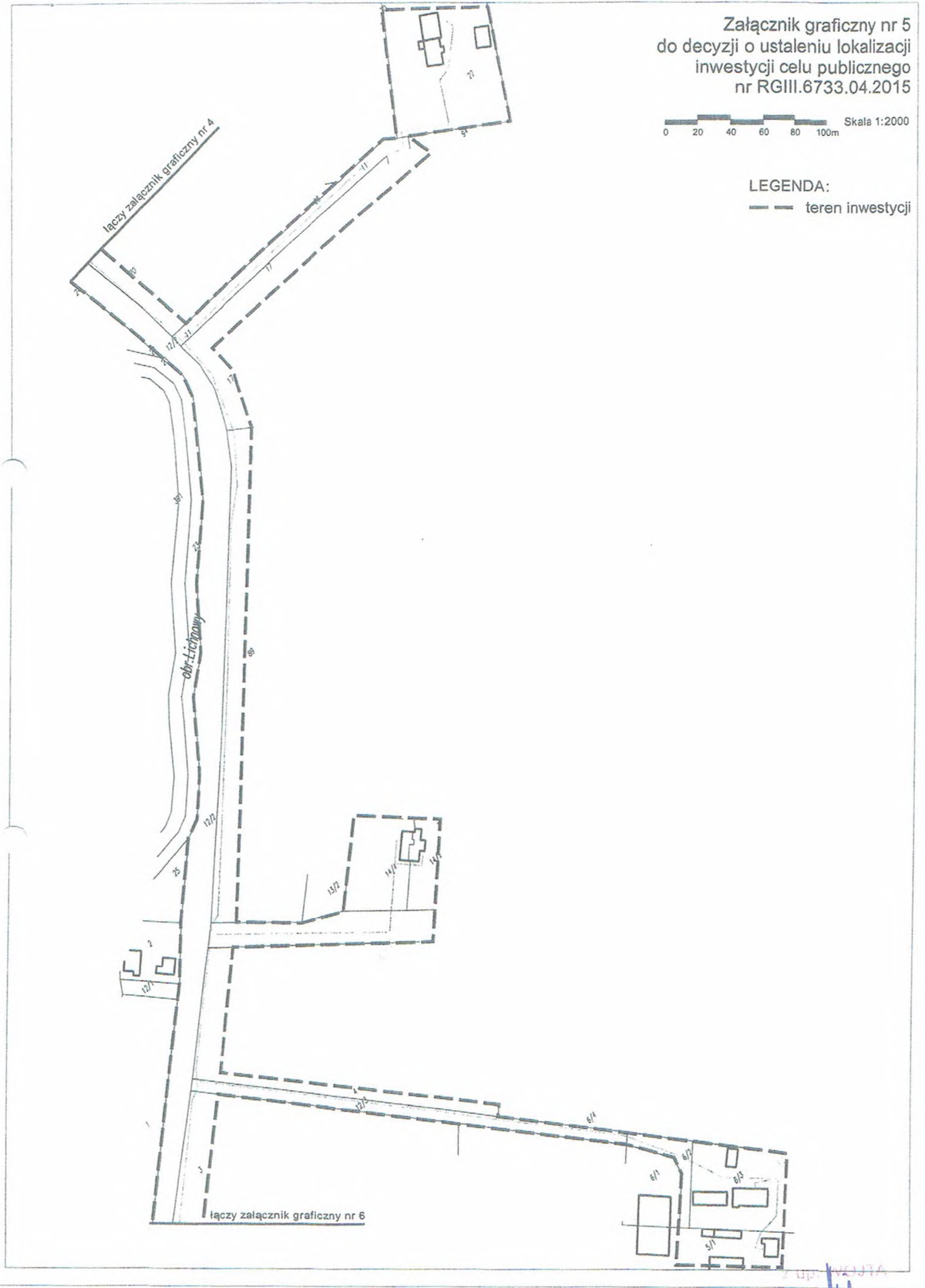


z BR. WOJTA  
Anna Kunkeł  
Zastępcza Wójta

Załącznik graficzny nr 5  
do decyzji o ustaleniu lokalizacji  
inwestycji celu publicznego  
nr RGIII.6733.04.2015

0 20 40 60 80 100m Skala 1:2000

LEGENDA:  
--- teren inwestycji



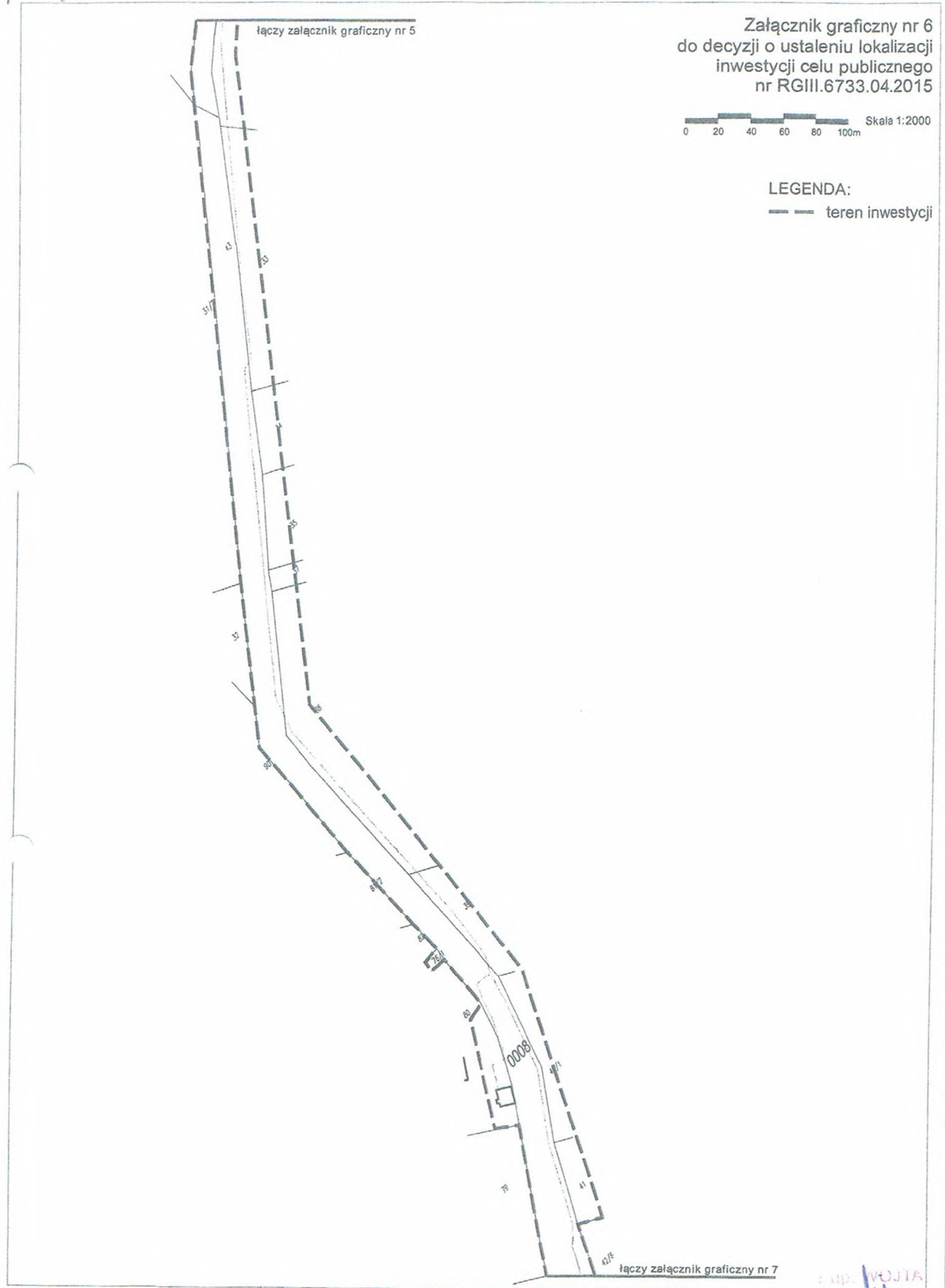
up. WIJTA  
Anno Wenkel  
Zdzisław Wójt

Załącznik graficzny nr 6  
do decyzji o ustaleniu lokalizacji  
inwestycji celu publicznego  
nr RGIII.6733.04.2015

0 20 40 60 80 100m Skala 1:2000

LEGENDA:

--- teren inwestycji

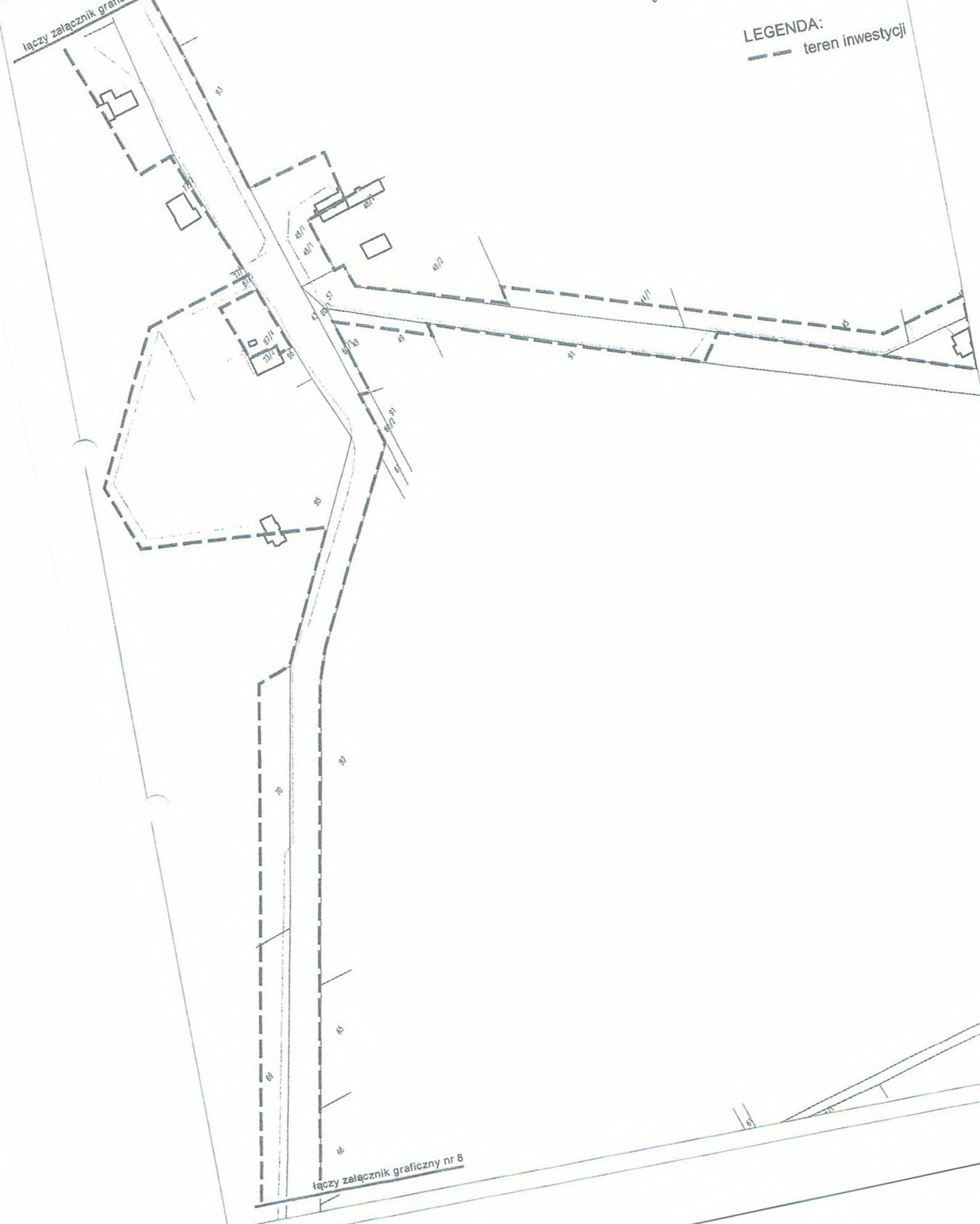


Załącznik graficzny nr 7  
do decyzji o ustaleniu lokalizacji  
inwestycji celu publicznego  
nr RGIII.6733.04.2015



LEGENDA:  
--- teren inwestycji

łączy załącznik graficzny nr 6



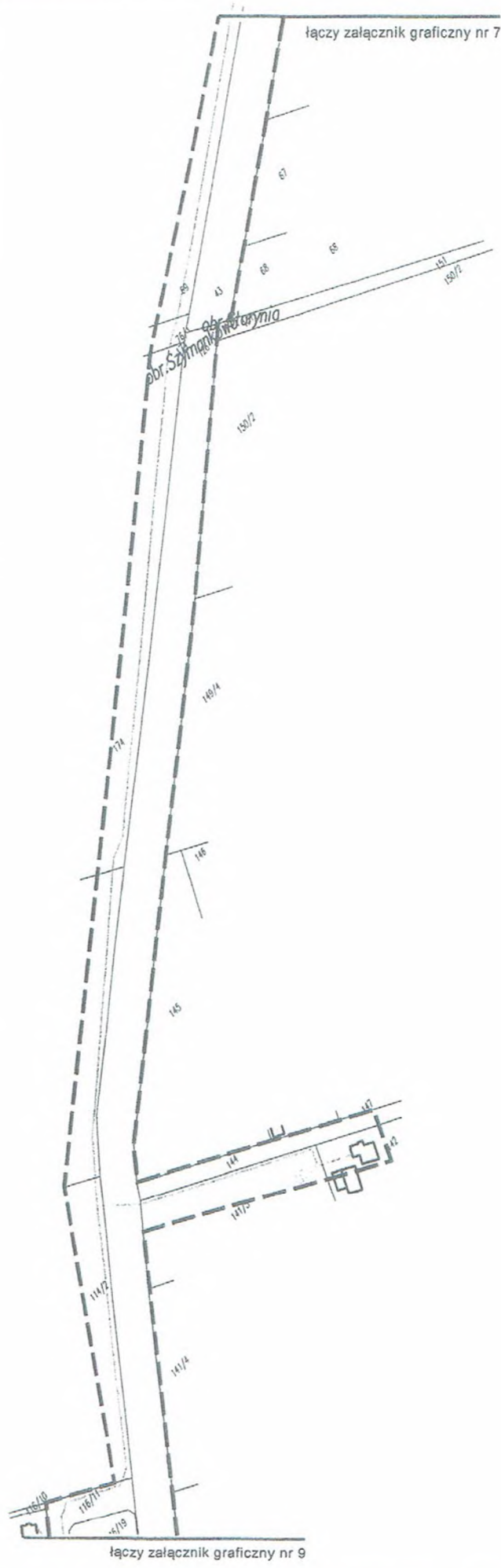
łączy załącznik graficzny nr 6

ANNA KUKIEL  
Załącznik nr 7  
18.01.2015

Załącznik graficzny nr 8  
do decyzji o ustaleniu lokalizacji  
inwestycji celu publicznego  
nr RGI.6733.04.2015

0 20 40 60 80 100m Skala 1:2000

LEGENDA:  
- - - teren inwestycji



ALFON

*Alfons Winkler*

Załącznik

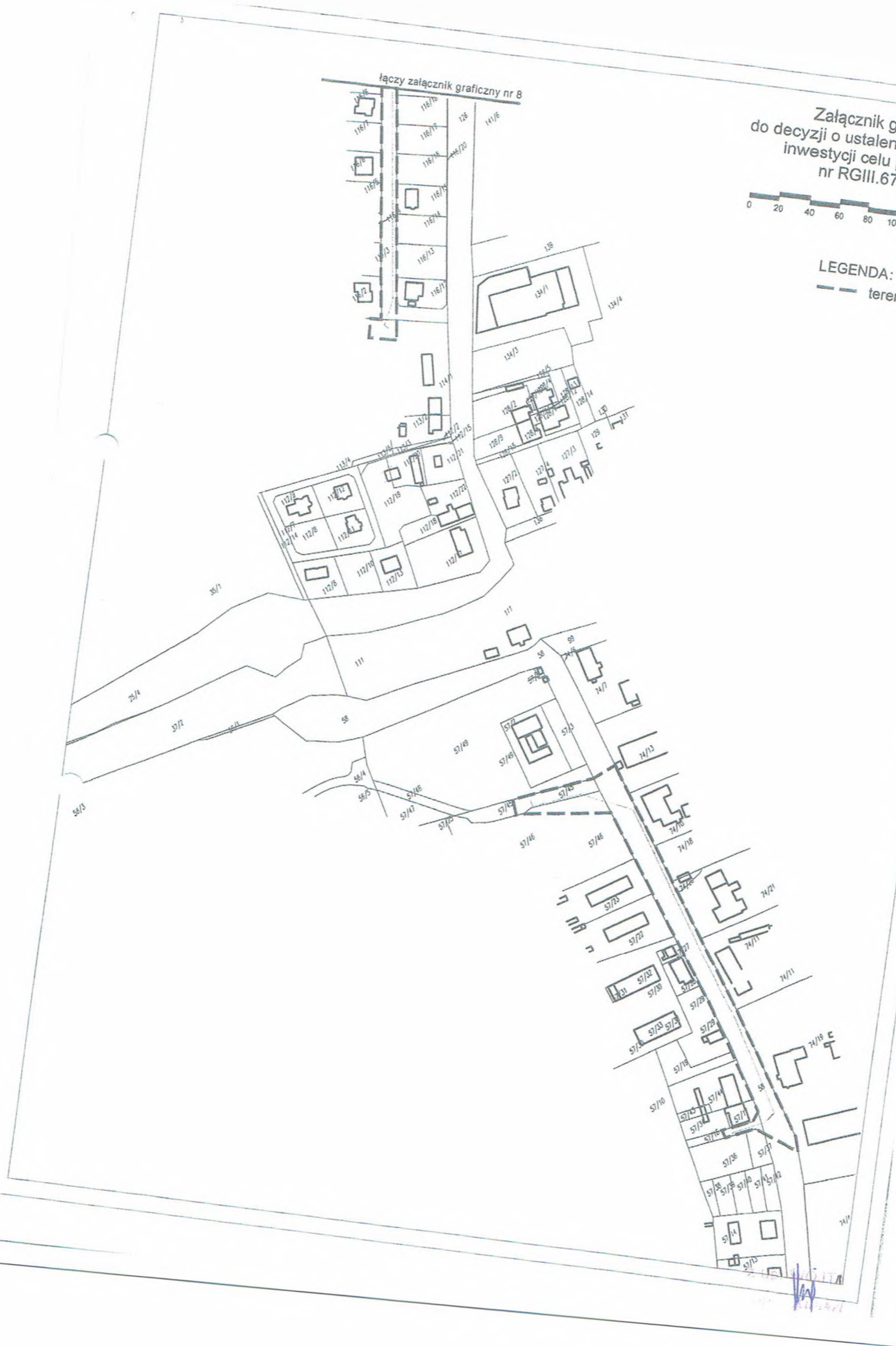
łączy załącznik graficzny nr 8

Załącznik graficzny nr 9  
do decyzji o ustaleniu lokalizacji  
inwestycji celu publicznego  
nr RGI.6733.04.2015

0 20 40 60 80 100m Skala 1:2000

LEGENDA:

— teren inwestycji



## DECYZJA

### o środowiskowych uwarunkowaniach zgody na realizację przedsięwzięcia

Na podstawie art. 75 ust. 1 pkt. 4 w zw. z art. 71 ust. 2 pkt 2 ustawy z dnia 3 października 2008r. o udostępnianiu informacji o środowisku i jego ochronie, udziale społeczeństwa w ochronie środowiska oraz o ocenach oddziaływania na środowisko (Dz. U. z 2013 poz. 1235) oraz art. 104 ustawy z dnia 14 czerwca 1960 r. Kodeks postępowania administracyjnego (Dz. U. z 2013 r. poz. 267 z późn. zm.)  
po rozpatrzeniu wniosku: Gminy Lichnowy, ul. Tczewska 6, 82-224 Lichnowy

### Orzeka się

1. Stwierdzić brak potrzeby przeprowadzenia oceny oddziaływania na środowisko dla przedsięwzięcia pod nazwą **„Budowa kanalizacji sanitarnej od miejscowości Szymankowo przez Starynię i Tropiszewo z podłączeniem do kolektora tłoczego Lisewo – Nowy Staw”**.
2. Uczynić charakterystykę przedsięwzięcia załącznikiem do niniejszej decyzji.

### UZASADNIENIE

W dniu 04.05.2015r. inwestor – Gmina Lichnowy, ul. Tczewska 6, 82-224 Lichnowy, zwrócił się do Wójta Gminy Lichnowy z wnioskiem o wydanie decyzji o środowiskowych uwarunkowaniach zgody dla ww. przedsięwzięcia.

Do wniosku załączono Kartę informacyjną przedsięwzięcia, w której sklasyfikowano przedmiotową inwestycję jako przedsięwzięcie mogące potencjalnie znacząco oddziaływać na środowisko, ujęte w § 3 ust. 1 pkt 79 rozporządzenia Ministra Środowiska z dnia 9 listopada 2010 roku w sprawie przedsięwzięć mogących znacząco oddziaływać na środowisko (Dz. U. z 2010 r. Nr 213, poz. 1397).

W dniu 04.05.2015r. zostało wszczęte postępowanie w sprawie wydania decyzji środowiskowej dla przedmiotowego przedsięwzięcia, które zostało podane do publicznej wiadomości w formie obwieszczenia poprzez wywieszenie na tablicy ogłoszeń oraz umieszczenie na stronie BIP Lichnowy.

Zgodnie z art. 59 ust. 1 pkt. 2 ustawy z dnia 3 października 2008 r. o udostępnianiu informacji o środowisku i jego ochronie, udziale społeczeństwa w ochronie środowiska oraz ocenach oddziaływania na środowisko (Dz. U. z 2013 poz. 1235) przeprowadzenie oceny oddziaływania przedsięwzięcia na środowisko wymaga realizacja przedsięwzięć mogących potencjalnie znacząco oddziaływać na środowisko. Powyższy obowiązek stwierdza organ właściwy do wydania decyzji po zaciągnięciu opinii Regionalnego Dyrektora Ochrony Środowiska oraz Państwowego Powiatowego Inspektora Sanitarnego.

Organem właściwym do wydania decyzji o środowiskowych uwarunkowaniach jest Wójt Gminy w której realizowana będzie inwestycja.

W związku z powyższym, na podstawie art. 64 ust 1 ustawy z dnia 3 października 2008 r. zwrócono się w dniu 04.05.2015r. do Regionalnego Dyrektora Ochrony Środowiska w Gdańsku oraz Państwowego Powiatowego Inspektora Sanitarnego w Malborku o wydanie opinii co do potrzeby przeprowadzenia oceny oddziaływania na środowisko przedsięwzięcia pn. „Budowa kanalizacji sanitarnej od miejscowości Szymankowo przez Starynię i Tropiszewo z podłączeniem do kolektora tłoczego Lisewo – Nowy Staw”.

Pismem z dnia 15.05.2015r. znak RDOŚ-Gd-WOO.4240.219.2015.IBA.1 Regionalny Dyrektor Ochrony Środowiska w Gdańsku wezwał Wójta Gminy Lichnowy do złożenia wyjaśnień do wniosku o wyrażenie opinii dotyczącej przeprowadzenia oceny oddziaływania na środowisko w/w przedsięwzięcia.

Wobec powyższego, Wójt Gminy Lichnowy pismem z dnia 25.05.2015r. dokonał niezbędnych wyjaśnień i przekazał je do Regionalnej Dyrekcji Ochrony Środowiska w Gdańsku.

W dniu 03.06.2015r. do Urzędu Gminy Lichnowy wpłynęła opinia Państwowego Powiatowego Inspektora Sanitarnego w Malborku (pismo nr SE.NS-80.4461.14.2015.EK stwierdzające, iż planowane do realizacji przedsięwzięcie pod nazwą „Budowa kanalizacji sanitarnej od miejscowości Szymankowo przez Starynię i Tropiszewo z podłączeniem do kolektora tłoczego Lisewo – Nowy Staw” nie wymaga przeprowadzenia oceny oddziaływania na środowisko.

Regionalny Dyrektor Ochrony Środowiska w Gdańsku, po dokonaniu analizy przedłożonej dokumentacji, w tym karty informacyjnej przedsięwzięcia oraz złożonych przez inwestora wyjaśnień wyraził opinię o braku przeprowadzenia oceny oddziaływania na środowisko dla planowanego przedsięwzięcia pod nazwą „Budowa kanalizacji sanitarnej od miejscowości Szymankowo przez Starynię i Tropiszewo z podłączeniem do kolektora tłoczego Lisewo – Nowy Staw” (postanowienie nr RDOŚ-Gd-WOO.4240.219.2015.IBA.3. z dnia 10.07.2015r.).

Organy poddały analizie szczegółowe uwarunkowania związane z kwalifikowaniem przedsięwzięcia, co do potrzeby przeprowadzenia oceny jego oddziaływania na środowisko, uwzględniając:

**1. Rodzaj i charakterystyka przedsięwzięcia, z uwzględnieniem:**

a) skali przedsięwzięcia i wielkości zajmowanego terenu oraz ich wzajemnych proporcji - Budowa sieci kanalizacji sanitarnej z infrastrukturą towarzyszącą będzie realizowana w obrębie miejscowości Szymankowo, Starynia, Tropiszewo. Ścieki projektowaną siecią będą odprowadzane do istniejącego gminnego systemu sieci kanalizacji sanitarnej, połączonego z grupową oczyszczalnią ścieków w m. Kałdowo Wielkie w Malborku. Prognozowana liczba mieszkańców przewidziana do podłączenia do sieci kanalizacji sanitarnej: LMR = 1041 (mieszkańców). Do projektowanej sieci kanalizacyjnej odprowadzane będą ścieki bytowo-gospodarcze z budynków mieszkalnych oraz komunalne z zapleczy socjalnych zakładu rolnego.

Wykaz działek na których projektowana jest inwestycja: Obręb Szymankowo : 57/1, 57/45, 57/46, 58, 114/1, 114/2, 114/3, 116/11, 126, 141/5, 142, 174, Obręb Starynia : 3, 4, 5/1, 6/2, 6/3, 11, 12/2, 12/3, 14/1, 14/2, 17, 20, 21, 22, 33, 34, 35, 37, 38, 39, 40/1, 41, 43, 44/1, 45, 46, 47, 48/1, 49, 57, 60/1, 69, 70, 73/2, 76/1, 78, 80, 87/5, 89, 95, 96, Obręb Tropiszewo : 1, 7/1, 8, 9, 10/1, 10/2, 20, 21, 23, 24, 25/1, 25/2, 25/3, 25/4, 25/5, 25/6, 25/7, 25/8, 26, 28/1, 28/2, 30, 31, 40, 43, 45/1, 48, 49/1, 49/2, 50/1, 50/2, 50/3, 50/4, 56/2, 60/3, 66/2, 66/3, 66/4, 66/5, 66/6, 66/7, 66/8, 66/9, 66/10, 66/11, 66/12, 66/13, 66/14, 66/15, 66/16, 66/17, 66/18, 66/19, 66/20, 66/21, 69, 70, 76, 77, 78, Obręb Lichnowy: 208/2, 208/1, 228, 229/2, 262/50, 263, 275, 276, 277, 399.



Przedmiotowa inwestycja obejmuje swym zakresem realizację:

- Kolektora tłoczego o śr. 40-160 mm o długości 8450 mb,
- Kolektora sanitarnego o śr. 160-250 mm o długości 2860 mb,
- 7 przepompowni głównych,
- 7 przepompowni przydomowych,
- 137 studni PVC o śr. 425-1000 mm,
- 23 studnie betonowe o śr. 1000-1200 mm,
- 67 przyłączy do budynków.

Powstała w ramach planowanej inwestycji sieć kanalizacji sanitarnej będzie miała łącznie długość ok. 11,31 km.

NAZWA	SZYMAN-KOWO	STARYNIA	TROPI-SZEWO	LICHNO WY	RAZEM
Kolektor tłoczny o śr. 40 – 160 mm	1260 mb	3740 mb	2350 mb	1100 mb	<b>8450 mb</b>
Kolektor sanitarny o śr. 160 – 250 mm	50 mb	800 mb	1980 mb	30 mb	<b>2860 mb</b>
Przepompownia główna	Wymiana pomp w przepompowniach na dz. nr 57/16, 114/1	dz.nr 43 – szt. 1	dz. nr 69 – szt.1 dz. nr 24 – szt.1 dz. nr 30 – szt.1 dz. nr 43 – szt.1 dz. nr 77 – szt.1	dz. nr 208/2 – szt. 1	<b>7 szt.</b>
Przepompownia przydomowa	dz. nr 141/5 – szt. 1	dz. nr 46 – szt. 1 dz. nr 80 – szt. 1 dz. nr 6/3 – szt.1 dz.nr 11 – szt. 2	dz. nr 21 – szt.1	-	<b>7 szt.</b>
Studnie PVC o śr. 425 – 1000 mm	3 szt	38 szt.	94 szt.	2 szt.	<b>137 szt.</b>
Studnie betonowe o śr. 1000 – 1200 mm	3 szt.	8 szt.	8 szt.	4 szt.	<b>23 szt.</b>
Ilość przyłączy do budynków (szt.)	1	13	53	-	<b>67</b>

b) powiązań z innymi przedsięwzięciami, w szczególności nakładania się oddziaływań – przedsięwzięcie będzie związane z systemem gospodarki ściekowej na obszarze całej gminy Lichnowy.

c) wykorzystania zasobów naturalnych – Z planowanym przedsięwzięciem nie wiąże się korzystanie z zasobów naturalnych,

d) emisji i występowania innych uciążliwości – Nie przewiduje się dodatkowych urządzeń chroniących środowisko. Inwestycja będzie miała pozytywny wpływ na środowisko. Kolektory kanalizacji grawitacyjnej i ciśnieniowej wykonane będą z nowoczesnych materiałów, odpornych na negatywne oddziaływanie przepływającego medium lub środowiska gruntowego. Także podziemne przepompownie ścieków nie stwarzają realnych zagrożeń w trakcie normalnej eksploatacji. Zastosowane w tych przepompowniach podwójnych pomp ( w tym jedna rezerwowa) ogranicza możliwości wystąpienia awarii - oraz zredukuje koszty eksploatacyjne i konserwacyjne. Odprowadzanie ścieków zorganizowanym systemem kanalizacyjnym pozwoli na wyeliminowanie niekorzystnego oddziaływania ścieków nieoczyszczonych na

środowisko gruntowo-wodne, zapewni poprawę standardu życia mieszkańców oraz spowoduje wzrost wartości skanalizowanych działek. Ścieki odprowadzane będą poza obszar zainwestowania, na istniejącą oczyszczalnię, której wielkość powoduje możliwość stosowania wysokosprawnych technologii i kwalifikowanej obsługi. Ogólnie oddziaływanie na środowisko, które wystąpi w fazie realizacji przedsięwzięcia można scharakteryzować jako chwilowe, nieciągłe, o niewielkim natężeniu, skoncentrowane budowlanych wyłącznie w porze dziennej dla zminimalizowania wpływu hałasu na otoczenie pochodzącego z pracy maszyn budowlanych (koparki, środki transportowe i inne). Wzrost emisji spalin z maszyn budowlanych nie przekroczy dopuszczalnych norm ze względu na charakter liniowy inwestycji i ciągłe przemieszczanie się frontu robót tym samym rozproszenie zanieczyszczeń z emisji spalin materiałów pędnych maszyn budowlanych.

e) ryzyka wystąpienia poważnej awarii - Z realizacją inwestycji nie wiąże się ryzyko wystąpienia poważnej awarii.

**2. Usytuowanie przedsięwzięcia - ze zwróceniem uwagi na możliwe zagrożenie środowiska - zwłaszcza przy istniejącym użytkowaniu terenu, zdolność samooczyszczania się środowiska i odnawianie się zasobów naturalnych, walory przyrodnicze, krajobrazowe oraz uwarunkowania miejscowego planu zagospodarowania przestrzennego - uwzględniające:**

a) obszary wodno - błotne oraz inne obszary o płytkim zaleganiu wód podziemnych - na terenie planowanego przedsięwzięcia oraz w pobliżu nie występują obszary wodno - błotne.

b) obszary wybrzeży - nie występują

c) obszary górskie lub leśne - nie występują

d) obszary objęte ochroną, w tym strefy ochronne ujęć wód i obszary ochronne zbiorników wód śródlądowych - Na terenie planowanej inwestycji oraz w pobliżu nie występują ujęcia wód podziemnych, najbliższe położone z nich to ujęcie w miejscowości Lichnówki (odległość ~ 6 km). Przedsięwzięcie znajduje się w obszarze dorzecza Wisły w regionie wodnym Dolnej Wisły na terenie jednolitych części wód powierzchniowych (JCWP) rzecznych o kodzie RW200005149 - Szarpawa, a także jednolitych części wód podziemnych (JCWPd) o numerze PLGW240016;

e) obszary wymagające specjalnej ochrony ze względu na występowanie gatunków roślin i zwierząt oraz ich siedlisk oraz siedlisk przyrodniczych objętych ochroną, w tym obszary sieci Natura 2000 wyznaczone w trybie ustawy z dnia 16 kwietnia 2004 r. o ochronie przyrody- Planowane przedsięwzięcie znajduje się poza granicami obszarów sieci Natura 2000. Najbliższe położone obszary sieci natura 2000 to:

- ok. 5,8 km na zachód: Dolina Dolnej Wisły P:B040003;

- ok. 6,3 km na południowy zachód: Dolna Wisła PLH220033.

Mając na uwadze położenie, skalę i charakter przedsięwzięcia, nie ma podstaw przypuszczać, aby realizacja inwestycji mogła spowodować modyfikację warunków ekologicznych ostoi, tym samym:

- Pogorszenie stanu siedlisk przyrodniczych lub siedlisk gatunków roślin i zwierząt, dla których ochrony zostały wyznaczone ww. obszary natury 2000;
- Wpłynąć negatywnie na gatunki, dla których ochrony obszary te zostały wyznaczone;
- Pogorszyć integralności ww. obszarów Natury 2000 oraz integralność sieci Natura 2000 jako całości.

Nie jest więc konieczne przeprowadzenie oceny w trybie art. 6.3 Dyrektywy Rady 92/43/EWG.

Inny najbliższy położony obszar chroniony, objęty ochroną na podstawie przepisów ustawy z dnia 16 kwietnia 2004r. o ochronie przyrody (t.j. Dz. U. z 2013r., poz. 627 z późn. Zm.) to:

- ok. 5,8 km na zachód: Środkowożuławski Obszar Chronionego Krajobrazu;
- ok. 7,2 km na południowy wschód: Obszar Chronionego Krajobrazu Rzeki Nogat;
- ok. 9,0 km na północny zachód: Obszar Chronionego Krajobrazu Żuław Gdańskich.

Położenie przedmiotowej inwestycji poza granicami obszarów sieci Natura 2000, poza zasięgiem siedlisk przyrodniczych, na terenie przekształconym antropogenicznie wyklucza możliwość utraty powierzchni i fragmentacji siedlisk przyrodniczych.

Mając na uwadze położenie, skalę i charakter przedsięwzięcia, nie ma podstaw przypuszczać, aby realizacja inwestycji mogła spowodować modyfikację warunków ekologicznych ostoji, tym samym:

- pogorszenie stanu siedlisk przyrodniczych lub siedlisk gatunków roślin i zwierząt, dla których ochrony zostały wyznaczone ww. obszary Natura 2000;
- wpłynąć negatywnie na gatunki, dla których ochrony obszary te zostały wyznaczone;
- pogorszyć integralność ww. obszarów Natura 2000 oraz integralność sieci Natura 2000 jako całości.

Z uwagi na położenie poza granicami pozostałych obszarów chronionych objętymi ochroną na podstawie przepisów ustawy o ochronie przyrody oraz przy uwzględnianiu charakteru i skali inwestycji, przedsięwzięcie nie narusza przepisów w tym zakresie.

f)obszary, na których standardy zostały przekroczone - Przedsięwzięcie realizowane będzie na obszarach, na których nie zostały przekroczone standardy jakości środowiska. Jego realizacja, czy likwidacja nie wpłynie na ich przekroczenie.

g)obszary o krajobrazie mającym znaczenie historyczne, kulturowe lub archeologiczne - Dla miejscowości Szymankowo, Tropiszewo i Starynia brak jest miejscowego planu zagospodarowania przestrzennego. W pobliżu realizacji inwestycji nie występują obszary o krajobrazie mającym znaczenie historyczne, kulturowe i archeologiczne.

h)gęstość zaludnienia - w gminie Lichnowy na 1 km<sup>2</sup> przypada ok. 52 mieszkańców, i)obszary przylegające do jezior - nie występują

j)uzdrowiska i obszary ochrony uzdrowiskowej - nie występują

**3. Rodzaj i skala możliwego oddziaływania rozważanego w odniesieniu do uwarunkowań wymienionych w pkt 1 i 2, wynikające z:**

a)zasięgu oddziaływania - obszaru geograficznego i liczby ludności, na którą przedsięwzięcie może oddziaływać - Przedsięwzięcie oddziaływać będzie na mieszkańców miejscowości Szymankowo, Starynia i Tropiszewo, w której realizowana ma być inwestycja. Prognozowana liczba mieszkańców przewidziana do podłączenia do sieci kanalizacji sanitarnej: LMR = 1041 (mieszkańców). Do projektowanej sieci kanalizacyjnej odprowadzane będą ścieki bytowo-gospodarcze z budynków mieszkalnych oraz komunalne z zapleczy socjalnych zakładu rolnego.

b)transgranicznego charakteru oddziaływania przedsięwzięcia na poszczególne elementy przyrodnicze - W związku z rodzajem i lokalizacją przedsięwzięcia, oddaloną od granic Państwa, wykluczona jest możliwość oddziaływania planowanego przedsięwzięcia na obszary położone poza granicami Polski zarówno na etapie realizacji jak i eksploatacji. Nie zachodzą więc przesłanki do przeprowadzenia postępowania w sprawie oceny oddziaływania na środowisko w kontekście transgranicznym.

c) wielkości i złożoności oddziaływania, z uwzględnieniem obciążenia istniejącej infrastruktury technicznej –

a) na etapie eksploatacji  
- Zużycie wody w celach technologicznych dla przepompowni ścieków przewiduje

się sporadycznie w ilości ok. 5m<sup>3</sup>/miesiąc.

- Zużycie energii elektrycznej dla przepompowni ścieków przewiduje się w ilości ok. 200 kW/miesiąc.

- Zapotrzebowanie na inne media nie występuje

b) na etapie budowy

- Zapotrzebowanie energii elektrycznej dla budowy systemu kanalizacyjnego przewiduje się w ilości ok. 4000kW/miesiąc.

- Zapotrzebowanie na paliwo do maszyn budowlanych: około 4000 l oleju napędowego.

- Zapotrzebowanie na inne media nie występuje.

Inwestycja kwalifikuje się zgodnie z § 3 ust. 2 pkt 3, w związku z § 3 ust. 1 pkt 79 rozporządzenia Rady Ministrów z dnia 9 listopada 2010 r. w sprawie przedsięwzięć mogących znacząco oddziaływać na środowisko (Dz. U. Nr 213, poz. 1397 ze zm.) jako: sieci kanalizacyjne o całkowitej długości przedsięwzięcia nie mniejszej niż 1 km, z wyłączeniem ich przebudowy metodą bezwykopową, sieci kanalizacji deszczowej zlokalizowanych w pasie drogowym i obszarze kolejowym oraz przyłączy do budynków.

Wójt Gminy Lichnowy po dokładnej analizie przedłożonej karty informacyjnej przedsięwzięcia, przedstawionych danych na temat inwestycji, wskazanych rozwiązań, mających chronić środowisko oraz przedłożonych przez ww. organy opinii w dniu 13.07.2015r. wydał postanowienie RGIII 6220.01.2015, w którym odstąpił od obowiązku przeprowadzania procedury oceny oddziaływania na środowisko dla przedsięwzięcia pod nazwą „Budowa kanalizacji sanitarnej od miejscowości Szymankowo przez Starynię i Tropiszewo z podłączeniem do kolektora tłoczego Lisewo – Nowy Staw”, które zostało umieszczone w publicznie dostępnym wykazie (tablica ogłoszeń, BIP UG Lichnowy) w dniu 13.07.2015r.

W trakcie postępowania zmierzającego do wydania niniejszej decyzji strony miały możliwość przedstawienia stanowisko. Do dnia 13.07.2015r. do urzędu nie wpłynął żaden wniosek w tej sprawie.

W związku z powyższym stwierdzam brak potrzeby przeprowadzenia oceny oddziaływania przedsięwzięcia na środowisko.

#### **POUCZENIE**

Niniejsza decyzja wiąże organ wydający decyzję, o których mowa w art. 72 ust. 1 pkt. 1-13 ustawy z dnia 3 października 2008r. o udostępnianiu informacji o środowisku i jego ochronie, udziale społeczeństwa w ochronie środowiska oraz o ocenach oddziaływania na środowisko (Dz. U. z 2013 poz. 1235).

Decyzję o środowiskowych uwarunkowaniach dołącza się do wniosku o wydanie w art. 72 ust. 1 pkt. 1-13. Złożenie wniosku powinno nastąpić w terminie 4 lat od dnia, w którym decyzja o środowiskowych uwarunkowaniach stała się ostateczna.

Termin, o którym mowa wyżej może ulec wydłużeniu o 2 lata, jeżeli realizacja planowanego przedsięwzięcia przebiega etapowo oraz nie zmieniły się uwarunkowania określone w decyzji o środowiskowych uwarunkowaniach.

Od niniejszej decyzji służy stronie prawo wniesienia odwołania do Samorządowego Kolegium Odwoławczego w Gdańsku za pośrednictwem Wójta Gminy Lichnowy w terminie 14 dni od jej otrzymania.



z ul. WÓJTA  
Annę Kunkel  
Zastępcę Wójta  
.....  
(pieczęć imienna osoby  
do wydawania decyzji)

Otrzymują:

1. Wnioskodawca – Gmina Lichnowy, ul. Tczewska 6, 82-224 Lichnowy
2. Strona internetowa Urzędu Gminy w Lichnowy
3. Tablica ogłoszeń Urzędu Gminy w Lichnowy
4. Tablica ogłoszeń wsi Szymankowo, Tropiszewo, Starynia
5. a/a

Do wiadomości:

1. RDOŚ Gdańsk, ul. Chmielna 54/57, 80-748 Gdańsk
2. Państwowy Powiatowy Inspektor Sanitarny w Malborku, ul. Słowackiego 64, 82-200 Malbork.

### CHARAKTERYSTYKA PRZEDSIĘWZIĘCIA

Rodzaj i charakter styka przedsięwzięcia – planowane przedsięwzięcie polega na budowie kanalizacji sanitarnej od miejscowości Szymankowo przez Starynię i Tropiszewo z połączeniem do kolektora tłoczego Lisewo- Nowy Staw w gminie Lichnowy. Ścieki projektowaną siecią będą odprowadzane do istniejącego gminnego systemu sieci kanalizacji sanitarnej, połączonego z grupową oczyszczalnią ścieków w m. Kałdowo Wieś k/Malbork.

Do projektowanej sieci kanalizacyjnej odprowadzone będą ścieki bytowo-gospodarcze budynków mieszkalnych oraz komunalne z zapleczy socjalnych zakładu rolnego. Budowa przedmiotowej kanalizacji umożliwi likwidację zbiorników bezodpływowych na ścieki i umożliwi uzbrojenie terenów istniejącej zabudowy z włączeniem do zorganizowanego gminnego systemu kanalizacyjnego. Inwestycja ma związek z uporządkowaniem gospodarki ściekowej w Gminie Lichnowy.

Przedmiotowa inwestycja obejmuje swym zakresem realizację:

- Kolektora tłoczego o śr. 40-160 mm o długości 8450 mb,
- Kolektora sanitarnego o śr. 160-250 mm o długości 2860 mb,
- 7 przepompowni głównych,
- 7 przepompowni przydomowych,
- 137 studni PVC o śr. 425-1000 mm,
- 23 studnie betonowe o śr. 1000-1200 mm,
- 67 przyłączy do budynków.

Inwestycja zostanie zrealizowana w obrębie pasów drogowych, ciągów komunikacyjnych, działek budowlanych prywatnych właścicieli zabudowanych i przewidzianych do zabudowy budynkami mieszkalnymi oraz terenów rolnych. Teren po zakończeniu budowy zostanie przywrócony do stanu pierwotnego, a realizacja przedsięwzięcia nie spowoduje zmiany sposobu zagospodarowania terenu.

Rury PVC kanalizacji grawitacyjnej połączone zostaną za pomocą uszczelek gumowych. Rury PE zostaną ułożone na podsypce, będą zgrzewane i układane w wykopach otwartych, a na odcinkach występowania zadrzewień inwestycja zostanie przeprowadzona metodą przewiertu sterowanego. Także przejścia pod rzeką, rowami melioracyjnymi oraz nawierzchniami utwardzonymi będą wykonane przewiertem sterowanym. Studnie rewizyjne PVC oraz studnie betonowe zostaną posadowione na podsypce piaskowej i podbudowie betonowej.

Usytuowanie przedsięwzięcia – analizowane przedsięwzięcie zlokalizowane jest w województwie pomorskim, powiecie malborskim, gminie Lichnowy w następujących obrębach i numerach działek ewid.:

- Obręb Szymankowo  
57/16, 57/45, 57/46, 58, 114/1, 114/2, 114/3, 116/11, 126, 141/5, 142, 174
- Obręb Starynia

3, 4, 5/1, 6/2, 6/3, 11, 12/2, 12/3, 14/1, 14/2, 17, 20, 21, 22, 33, 34, 35, 37, 38, 39, 40/1, 41, 43, 44/1, 45, 46, 47, 48/1, 49, 57, 60/1, 69, 70, 73/2, 76/1, 78, 80, 87/5, 89, 95, 96

- Obwód Tropiszewo

7/1, 8, 9, 10/1, 10/2, 20, 21, 23, 24, 25/1, 25/2, 25/3, 25/4, 25/5, 25/6, 25/7, 25/8, 26, 28/1, 28/2, 30, 31, 40, 43, 45/1, 48, 49/1, 49/2, 50/1, 50/3, 50/4, 56/2, 60/3, 66/2, 66/2, 66/3, 66/4, 66/5, 66/6, 66/7, 66/8, 66/9, 66/10, 66/11, 66/12, 66/13, 66/14, 66/15, 66/16, 66/17, 66/18, 66/19, 66/20, 66/21, 69, 70, 76, 77, 78, 1

- Obwód Lichnowy

208/2, 208/1, 228, 229/2, 262/50, 263, 275, 276, 277, 399.

Inwestycja nie wymaga przeprowadzenia wycinki drzew.

Planowane przedsięwzięcie znajduje się poza granicami obszarów sieci Natura 2000.

Najbliżej położone obszary sieci natura 2000 to:

- ok. 5,8 km na zachód: Dolina Dolnej Wisły P:B040003;

- ok. 6,3 km na południowy zachód: Dolna Wisła PLH220033.

Mając na uwadze położenie, skalę i charakter przedsięwzięcia, nie ma podstaw przypuszczać, aby realizacja inwestycji mogła spowodować modyfikację warunków ekologicznych ostoi, tym samym:

- Pogorszenie stanu siedlisk przyrodniczych lub siedlisk gatunków roślin i zwierząt, dla których ochrony zostały wyznaczone ww. obszary natury 2000;
- Wpłynąć negatywnie na gatunki, dla których ochrony obszary te zostały wyznaczone;
- Pogorszyć integralności ww. obszarów Natury 2000 oraz integralność sieci Natura 2000 jako całości.

Nie jest więc konieczne przeprowadzenie oceny w trybie art. 6.3 Dyrektywy Rady 92/43/EWG.