

Załącznik Nr 9
do protokołu nr XXIV
Rady Gminy Lichnowy
z dnia 28.10.2004 r.

**Uchwała Nr XXIV/197/2004
Rady Gminy Lichnowy
z dnia 28.10.2004 r.**

**w sprawie:
zmiany Planu Rozwoju Lokalnego Gminy Lichnowy na lata 2004 -2007**

Na podstawie art. 6 i 18 ust. 1 ustawy z dnia 8 marca 1990 r. o samorządzie gminnym (jednolity tekst DZ. U. z 2001 r. Nr 142, poz. 1591, z późniejszymi zmianami) Rada Gminy Lichnowy uchwala, co następuje:

§ 1

Zmienia się Plan Rozwoju Lokalnego Gminy Lichnowy na lata 2004-2007, stanowiący załącznik do niniejszej uchwały.

§ 2

Wykonanie uchwały powierza się Wójtowi Gminy Lichnowy.

§ 3

Uchwała wchodzi w życie z dniem podjęcia.


PRZEWODNICZĄCY
Rady Gminy

mgr Władysław Nacel



Uzasadnienie

W związku z ubieganiem się o dofinansowanie na realizację zadań inwestycyjnych z zakresu poprawy gospodarki ściekowej gminy Lichnowy, dokonano zmian w montażu finansowym projektów : Budowa sieci kanalizacji sanitarnej miejscowości Szymankowo wraz z przyłączami i pompowniami ; Budowa sieci kanalizacji sanitarnej miejscowości Lichnowy i Lichnowki wraz z przyłączami i pompowniami. Zmiany te wprowadzone zostały odpowiednio do zapisów w Programie Rozwoju Lokalnego Gminy Lichnowy na lata 2004 - 2007.

W Ó J T
Waldemar Lamkowski
mgr Waldemar Lamkowski



PLAN ROZWOJU LOKALNEGO GMINY LICHNOWY NA LATA - 2004-2007 -



ZPORR
Zintegrowany Program
Operacyjny
Rozwoju Regionalnego

Lichnowy, październik 2004r.

SPIS TREŚCI

Wstęp.....	3
Załączniki.....	4
1.0. Obszar i czas realizacji Planu Rozwoju Lokalnego.....	13
2.0. Aktualna sytuacja społeczno-gospodarcza na obszarze objętym wdrażaniem planu.....	16
2.1. Raport o stanie Gminy Lichnowy.....	17
2.2. Identyfikacja problemów na podstawie analizy SWOT.....	25
3.0. Zadania polegające na poprawie sytuacji na danym obszarze.....	30
3.1. Cele strategiczne.....	31
3.2. Wybrany wariant rozwoju [lista zadań (celów) do zrealizowania wynikająca z hierarchii ważności].....	37
4.0. Realizacja zadań i projektów.....	40
4.1. Programy Operacyjne i ich oznaczenie.....	41
4.2. Planowane projekty i zadania w okresie 2004-2012.....	42
4.3. Wieloletni Plan Inwestycyjny 2004-2007 (zintegrowana tabela zadań).....	82
5.0. Powiązania projektów z innymi działaniami na terenie powiatu i województwa.....	88
6.0. Oczekiwane wskaźniki osiągnięć Planu Rozwoju Lokalnego.....	90
7.0. Plan finansowy na lata 2004-2012.....	93
7.1. Ocena sytuacji finansowej Gminy Lichnowy w latach 2001-2003 z uwzględnieniem planu budżetu na 2004r.....	94
7.2. Analiza struktury dochodów.....	95
7.3. Analiza struktury wydatków.....	97
7.4. Projekcja wolnych środków na inwestycje.....	99
7.5. Podział na źródła finansowania.....	103
8.0. System wdrażania.....	104
9.0. Sposoby monitorowania i oceny komunikacji społecznej.....	106
9.1. Sposoby oceny realizacji Planu Rozwoju Lokalnego.....	107
9.2. Podział potencjału inwestycyjnego na poszczególne cele strategiczne.....	107
9.3. Public Relations Planu Rozwoju Lokalnego.....	109

WSTĘP

Plan Rozwoju Lokalnego to dokument o charakterze strategicznym stanowiący integralną część Strategii Rozwoju Społeczno – Gospodarczego Gminy Lichnowy.

Obowiązek opracowania planu wynika z zapisów Zintegrowanego Programu Operacyjnego Rozwoju Regionalnego i dotyczy przede wszystkim inwestycji, których wykonanie może być dofinansowane z Europejskiego Funduszu Rozwoju Regionalnego oraz innych środków zewnętrznych. Zapisy Planu Rozwoju Lokalnego są spójne z Narodowym Planem Rozwoju, ze Strategią Rozwoju Województwa Pomorskiego oraz ze Strategią Rozwoju Społeczno – Gospodarczego Powiatu Malborskiego, zatem działania zaproponowane w omawianym opracowaniu wynikają z celów w/w dokumentów.

Priorytetowe inwestycje gminy przeznaczone do realizacji na najbliższe lata wskazali członkowie zespołu zadaniowego powołanego przez Wójta Gminy.

Plan Rozwoju Lokalnego opracowano według zaproponowanej w podręczniku wdrażania ZPORR struktury, nieco zmodyfikowanej ze względu na specyfikę wcześniej opracowanego dokumentu tj. Strategii Rozwoju Społeczno – Gospodarczego Gminy Lichnowy.

ZAŁĄCZNIKI

ZARZADZENIE 21/2004.

*Wójta Gminy Lichnowy
z dnia 30.06.2004 r.*

w sprawie:
procedury opracowania Planu Rozwoju Lokalnego Gminy Lichnowy

*Na podstawie art. 18 ust. 2 pkt 6 ustawy z dnia 8 marca 1990 roku o samorządzie gminnym
(tekst jedn. Dz.U.Nr 142, poz. 1591 z 2001r. z późn. zm.)*

Podjmując działania mające na celu opracowanie pierwszej edycji Planu Rozwoju Lokalnego Gminy Lichnowy, optymalnie dobranego zarówno pod względem potrzeb strategicznych jak i możliwości finansowych gminy

**Wójt Gminy
zarządza:**

§ 1

1. Powołać Komisję Koordynacyjną ds. Planu Rozwoju Lokalnego (zwaną dalej „Komisją”), w skład której wchodzi osoby wymienione w załączniku nr 1 do niniejszego zarządzenia.
2. Na Przewodniczącą Komisji Koordynacyjnej ds. Planu Rozwoju Lokalnego powołać Arkadiusza Nowickiego – Inspektora ds. rozwoju gospodarczego i pozyskiwania środków pozabudżetowych.
3. Celem opracowania Planu Rozwoju Lokalnego jest :
 - 1) stworzenie dokumentu pomocniczego w negocjacjach o uzyskanie dofinansowania z zewnętrznych środków finansowych, na przedsięwzięcia inwestycyjne realizowane na terenie gminy.
 - 2) komunikacja władz samorządowych z mieszkańcami w zakresie długookresowych zamierzeń inwestycyjnych, uwzględniających także wnioski/postulaty składane przez mieszkańców,
 - 3) przedstawienie przyszłym partnerom przedsięwzięć publiczno-prawnych długookresowych planów przedsięwzięć inwestycyjnych,
 - 4) utworzenie bazy danych o wszystkich potrzebach inwestycyjnych gminy,
 - 5) zgromadzenie danych o wszystkich rozpoczętych inwestycjach (konceptje, dokumentacje techniczne, itp.)
 - 6) konfrontacja potrzeb inwestycyjnych z możliwościami inwestycyjnymi,
 - 7) uniknięcie jednoczesnego otwierania zbyt wielu frontów inwestycyjnych w stosunku do zdolności finansowania gminy.
 - 8) określenie w okresie wieloletnim poziomu wydatków planowanych do poniesienia z budżetu gminy i przeznaczonych na przedsięwzięcia inwestycyjne gminy.

§ 2

1. Prace nad Planem Rozwoju Lokalnego (PRL) przebiegać będą według przyjętego harmonogramu, który stanowi załącznik nr 2 do niniejszego zarządzenia.
2. Plan Rozwoju Lokalnego przez Komisję posiadać będzie formułę planu „kroczącego”, tj. aktualizowanego corocznie z uzasadnionych powodów obejmujących m.in. :
 - 1) zmiany w źródłach finansowania PRL.
 - 2) dezaktualizację zadań wprowadzonych do PRL.

§ 3

1. Przedmiotem planowania w PRL będą przedsięwzięcia inwestycyjne obejmujące :
 - 1) wszelkie nakłady związane z realizacją danego projektu począwszy od prac badawczych dot. tego projektu, wykupu gruntów, itp. do zakończenia prac budowlanych i oddania obiektu/ów do użytku.
 - 2) Modernizację istniejącego rzeczowego majątku trwałego i zakupy inwestycyjne.
 - 3) Przedsięwzięcia inwestycyjne o wartości jednostkowej powyżej 20.000,-zł (z VAT).
2. Samodzielne przedsięwzięcia inwestycyjne o wartości jednostkowej do 20.000,-zł objęte zostaną prognozą wydatków budżetowych na lata 2004-2007 sporządzoną przez Skarbnika Gminy.
3. Wartość remontów odtworzeniowych objęta zostanie prognozą wydatków budżetowych na lata 2004 - 2007 sporządzoną przez Skarbnika Gminy.

§ 4

1. Skarbnik Gminy przedstawiając opracowaną prognozę potencjału inwestycyjnego gminy na lata 2004 – 2007 wraz z dopuszczalnym poziomem zadłużenia Gminy (przy założeniu pozyskania zewnętrznych długoterminowych środków finansowych ze źródeł komercyjnych), przedłoży jednocześnie opis parametrów przyjętych w projekcji dochodów oraz wydatków Gminy.
2. Opracowując projekcję, o której mowa w ust. 1 Skarbnik Gminy zasięga wszelkich niezbędnych konsultacji celem opracowania danych, o których mowa w pkt. 18 i 19 załączonego harmonogramu, na wiarygodnym i stabilnym poziomie.
3. W trakcie prac nad PRL Skarbnik Gminy przedłoży Komisji pisemne propozycje (uwzględniające obowiązujące przepisy) dot. form i zasad dofinansowania przedsięwzięć inwestycyjnych podejmowanych przez podmioty realizujące usługi publiczne w imieniu Gminy.
4. Przed zakończeniem prac nad PRL, Skarbnik Gminy dokona korekty projekcji dochodów i wydatków z uwzględnieniem zadań inwestycyjnych przyjętych do PRL generujących dodatkowe wydatki lub generujących dodatkowe dochody. Korekty te zostaną uwzględnione przez Wójta Gminy w ostatecznej wersji pierwszej edycji PRL.

§ 5

1. Wniosek przedsięwzięć inwestycyjnych do PRL (zwany dalej „wnioskiem”) składany może być wyłącznie na ujednoliconym wzorze stanowiącym załącznik nr 3 do niniejszego zarządzenia.
2. Do PRL przyjmowane będą wyłącznie wnioski przedsięwzięć inwestycyjnych kompletnie wypełnione i podpisane.
3. Kompletnie wypełnione i podpisane wnioski przyjmuje od merytorycznych pracowników Urzędu Gminy Sekretarz Gminy.
4. Wnioskodawcą przedsięwzięć inwestycyjnych mogą być samodzielni pracownicy Urzędu Gminy, a także jednostki organizacyjne powiązane z budżetem Gminy, w tym również spółki prawa handlowego.
5. Postulaty do PRL oraz wnioski składać mogą także radni, stowarzyszenia i nieformalne grupy mieszkańców, organizacje reprezentujące biznes lokalny i inne zorganizowane grupy społeczne - z uwzględnieniem zapisów w ust. 6.
6. Wszelkie postulaty i wnioski przedsięwzięć inwestycyjnych do PRL przyjmują pracownicy merytorycznie właściwi dla charakteru danego wniosku – nazwiska osób oraz numery pokoi, w których można składać wnioski/postulaty określa załącznik nr 4 do niniejszego zarządzenia.
7. Złożone wnioski weryfikowane są przez osoby merytoryczne określone w załączniku nr 4 i ewentualne ujmowane we wnioskach składanych przez te osoby do PRL. Złożone sugestie i postulaty (inicjatywy mieszkańców) stanowić mogą podstawę wniosków składanych przez dane osoby do PRL.
8. W przypadku nie ujęcia przez osoby merytoryczne określone w załączniku nr 4 postulat/wniosku złożonego przez grupy mieszkańców wymienionych w ust. 5, osoby te informują wnioskodawcę o przyczynie odstąpienia od wniosku.
9. O terminie i trybie rozpoczęcia przyjmowania wniosków od mieszkańców wymienionych w ust. 5 oraz kryteriach kwalifikacji zadań do PRL, informuje media (zgodnie z harmonogramem) Przewodniczący Komisji Koordynacyjnej ds. Planu Rozwoju Lokalnego.

10. Osoba wnioskująca będzie miała na uwadze kierunki rozwoju gminy ujęte w priorytetach oraz celach Strategii Rozwoju Gminy Lichnowy
11. Kryteria oceny zadań w projekcie zawiera załącznik nr 5.

§ 6

1. Okres konsultacji społecznych przewidzianych w harmonogramie prac nad PRL obejmował będzie także konsultacje z podmiotami będącymi dostawcami mediów tj. energii, gazu, itd.
2. Celem kolejnych działań określonych w załączonym terminowo harmonogramie prac jest przedstawienie projektu PRL najpóźniej do 5.08.2004 r. (dotyczy pisemnego projektu) oraz do dnia 30 września każdego roku (dotyczy kolejnych lat aktualizacji i sporządzania PRL).

§ 7

1. Przy opracowywaniu Planu Rozwoju Lokalnego zsynchronizowanego ze Strategią Rozwoju Gminy przyjmuje się zasadę otwartości przyjętego niniejszą uchwałą systemu prac nad PRL na ewentualne korekty, o ile usprawnią one przyjęty tryb pracy nad PRL bez wypaczenia jego celu i istoty oraz zachowają ostateczny planowany termin zakończenia prac nad pierwszą edycją PRL.

§ 8

Zarządzenie realizowane będzie przez Wójta Gminy Lichnowy we współpracy z Komisją Koordynacyjną PRL i Radą Gminy.

§ 9

Zarządzenie wchodzi w życie z dniem podjęcia.

Wójt Gminy Lichnowy

.....

*Zal. Nr 1 do zarządzenia Wójta Lichnowy
Nr 21/2004
z dnia 30.06.2004 r.*

**SKŁAD OSOBOWY KOMISJI KOORDYNACYJNEJ
DS. PLANU ROZWOJU LOKALNEGO GMINY LICHNOWY**

1. Przewodniczący Komisji – Arkadiusz Nowicki

Członkowie:

1. Anna Hańska - Karaś
2. Leszek Weidlich

Zal. Nr 2 do zarządzenia Wójta Lichnowy
Nr 21/2004
z dnia 30.06.2004 r.

Harmonogram prac nad PRL

L.p.	Rodzaj działań	Termin	Wykonawca
1.	Przyjęcie zarządzenia w sprawie procedury opracowania Planu Rozwoju Lokalnego oraz powołanie Komisji Koordynacyjnej Planu Rozwoju Lokalnego wraz z wyznaczeniem koordynatorów w jednostkach powiązanych z budżetem gminy	30.06.2004	Wójt Gminy
2.	Opracowanie wstępnego projektu „Procedury opracowania PRL” (rodzaj i wartość zadań ujmowanych w PRL, wnioskodawcy, zakres przedmiotowy, czy „kroczący” charakter planu, inne) i przedstawienie ich Komisji PRL do zaopiniowania	30.06.2004	BMI Sp. z o.o., Wójt Gminy, Koordynator ds. Programów Unii Europejskiej.
3.	Wnioskowanie przez radnych, kierowników jednostek organizacyjnych gminy, organizacje i stowarzyszenia, pracowników Urzędu Gminy oraz jednostki powiązane z budżetem gminy zadań inwestycyjnych do PRL na ujednoliconych kartach informacyjnych.	do 30 września każdego roku	radni, kierownicy jednostek organizacyjnych gminy, organizacje i stowarzyszenia, pracownicy Urzędu Gminy
4.	Ustalenie możliwości współfinansowania zadań ze środków zewnętrznych i przekazanie informacji (zakładany poziom współfinansowania, termin).	26.07.2004	Koordynator ds. Programów Unii Europejskiej.
5.	Przedstawienie prognozowanego potencjału inwestycyjnego i projekcja zadłużenia gminy na lata 2004-2007 i przekazanie prognoz Koordynatorowi ds. programów Unii Europejskiej.	26.07.2004	Skarbnik Gminy, BMI Sp. z o.o.
6.	Ustalenie propozycji hierarchii zadań według ustalonych kryteriów.	29.07.2004	BMI Sp. z o.o., lub Koordynator ds. Programów Unii Europejskiej, Wójt Gminy
7.	Zakończenie prac nad PRL i przekazanie do konsultacji społecznych.	05.08.2004	Przewodniczący Komisji PRL na ręce Przewodniczącego Rady Gminy
8.	Podjęcie uchwały Rady Gminy o zatwierdzeniu „Planu Rozwoju Lokalnego”	Sesja sierpniowa	Przewodniczący Rady Gminy

Zal. Nr 3 do zarządzenia Wójta Lichnowy
Nr 21/2004
z dnia 30.06.2004 r.

WNIOSEK
PRZEDSIĘWZIĘCIA INWESTYCYJNEGO DO PRL
(TERMS OF REFERENCE)

NAZWA ZADANIA:

Propozycja nazwy zadania inwestycyjnego.

OSOBA ODPOWIEDZIALNA ZA REALIZACJĘ ZADANIA:

Osobą odpowiedzialną za realizację zadania jest Referatu Urzędu Gminy w zgłaszającego wniosek lub osoba przez niego wskazana.

BENEFICJENT:

Beneficjentem jest grupa mieszkańców miasta, która będzie korzystać z efektów zadania po jego realizacji (np. młodzież gminy, mieszkańcy osiedla, wszyscy mieszkańcy, czytelnicy biblioteki, itp.).

KRÓTKI OPIS PROJEKTU:

W tym punkcie należy wykazać m.in.: związek funkcjonalny lub techniczny z innymi realizowanymi zadaniami; obowiązek realizacji wynikający z przepisów.

W tym punkcie m.in. należy określić czy planowane przedsięwzięcie posiada opracowaną dokumentację techniczną oraz czy posiada pozwolenie na budowę. Jeżeli spełnienie tych warunków nie jest wymagane należy również to zapisać.

Należy również opisać aktualne zaawansowanie prac nad realizacją zadania inwestycyjnego.

LOKALIZACJA:

Określając lokalizację należy umiejscowić planowane przedsięwzięcie, podając adres / numer działki, podać inne dane charakteryzujące nieruchomość, w tym także formę władania gruntem czyją własność, jak dzierżawa to na ile lat zawarta.

Należy również określić czy planowane przedsięwzięcie jest zgodne z aktualnym miejscowym planem zagospodarowania przestrzennego. Jeżeli spełnienie tego warunku nie jest wymagane należy również to zapisać.

CZAS REALIZACJI PROJEKTU:

W tej pozycji należy określić proponowane ramy czasowe realizacji projektu.

EFEKT:

Ekonomiczny (mierzalny) będzie generować dodatkowe dochody, czy dodatkowe wydatki.

Spoleczny zaspokaja potrzeby mieszkańców (dostępność do placówek oświaty, poprawia komunikację, itp.), poprawia aktywność zawodową mieszkańców, stwarza warunki do ożywienia inwestycyjnego wśród podmiotów gospodarczych, itp.

Inne efekty.

KOSZTY:

W niniejszej pozycji należy podać **jednorazowe** nakłady inwestycyjne na zadanie a także **roczne koszty eksploatacji**, które będą miały wpływ na budżet gminy.

ZAANGAŻOWANIE ŚRODKÓW WŁASNYCH:

W pozycji tej należy określić udział środków własnych w całkowitych nakładach inwestycyjnych; procentowo i kwotowo. Należy również wskazać, czy realizowany projekt należy do zadań własnych gminy.

WPLYW NA ŚRODOWISKO:

W niniejszej pozycji należy określić wpływ planowanego przedsięwzięcia na środowisko: pozytywny / neutralny / negatywny, oraz uzasadnić.

PARTNERZY PROJEKTU:

W niniejszej pozycji należy wymienić partnerów zaangażowanych w jakikolwiek sposób (pośrednio lub bezpośrednio) w realizację projektu oraz ewentualnie wykazać czy planowane i możliwe jest pozyskanie dodatkowych środków na realizację przedsięwzięcia z: funduszy pomocowych Unii Europejskiej, IP i innych.

UZASADNIENIE:

Uzasadniając proponowane zadanie należy wykazać jego związek z innymi zadaniami zrealizowanymi w stosunku do których posiada ono **charakter komplementarny**, pozwalający wzmocnić pozytywny całkowity efekt na otoczenie.

Data :

.....
Podpis Wnioskującego

.....
Podpis Wójta

Załącznik Nr 4 do zarządzenia Wójta Lichnowy
Nr 21/2004
z dnia 30.06.2004 r.

**WYKAZ REFERATÓW URZĘDU GMINY,
W KTÓRYCH MOŻNA SKŁADAĆ WNIOSKI**

Lp.	Nazwa Referatu
1.	Sekretariat

Załącznik Nr 5 do zarządzenia Wójta Lichnowy
Nr 21/2004
z dnia 30.06.2004 r.

KRYTERIA OCENY ZADAŃ W PROJEKCIE:

LP.	WYSZCZEGÓLNIENIE	PUNKTACJA
1.	Zgodność ze Studium Uwarunkowań i Kierunków Zagospodarowania Przestrzennego	2 punkty
2.	Dokumentacja (dokumentacja techniczna, kosztorys inwestorski)	1 punkt
3.	Możliwość finansowania zadania przy udziale środków zewnętrznych (fundusze strukturalne; PPP; inne)	1 punkt
4.	Pozwolenie na budowę	2 punkty
5.	Przedsięwzięcia realizowane w ramach zadań własnych gminy	3 punkty
6.	Komplementarność - powiązanie z innymi zadaniami	1 punkt
Razem:		10 punktów

1.0. OBSZAR I CZAS REALIZACJI PLANU ROZWOJU LOKALNEGO

GMINA LICHNOWY

- GMINĄ AKTYWNI
WSPIERAJĄCĄ WSZELKĄ
DZIAŁALNOŚĆ
GOSPODARCZĄ NA SWYM
OBSZARZE, SZYBKO
PRZEZWYCIĘŻAJĄCĄ
TRUDNOŚCI ROZWOJOWE,
SZEROKO PROMUJĄCĄ
TURYSTYKĘ NA
ŻUŁAWACH,
STWARZAJĄCĄ CORAZ
LEPSZE WARUNKI ŻYCIA
MIESZKAŃCOM.

Gmina Lichnowy stanowi naturalny obszar realizacji Planu Rozwoju Lokalnego. Plan ten określa szczególne obszary, które stanowią wyodrębnione elementy przestrzeni gminy:

- **obszary rolne,**
- **obszary agroturystyki,**
- **tereny pod budownictwo mieszkaniowe,**
- **obszary działalności przemysłowej i usługowej,**
- **obszary walorów przyrodniczych i kulturowych gminy,**
- **obszary turystyki kwalifikowanej,**
- **obszary aktywizacji społecznej,**
- **obszary gospodarki ściekowej,**
- **obszary ciągów komunikacyjnych gminy.**

Powyższe obszary zidentyfikowane na podstawie Strategii Rozwoju Społeczno – Gospodarczego Gminy Lichnowy stanowią o podziale przestrzeni społeczno – gospodarczej gminy, a w których to obszarach będą realizowane poszczególne przedsięwzięcia zamieszczone w Zintegrowanej Tabeli Wieloletniego Planu Inwestycyjnego. Dotyczy to przede wszystkim wydatków finansowy środków z budżetu gminy i funduszy własnych, jak i realizowanych tylko w oparciu o środki własne.

Plan Rozwoju Lokalnego Gminy Lichnowy obowiązuje w latach 2004-2007, ale w przypadku Programów Operacyjnych ma charakter kroczący i ma bezpośrednią projekcję inwestycji na kolejne lata tj. 2008-2013.

2.0. AKTUALNA SYTUACJA SPOŁECZNO- GOSPODARCZA NA OBSZARZE OBJĘTYM WDRAŻANIEM PLANU

2.1. RAPORT O STANIE GMINY LICHNOWY

Gmina Lichnowy położona jest w powiecie malborskim w części północno-wschodniej województwa pomorskiego. Teren gminy graniczy z gminami: Ostaszewo, Nowy Staw, Miłoradz, Malbork i Tczew.

Gmina Lichnowy położona jest w regionie Wielkich Żuław Wiślanych, predysponowanych do rozwoju rolnictwa wysokotowarowego, obsługi rolnictwa i turystyki krajoznawczej. W związku z tym jest to teren o korzystnych warunkach przyrodniczych do produkcji rolnej i hodowli bydła. Fragment terenu gminy położony jest w tzw. Międzywalu Dolnej Wisły, gdzie znajduje się Środkowożuławski Obszar Chronionego Krajobrazu, pełniący istotną rolę jako korytarz ekologiczny rangi krajowej. Obszar Żuław charakteryzuje niska lesistość, co powoduje małe zróżnicowanie struktury środowiska przyrodniczego. Gmina Lichnowy i otoczenie położone jest w obrębie dwóch jednostek hydrograficznych: bezpośredniej zlewni rzeki Wisły i dorzecza Nogatu.

W granicach gminy Lichnowy znajduje się 10 jednostek sołeckich: Borety, Dąbrowa, Lichnowy, Lichnowki, Lisewo Malborskie, Parszewo, Pordenowo, Starynia, Szymankowo i Tropiszewo.

Gmina Lichnowy ma dogodne położenie komunikacyjne względem aglomeracji gdańskiej oraz dużych ośrodków miejskich, takich jak Tczew, Malbork, Nowy Staw. Przez teren gminy przebiega magistralna linia kolejowa relacji Gdańsk – Wągrowo – Szymankowo i w Lisewie Malborskim istnieją przystanki osobowe.

Gmina Lichnowy ma 800-letnią tradycję i w związku z tym zachowało się tu szereg cennych i wartych obejrzenia zabytków.

Największymi zabytkami są kościół pw. św. Urszuli w Lichnowach, pochodzący z 1350 roku oraz kościół pw. św. Mikołaja w Lisewie Malborskim z 1316 roku. Kościół w Lichnowach to budowla wykonana w stylu gotyckim - jeden z najstarszych i najlepszych przykładów takich zabytków na Pomorzu Gdańskim.

Innym równie atrakcyjnym zabytkiem, którym może poszczycić się nasza gmina jest kamienny most z gotyckimi wieżyczkami łączący Lisewo Malborskie z Tczewem. Most ten, jak również dworzec PKP w Szymankowie wiąże się ściśle z historią Pomorza Gdańskiego, a także z początkującą II wojnę światową.

Oprócz licznych zabytków architektury warto poznać również pomniki przyrody w postaci pomnika w Lisewie Malborskim czy dwa dęby w Szymankowie, a także atrakcyjny typowy, dobrze zachowany obszar historycznego krajobrazu kulturowego Żuław z uprawami winnicy, roślinności przybrzeżnej, i zadrzewień nadwodnych znajdujących się na terenach wzdłuż Wisły.

W gminie Lichnowy można zauważyć oryginalną żuławską tradycję osadniczą, ekspozycje panoramy wsi szczególnie z widokiem na kościół w Lichnowach.

Przez obszar gminy przebiega znakowany „Nadwiślański” szlak turystyki pieszej wzdłuż wapiennej kładki nadwodnej rzeki Wisły oraz projektowany jest jeden z wariantów przebiegu międzynarodowej ścieżki rowerowej.

2.1.1. Syntetyczna charakterystyka gminy.

2.1.1.1. Położenie, dane ogólne, powiązanie z otoczeniem.

Gmina obejmuje obszar 88,68 km², w tym:

WYSZCZEGÓLNIENIE	NAZWA GRUNTU
20 ha	- lasy i grunty leśne
7543 ha	- użytki rolne
1128 ha	- pozostałe grunty

2.1.2. Gmina w statystyce.

Przekrój statystyczny gminy wg danych Urzędu Gminy przedstawia poniższa tabela (wg stanu na koniec 2003r.):

Powierzchnia miasta i gminy ogółem	88,68 km ²
Stan ludności ogółem	4 839
w tym mężczyźni	2 419
Małżeństwa cywilne	22
Urodzenia żywe	54
w tym dziewczynek	29
Zgony ogółem	21
w tym kobiet	8
Ludność w wieku przedprodukcyjnym	1 475
Ludność w wieku produkcyjnym	2 996
Ludność w wieku poprodukcyjnym	425
Drogi lokalne gminne	54 km
Liczba gospodarstw domowych, w tym:	334
gospodarstwa rolne do 1 ha	66
Dochód budżetu gminy ogółem 2002 rok (w zł)	6 744 191
Dochód budżetu gminy ogółem 2003 rok (w zł)	6 847 760
Wydatki gminy na realizację programu profilaktyki rozwiązywania problemów alkoholowych ogółem (w zł)	47 527
Dochód na 1 mieszkańca w 2002 roku (w zł)	1 386
Dochód na 1 mieszkańca w 2003 roku (w zł)	1 415,12

2.1.3. Działalność produkcyjno-usługowa i budownictwo.

Na terenie gminy prowadziło działalność gospodarczą na podstawie wpisu do ewidencji działalności gospodarczej 215 podmiotów gospodarczych (stan na koniec 2003 roku).

STRUKTURA PROWADZONEJ DZIAŁALNOŚCI GOSPODARCZEJ PRZEDSTAWIA SIĘ NASTĘPUJĄCO:

WYSZCZEGÓLNIENIE	2003
Placówki handlowe i gastronomiczne	8
Produkcja wyrobów przemysłowych	54
Produkcja wyrobów spożywczych	2
Sadownictwo	0
Usługi transportowe	19
Zakłady produkcyjno - usługowe	77
Inne	55
OGÓLEM:	215

2.1.4. Infrastruktura techniczna.

2.1.4.1. Transport i komunikacja.

Szkielet układu drogowego gminy stanowią drogi:

Lp.	rodzaj drogi	długość ogółem w km	w tym utwardzone w km
1.	drogi krajowe	-	-
2.	drogi wojewódzkie	-	-
3.	drogi powiatowe	45,16 km	45,16 km
4.	drogi gminne	54 km	11,0 km

Komunikacja PKS – główne kierunki:

Tczew, Malbork, Nowy Dwór Gdański

Komunikacja PKP - główne kierunki:

Warszawa – Gdańsk,

Gdańsk – Elbląg – Gronowo i Gdańsk – Olsztyn – Białystok,

Szymankowo – Nowy Staw

2.1.4.2. Telekomunikacja.

Operatorzy:

- TP S.A.,
- Dialog,
- GSM 900.

W okresie IV 2004 – IV 2005 planowane jest przeprowadzenie wymiany istniejących central na cyfrowe, a następnie przystąpienie do rozmieszczenia przewodów światłowodowych.

2.1.4.3. Zaopatrzenie w ciepło.

Na terenie gminy nie ma sieci ciepłowniczej, są tylko lokalne kotłownie. Większość gospodarstw korzysta z indywidualnych systemów grzewczych.

2.1.4.4. Zaopatrzenie gminy w gaz

Na terenie gminy nie ma sieci gazowniczej, opracowana jest dokumentacja dla ewentualnej gazyfikacji gminy. Część gospodarstw domowych korzysta z gazu butlowego.

2.1.4.5. Zaopatrzenie w wodę.

Długość sieci wodociągowej:	46,80 km
Liczba przyłączy prowadzących do budynków:	1216
Ilość ujęć wody:	5 szt.

Na terenie gminy istnieje wodociąg grupowy w miejscowości Boręty I.

2.1.4.6. Kanalizacja.

Długość sieci kanalizacyjnej: (kanalizacja sanitarna)	3,0 km
Długość przyłączy prowadzących do budynków:	0,3 km
Ilość przyłączy prowadzących do budynków:	55 szt.
Liczba podłączonych gospodarstw domowych:	10,4%

Przewiduje się nowe inwestycje sieci kanalizacyjnej na terenie gminy:

1. Budowa dwóch kolektorów sanitarnych wraz z przepompowniami na terenach Lisewo Malborskie – Dąbrowa – Lichnowki – Lichnowy – Nowy Staw, oraz Szymankowo.

Oczyszczalnie ścieków:

Na terenie gminy znajdują się oczyszczalnie w miejscowościach: Lichnowy, Lisewo, Szymankowo, Parszewo.

Typy oczyszczalni: **BIOBERE, ECOBLOCK**
Max wydajność: 3,3; 4,6; 0,6; 40; 12; 22 m³/d
Oczyszczalnie nie są w pełni eksploatowane.

Na terenie gminy nie przewiduje się modernizacji oczyszczalni.

2.1.4.7. Gospodarka odpadami.

Na terenie gminy znajduje się wysypisko śmieci w miejscowości Lisewo Malborskie.

Nie segregowane odpady komunalne	Mg 2220,5	
Ogółem odpady	Mg 1102	
Odpady przeznaczone do segregacji	Mg 192,50	
Z tego wyselekcjonowane odpady	Mg 0,3	286 kg
w tym:		
Butelki plastikowe PET	Mg 0,2	220 kg
Makulatura	Mg 0,1	66 kg

2.1.5. Ochrona środowiska przyrodniczego, w tym obszary chronione.

Na terenie gminy ochronie prawnej podlegają:

a) **obszar chronionego krajobrazu: Dolina Wisły**

b) **pomniki przyrody**

- Klon pospolity,
- Dąb szypułkowy,
- Jesion wyniosły,
- Sosna czarna.

2.1.5.1. Obszary zasobowe.

Kanał Pordenowski –	5725 mb
Rzeka Mała Święta –	8853 mb
Lisewska Struga –	8560 mb
Kanał Linawa –	6960 mb
Kanał „51” Boręty –	4396 mb
Kanał Lichnowska Struga –	7020 mb
Kanał „80” Stara Wisła –	4280 mb

2.1.6. Obiekty zabytkowe.

Zabytki:

- 1) Kościół Św. Mikołaja w Lisewie,
- 2) Wiatrak holenderski w Lichnowach,
- 3) Kościół Św. Urszuli w Lichnowach,
- 4) Kościół Św. Katarzyny w Borętach,
- 5) Dom mieszkalny w Pordenowie nr 36,
- 6) Budynek mieszkalny w Lichnowach,
- 7) Ruina Kościoła Św. Katarzyny wraz z cmentarzem w Borętach.

Zespoły zabytkowe:

- 1) Zespół folwarczy Lisewo,
- 2) Zespół budynków zagrody Starynia.

2.1.7. Turystyka i baza turystyczna.

Na terenie gminy brak jest bazy turystycznej.

2.1.8. Oświata i wychowanie.

2.1.8.1. Aktualny stan przedszkoli i placówek przedszkolnych: kl. „O” realizowanych w Szkołach Podstawowych.

L.p.	Nazwa placówki	Liczba dzieci	Pracownicy pedagogiczni	Pracownicy obsługi i administracji
			(w etatach)	
1.	Szkoła Podstawowa w Lisewie 2 oddziały przedszkolne przy w/w szkole	34	2	7
2.	SP w Szymankowie 1 oddział przedszkolny	11	1	4,95
3.	SP w Lichnowach 1 oddział przedszkolny	29	1	6,45

2.1.8.2. Aktualny wykaz szkół podstawowych i gimnazjalnych.

L.p.	Nazwa szkoły	Liczba uczniów	Pracownicy pedagogiczni	Pracownicy obsługi i administracji
			(w etatach)	
1.	SP w Lisewie Malborskim	216	26,25	7
2.	Gimnazjum w Lisewie Malborskim	102	16	2
3.	SP w Szymankowie	105	15,4	4,95
4.	Gimnazjum w Szymankowie	64	11,8	0,85
5.	SP w Lichnowach	179	15	6,45
6.	Gimnazjum w Lichnowach	83	15,5	1,85

2.1.9. Kultura w gminie.

2.1.9.1. Placówki kulturalne, w tym świetlice wiejskie.

1. Świetlica środowiskowa w Lichnowach - świetlica wyposażona jest w salę komputerową, mini bar, siłownię.
2. Świetlica wiejska w Tropiszewie - świetlica wyposażona jest w stół do tenisa i radiomagnetofon.
3. Świetlica wiejska w Dąbrowie - świetlica wyposażona jest w podstawowy sprzęt.
4. Świetlica w Pordenowie – nieczynna ze względu na zły stan techniczny.
5. Świetlica wiejska w Szymankowie - wyposażona jest w podstawowy sprzęt.

2.1.9.2. Organizacje pozarządowe o charakterze kulturalnym.

1. Związek Ochotniczych Straży Pożarnych
2. Klub Sportowy „Lisowia”
3. Katolickie Stowarzyszenie Młodzieży

2.1.9.3. Zorganizowane grupy przedsięwzięć kulturalnych.

Chór Nazaret działający przy Gminnym Ośrodku Kultury i Sportu w Lichnowach.

2.1.9.4. Obiekty kulturalne i ich stan techniczny.

Świetlice:

1. Świetlica w Lichnowach – w bieżącym roku planowane jest zakończenie remontu pomieszczeń zlokalizowanych na poddaszu. Planuje się tam utworzyć centrum kulturalne.
2. Świetlica w Tropiszewie – umieszczona w starym budynku, który wymaga dużych nakładów finansowych, w tym roku planowany jest remont dachu oraz posadzek.
3. Świetlica w Dąbrowie – wymaga nakładów finansowych, w formie wyposażenia zaplecza, wymalowania pomieszczeń.
4. Świetlica w Szymankowie – po remoncie, wymaga drobnych nakładów finansowych (zakup wykładziny, krat okiennych w pomieszczeniu na zapleczu).
5. Świetlica w Pordenowie – w złym stanie technicznym, wymaga kapitalnego remontu.

2.1.10. Ochrona zdrowia.

Niepubliczny Zakład Opieki Zdrowotnej „Żuławy”

ul. Lachowicza 29c 82-224 Lichnowy

2.1.11. Bezrobocie – według stanu na 31.12.2003r.

W Powiatowym Urzędzie Pracy w Malborku zarejestrowanych było **7 710** osób, w tym **4 268** kobiet.

Prawo do zasiłku posiadało: **1 230** osób, w tym **514** kobiet.

Stopa bezrobocia w Powiecie Malborskim wynosiła: **31,8 %**

Liczba zarejestrowanych bezrobotnych w Gminie Lichnowy: **692** osoby, w tym **368** kobiet.

Prawo do zasiłku posiadało: **110** osób, w tym **41** kobiet.

Odsetek bezrobocia w Gminie Lichnowy wyniósł **23,1 %**.¹

Struktura osób bezrobotnych w Gminie Lichnowy (wg wykształcenia):

Wykształcenie	Wyższe	Policealne i średnie zawodowe	Średnie ogólnokształcące	Zasadnicze zawodowe	Gimnazjalne i poniżej	Absolwenci
Osoby	4	83	11	270	324	14
W tym kobiety	3	59	11	138	157	11

Zwolnienia z przyczyn dotyczących zakładu pracy: **45** osób, w tym **22** kobiety.

2.1.12. Bezpieczeństwo publiczne.

Okres		2002	2003
Liczba popełnionych przestępstw	ogółem	67	104
	w tym przez nieletnich	7	4
Liczba ustalonych przestępców	ogółem	51	82
	w tym nieletnich	4	8
Liczba zatrzymanych nietrzeźwych	ogółem	17	20
	w tym nieletnich	-	-
Liczba wypadków drogowych	ogółem	5	2
Liczba notowanych narkomanów	ogółem	-	-

¹ Odsetek (wskaźnik) bezrobocia – udział bezrobotnych w liczbie ludności w wieku produkcyjnym liczony w stosunku do poszczególnych gmin wchodzących w skład powiatu.

2.2. IDENTYFIKACJA PROBLEMÓW NA PODSTAWIE ANALIZY SWOT

MOCNE STRONY

- ◆ Korzystne położenie komunikacyjne, zarówno w komunikacji kolejowej, jak i drogowej (dobrze rozwinięta sieć dróg, bliskość Trójmiasta);
- ◆ Wykorzystanie walorów terenów krajobrazu i istniejących zabytków, mogących stanowić atrakcję turystyczną;
- ◆ Wykwalifikowana kadra w placówkach oświatowych,
- ◆ Sprawność organizacyjna Ochotniczych Straży Pożarnych,
- ◆ Dobry dostęp do Ośrodka Zdrowia i jego usług,
- ◆ Istnienie niewykorzystanej drogi wodnej na rzece Wiśle,
- ◆ Dobre warunki do produkcji rolniczej,
- ◆ Dobrze rozwinięta sieć telefoniczna,
- ◆ Dobrze rozwinięta sieć placówek oświatowych,
- ◆ Dobre zaopatrzenie w wodę (rozbudowa sieci CWŻ),
- ◆ Występowanie atrakcyjnych terenów przyrodniczych,
- ◆ Bardzo małe zanieczyszczenie środowiska,
- ◆ Stabilna kondycja finansowa gminy,
- ◆ Dobra polityka informacyjna władz samorządowych,
- ◆ Dobrze rozwinięta współpraca władz samorządowych z sąsiednimi gminami, powiatem i województwem,
- ◆ Dobra gospodarka odpadami stałymi (gminne wysypisko śmieci),
- ◆ Dobra współpraca międzynarodowa,
- ◆ Aktywne działanie władz gminnych na rzecz pozyskania zewnętrznych źródeł finansowania;
- ◆ Promocja gminy
- ◆ Dobra polityka w zakresie opieki społecznej,
- ◆ Istnienie sal gimnastycznych przy szkołach

SŁABE STRONY

- ◆ Uciążliwy system połączeń komunikacji transportu publicznego,
- ◆ Brak mieszkań,
- ◆ Zły stan techniczny dróg,
- ◆ Słaba infrastruktura wsi (brak kanalizacji i gazyfikacji),
- ◆ Brak przemysłu i usług,
- ◆ Stagnacja i rosnący proces niezadowolenia i apatii,
- ◆ Bardzo duża liczba bezrobotnych o nieodpowiednich kwalifikacjach i bez zawodu, wzrastające bezrobocie,
- ◆ Brak miejsc pracy,
- ◆ Bariery psychologiczne i społeczne wśród ludności po pegeerowskiej,
- ◆ System oczyszczania ścieków,
- ◆ Brak zaplecza turystycznego i obsługi turystów,
- ◆ Niewystarczająco wysoka świadomość ekologiczna mieszkańców,
- ◆ Niedostateczna oferta rozrywkowo-sportowa,
- ◆ Niewystarczająca liczba podmiotów gospodarczych,
- ◆ Brak tradycji kulturowych,
- ◆ Niedostatecznie rozwiązany problem melioracji,
- ◆ Niski poziom wykształcenia,
- ◆ Ubożenie ludności,
- ◆ Duży odsetek ludzi korzystających z pomocy opieki społecznej,
- ◆ Brak inwestorów z zewnątrz

SZANSE

- ◆ Członkostwo w Unii Europejskiej
- ◆ Programy wsparcia Unii Europejskiej
- ◆ Agroturystyka
- ◆ Rozwój rolnictwa ekologicznego
- ◆ Rozwój przetwórstwa rolnego
- ◆ Rozwój przemysłu mleczarskiego
- ◆ Rozwój infrastruktury technicznej otoczenia gminy
- ◆ Kanalizacja sanitarna
- ◆ Gazociąg
- ◆ Rozwój telefonii cyfrowej i bezprzewodowej
- ◆ Szeroki dostęp do internetu
- ◆ Program „Żuławy”
- ◆ Dobre wykorzystanie funduszy strukturalnych
- ◆ Wzrost zamożności społeczeństwa

ZAGROŻENIA

- ◆ Wzrost bezrobocia w skali makro
- ◆ Słabnący rynek zbytu produkcji rolnej
- ◆ Zwiększona konkurencyjność na rynkach regionalnych
- ◆ Zwiększona konkurencyjność wspólnego rynku europejskiego
- ◆ Spadek dochodów samorządów
- ◆ Duża konkurencyjność w poszukiwaniu inwestorów głównie ze strony ośrodków miejskich
- ◆ Możliwość utraty dogodnej komunikacji z miastem Tczew
- ◆ Pogorszająca się komunikacja środkami transportu publicznego
- ◆ Wzrost ubóstwa
- ◆ Wzrost patologii społecznych

3.0. ZADANIA POLEGAJĄCE NA POPRAWIE SYTUACJI NA DANYM OBSZARZE

Opracowano na podstawie „Strategii Rozwoju Społeczno –
Gospodarczego Gminy Lichnowy” pod redakcją
Agencji Rozwoju Pomorza w Gdańsku

3.1. CELE STRATEGICZNE

Cel strategiczny nr 1

Poprawa wyposażenia gminy w infrastrukturę techniczną i komunikacyjną

Priorytet dla działań zmierzających do poprawy wyposażenia gminy w infrastrukturę techniczną wynika głównie z potrzeby wyrównania standardu zamieszkania w gminie. Infrastruktura techniczna natomiast jest w znacznym stopniu zaniedbana, a komunikacja zbiorowa nie spełnia oczekiwań mieszkańców gminy. Działania na tej płaszczyźnie wpłyną zdecydowanie korzystnie na wizerunek gminy i pozwolą podwyższyć przeciętny lub nawet niski potencjał rozwojowy gminy.

Cele cząstkowe:

- uporządkowanie gospodarki ściekowej
- dokończenie budowy sieci wodociągowej
- poprawa stanu dróg
- usprawnienie systemu komunikacji zbiorowej
- polepszenie stanu urządzeń i funkcjonowania systemu melioracji
- poprawa gospodarki odpadami
- telefonizacja i cyfryzacja gminy
- gazyfikacja gminy

Cel strategiczny 2

Przeciwdziałanie bezrobociu

Zwiększenie liczby miejsc pracy w gminie i zahamowanie bezrobocia powinno być istotnym elementem polityki rozwoju gminy. Wobec prognoz demograficznych (bardzo ostrożnych, uwzględniających obecne trendy demograficzne w gminie) liczba aktywnych zawodowo będzie dynamicznie wzrastała przez najbliższe 10 lat, co przy przewidywanym ubytku miejsc pracy w rolnictwie o ok. 1/3 stawia przed gminą poważne wyzwanie. Kontrolowanie równoważenia rynku pracy jest jednocześnie działaniem zapobiegającym wzrostowi ubóstwa mieszkańców.

Cele cząstkowe:

- restrukturyzacja i modernizacja gospodarstw rolnych o profilu produkcji towarowej i specjalistycznej
- podniesienie konkurencyjności produkcji rolnej
- rozwój i unowocześnienie produkcji zdrowej żywności
- wspieranie działań na rzecz rozwoju lokalnego przetwórstwa rolno-spożywczego i rynku hurtowego
- wspieranie tworzenia gospodarstw agroturystycznych
- przeciwdziałanie bezrobociu poprzez aktywne formy łagodzenia skutków bezrobocia
- podniesienie poziomu wykształcenia mieszkańców
- dostosowanie rozwoju edukacji (kursy i szkolenia) do potrzeb rynku pracy
- pozyskiwanie terenów pod działalność gospodarczą przemysłową i usługową
- pozyskiwanie terenów pod budownictwo
- wspieranie rozwoju małych i średnich przedsiębiorstw

Cel strategiczny 3

Wykorzystanie dziedzictwa kulturowego gminy

Gmina posiada bardzo wysoko oceniane przez specjalistów dziedzictwo kulturowe w postaci licznych obiektów architektonicznych o walorach zabytkowych, zachowanych historycznych układach miejscowości oraz harmonijnego krajobrazu. Jest wysoki potencjał rozwojowy, np. turystyki, dotychczas nie wykorzystywany. W związku ze spodziewanymi zagranicznymi środkami pomocowymi przewiduje się liczne programy wsparcia dla obszarów o zachowanej tożsamości kulturowej i nie przekształconych tradycyjnych układów wiejskich, stąd dodatkowa szansa osiągnięcia tego celu strategicznego i poprawy poziomu życia mieszkańców, szczególnie rozwijających infrastrukturę turystyczną.

Cele cząstkowe:

- promocja walorów przyrodniczych i kulturowych gminy
- aktywizacja społeczna i integracja mieszkańców
- rozwój działalności świetlic wiejskich
- rozwój turystyki historycznej
- budowa szlaków turystyki rowerowej

3.1.1. SCENARIUSZE ROZWOJU

Scenariusze są powszechnie stosowanym w planowaniu strategicznym sposobem prezentacji możliwej przyszłości. Ich celem jest przede wszystkim wybór najlepszego wariantu polityki, jej celów i priorytetów. Zakładają one określone warunki zewnętrzne i wewnętrzne, są opisem hipotetycznej sytuacji, stąd pewne elementy są celowo przejawione. Dzięki takiej formie łatwiejszym staje się identyfikowanie możliwych zdarzeń oraz wybór właściwych priorytetów.

1. Scenariusz stagnacji.

Scenariusz ten zakłada kontynuację dotychczasowych niekorzystnych trendów gospodarczych oraz brak możliwości szybkiego przezwyciężenia problemów społecznych. Do głosu dochodzą głównie zagrożenia rozwoju i brak jego bodźców do przełamania słabych stron gminy.

<u>SCENARIUSZ STAGNACJI</u>
Zewnętrzne uwarunkowania w realizacji scenariusza.
<ul style="list-style-type: none"> • Członkostwo w Unii Europejskiej przy niekorzystnych warunkach (głównie dla rolnictwa). • Niekorzystne warunki przydziału środków pomocowych. • Wolny rozwój regionu pomorskiego.
Sytuacja gospodarki i infrastruktury w gminie.
<ul style="list-style-type: none"> • Utrzymująca się niska dochodowość gospodarstw rolnych w gminie. • Brak widocznej poprawy infrastruktury, miejscami dekapitalizacja. • Brak inwestorów zewnętrznych.
Skutki społeczne.
<ul style="list-style-type: none"> • Utrwalenie bezrobocia i ubóstwa mieszkańców. • Utrwalenie postaw zachowawczych i roszczeniowych. • Odpływ ludności, zwłaszcza młodych i lepiej wykształconych.
Poziom życia mieszkańców.
<ul style="list-style-type: none"> • Stopniowe obniżanie standardu życia.
Polityka władz samorządowych.
<ul style="list-style-type: none"> • Nastawiona na „leczenie” negatywnych skutków problemów społeczno-gospodarczych. • Niski potencjał finansowy i organizacyjny.
Główne motory rozwoju.
<ul style="list-style-type: none"> • Brak czynników napędzających rozwój. • Utrwalanie się obecnej struktury gospodarczej.

„Scenariusz stagnacji” prowadzi do utrwalenia niekorzystnych zjawisk w gminie – głównie społecznych i gospodarczych, takich jak wysokie bezrobocie, ubóstwo. Wobec postępu cywilizacyjnego taki pesymistyczny scenariusz wydaje się niemożliwy, jednak przy wyjątkowo niekorzystnym splocie sytuacji głównie zewnętrznych wydaje się realny.

2. Scenariusz łagodnych przemian.

Scenariusz ten zakłada prowadzenie wolnej, ale zdecydowanej i konsekwentnej polityki przemian gospodarczych i społecznych w gminie. Nastawiony jest głównie na przełamywanie barier rozwoju i wykorzystywanie silnych stron gminy.

SCENARIUSZ ŁAGODNYCH PRZEMIAN
Zewnętrzne uwarunkowania w realizacji scenariusza.
<ul style="list-style-type: none"> • Członkostwo w Unii Europejskiej na korzystnych warunkach • Równoważenie rozwoju regionalnego – malejące różnice między wsią i miastem
Sytuacja gospodarki i infrastruktury w gminie.
<ul style="list-style-type: none"> • Priorytet dla działań łagodzących negatywne przemiany w rolnictwie – rozwijanie działalności pozarolniczej na wsi • Rozwój sieci kanalizacji sanitarnej • Poprawa stanu technicznego dróg i funkcjonowania komunikacji zbiorowej, zwłaszcza w dowozach do pracy
Skutki społeczne.
<ul style="list-style-type: none"> • Zmiana mentalności mieszkańców • Wzrost aktywności i ruchliwości społecznej
Poziom życia mieszkańców.
<ul style="list-style-type: none"> • Stagnacja i w dalszej kolejności stopniowy, powolny wzrost
Polityka władz samorządowych.
<ul style="list-style-type: none"> • Wspieranie, głównie organizatorski, aktywności społecznej • Dopasowywanie programów rozwojowych do ograniczonych środków budżetowych • Konsekwentna realizacja zamierzonych celów
Główne motory rozwoju.
<ul style="list-style-type: none"> • Wysokotowarowe rolnictwo oraz przemysł rolno - spożywczy • Drobną działalność pozarolniczą, usługi dla wsi

Scenariusz łagodnych przemian jest najbardziej prawdopodobnym wariantem rozwoju gminy. Wysiłek organizacyjny i finansowy mieszkańców i władz samorządowych we wspieraniu rozwoju gospodarczego oraz przewycięzaniu problemów społecznych prowadzi do stopniowej poprawy poziomu życia w gminie.

3. Scenariusz postępu.

Scenariusz ten zakłada szybka poprawę sytuacji, wyjątkowo korzystny spłot pozytywnych czynników rozwojowych.

SCENARIUSZ POSTĘPU
<i>Zewnętrzne uwarunkowania w realizacji scenariusza.</i>
<ul style="list-style-type: none"> • Członkostwo w Unii Europejskiej na szczególnie korzystnych warunkach • Polityka regionalna kraju zmierzająca w kierunku wsparcia rozwoju wsi • Rozwinięta współpraca międzygminna • Wzrost inwestycji zagranicznych
<i>Sytuacja gospodarki i infrastruktury w gminie.</i>
<ul style="list-style-type: none"> • Wykorzystanie sprzyjającej rolnictwu koniunktury • Działalności pozarolniczej i usług dla mieszkańców • Wykorzystanie waloru położenia gminy i dziedzictwa kulturowego dla rozwoju turystyki • Kompleksowe skanalizowanie gminy i gazyfikacja gazem ziemnym
<i>Skutki społeczne.</i>
<ul style="list-style-type: none"> • Podniesieni poziomu wykształcenia • Zahamowanie bezrobocia, zmniejszenie strefy ubóstwa • Rosnące różnice w dochodach i poziomie życia
<i>Poziom życia mieszkańców.</i>
<ul style="list-style-type: none"> • Znaczna poprawa u większości mieszkańców • Pogłębiające się różnice, zwłaszcza na obszarach peryferyjnych
<i>Polityka władz samorządowych.</i>
<ul style="list-style-type: none"> • Nastawiona na wspieranie drobnej przedsiębiorczości oraz zapewnienie warunków rozwoju dużym inwestorom na preferencyjnych warunkach • Maksymalne wykorzystanie zewnętrznych środków pomocowych (przygotowanie programów rozwojowych)
<i>Główne motory rozwoju.</i>
<ul style="list-style-type: none"> • Wysokotowarowe rolnictwo oraz przemysł rolno - spożywczy • Agroturystyka i turystyka historyczna

Przedstawiony powyżej scenariusz rozwoju gminy jest zdecydowanie najkorzystniejszy i najlepiej rokujący dla przyszłości mieszkańców gminy.

3.2. WYBRANY WARIANT ROZWOJU

[lista zadań (celów) do
zrealizowania wynikająca
z hierarchii ważności]

3.2. Lista zadań (celów) do zrealizowania wynikająca z hierarchii ważności

Wybrany Wariant Rozwoju Gminy Lichnowy opiera się na trzech głównych celach strategicznych, które to cele strategiczne w swojej hierarchii są sobie równoważne.

Celowi strategicznemu o nazwie „**Poprawa wyposażenia gminy w infrastrukturę techniczną i komunikacyjną**” przyporządkowano 8 celów cząstkowych, które to cele mają służyć realizacji celu strategicznego.

Dla celu strategicznego pod nazwą „**Przeciwdziałanie bezrobociu**” wskazano 11 celów cząstkowych.

Celowi strategicznemu pod nazwą „**Wykorzystanie dziedzictwa kulturowego gminy**” przyporządkowano 5 celów cząstkowych.

W ten sposób wybrano wariant rozwoju gminy o charakterze prospołeczno-prokonkurencyjnym.

Cele cząstkowe podporządkowane celom strategicznym zamieszczone w schemacie przedstawionym na stronie 39 stanowią podstawę do formułowania Programów Operacyjnych (str. 41,42), które są zbiorem zidentyfikowanych projektów i zadań możliwych do realizacji w Gminie Lichnowy jako uzupełnienie uchwalonej Strategii Rozwoju.

Dla celów związanych z podporządkowaniem poszczególnych programów operacyjnych do określonych w strategii celów strategicznych oznaczono cel strategiczny 1 jako I A, cel strategiczny 2 jako I B i cel strategiczny 3 jako I C. Oznaczenie to ma zastosowanie w rozdziale 4.1. (str. 41)

WYBRANY WARIANT ROZWOJU

<p><i>1. Poprawa wyposażenia gminy w infrastrukturę techniczną i komunikacyjną</i> 1 A</p>	<p><i>2. Przeciwdziałanie bezrobociu</i> 1 B</p>	<p><i>3. Wykorzystanie dziedzictwa kulturalnego gminy</i> 1 C</p>
<p>1.1. Uporządkowanie gospodarki ściekowej</p>	<p>2.1. Restrukturyzacja i modernizacja gospodarstw rolnych o profilu produkcji towarowej i specjalistycznej</p>	<p>3.1. Promocja walorów przyrodniczych i kulturowych gminy</p>
<p>1.2. Dokończenie budowy sieci wodociągowej</p>	<p>2.2. Podniesienie konkurencyjności produkcji rolnej</p>	<p>3.2. Aktywizacja społeczna i integracja mieszkańców</p>
<p>1.3. Poprawa stanu dróg</p>	<p>2.3. Rozwój i umowoczesnienie produkcji zdrowej żywności</p>	<p>3.3. Rozwój działalności świetlic wiejskich</p>
<p>1.4. Usprawnienie systemu komunikacji zbiorowej</p>	<p>2.4. Wspieranie działań na rzecz rozwoju lokalnego przedsiębiorstwa rolno-spożywczego i rynku hurtowego</p>	<p>3.4. Rozwój turystyki historycznej</p>
<p>1.5. Polepszenie stanu urządzeń i funkcjonowania systemu melioracji</p>	<p>2.5. Wspieranie tworzenia gospodarstw agroturystycznych</p>	<p>3.5. Budowa szlaków turystyki rowerowej</p>
<p>1.6. Poprawa gospodarki odpadami</p>	<p>2.6. Przeciwdziałanie bezrobociu poprzez aktywne formy łagodzenia skutków bezrobocia</p>	
<p>1.7. Telefoniczacja i cyfryzacja gminy</p>	<p>2.7. Podniesienie poziomu wykształcenia mieszkańców</p>	
<p>1.8. Gazyfikacja gminy</p>	<p>2.8. Dostosowanie rozwoju edukacji (kursy i szkolenia) do potrzeb rynku pracy</p>	
	<p>2.9. Pozytkowanie terenów pod działalność gospodarzą, przemysłową i usługową</p>	
	<p>2.10. Pozytkowanie terenów pod budownictwo</p>	
	<p>2.11. Wspieranie rozwoju małych i średnich przedsiębiorstw</p>	

4.0. REALIZACJA ZADAŃ I PROJEKTÓW

Dla usystematyzowania w układzie tabelarycznym przedstawiono oznaczenie poszczególnego programu występujące w kartach poszczególnych projektów i przyporządkowanie każdego z tych programów do jednego z trzech strategicznych celów, oznaczonych literami od I A do I C, jak w wybranym wariantcie rozwoju (str. 39).

4.1. Programy Operacyjne i ich oznaczenie

Numer programu	Nazwa programu	Przyporządkowanie programu do określonego celu
1.	Program racjonalnej gospodarki leśnej w gminie	Program nr I C/1
2.	Program racjonalnej polityki turystycznej w obszarach leśnych	Program nr I C/2
3.	Program ochrony obszarów o szczególnym znaczeniu przyrodniczym	Program nr I C/3
4.	Program rozwoju agroturystyki w Gminie Lichnowy	Program nr I B/4
5.	Program wspierania rozwoju bazy przetwórstwa rolno-spożywczego	Program nr I B/5
6.	Program zagospodarowania obszarów turystycznych	Program nr I C/6
7.	Program regulacji stosunków wodnych - melioracja	Program nr I A/7
8.	Program rozbudowy infrastruktury łączności	Program nr I A/8
9.	Program edukacji pozaszkolnej	Program nr I B/9
10.	Program uporządkowania gospodarki ściekowej w Gminie Lichnowy	Program nr I A/10
11.	Program restrukturyzacji i modernizacji usług komunalnych na terenie Gminy Lichnowy	Program nr I A/11
12.	Gminny program przeciwdziałaniu bezrobociu i apatii społecznej	Program nr I B/12
13.	Program promocji gminy	Program nr I C/13
14.	Program wykorzystania walorów gminy na potrzeby turystyki	Program nr I C/14
15.	Program zabezpieczenia logistycznego na potrzeby sytuacji kryzysowych	Program nr I A/15
16.	Program budowy i modernizacji infrastruktury drogowej	Program nr I A/16
17.	Program modernizacji istniejących sieci i urządzeń wodociągowych	Program nr I A/17
18.	Program modernizacji dróg gminnych	Program nr I A/18
19.	Program identyfikacji i promocji gruntów położonych na terenie Gminy Lichnowy – atrakcyjnych pod kątem zagospodarowania gospodarczego	Program nr I B/19
20.	Edukacja ekologiczna w szkołach podstawowych i ponadpodstawowych	Program nr I B/20
21.	Rozwój sieci placówek oświatowych na terenie Gminy Lichnowy	Program nr I B/21

4.2. PLANOWANE PROJEKTY I ZADANIA W OKRESIE 2004-2012

PROGRAMY OPERACYJNE

(Zadania „wytłuszczone” w Programach Operacyjnych uznaje się za zamknięte w procesie przygotowania inwestycji. Zostały na nie sporządzone Wnioski Przedsięwzięcia Inwestycyjnego i stały się one podstawą sporządzenia ostatecznej wersji tabeli WPI. Pozostałe zapisy mają charakter projektu w trakcie procesu przygotowawczego)

Uwaga: Programy Operacyjne mają charakter otwarty i są jedynie identyfikacją przedsięwzięć inwestycyjnych. Ostateczne decyzje o wyborze zadań do realizacji przedstawione są w rozdziale 4.3. Wieloletni Plan Inwestycyjny na lata 2004-2007.

4.2.1. Wstęp

„Programy Operacyjne” powstały w oparciu o „Strategię Rozwoju Społeczno – Gospodarczego Gminy Lichnowy”. Dokument ten jest zbiorem kart programów i podporządkowanych tym programom projektów, które zawierają w sobie od jednego do kilkunastu zadań.

Treść programu operacyjnego (jego nazwa) tworzona była w oparciu o cele cząstkowe podporządkowane określonym celom strategicznym, które zawarte zostały w dokumencie podstawowym, jakim jest Strategia.

W niektórych przypadkach bezpośrednim przyczynkiem do tworzenia programu operacyjnego było wypełnienie zadań własnych gminy wynikających z opisu celów strategicznych.

„Programy Operacyjne” mają charakter otwarty i do czasu wypełniania ich konkretnymi zadaniami (inwestycjami) stanowią materiał roboczy dla późniejszego konstruowania Wieloletniego Planu Inwestycyjnego.

Dokument ten winien być uzupełniany wpisem konkretnych zadań na podstawie składanych Wniosków Inwestycyjnych przez poszczególne wydziały Urzędu Gminy i jednostki organizacyjne Urzędu, zgodnie z Zarządzeniem Wójta Gminy nr 21/2004.

Planowane projekty i zadania zostały umieszczone w matrycach Programów Operacyjnych, które to matryce zawierają oprócz nazwy programu i jego oznaczenia, nazwy i oznaczenia poszczególnych projektów i przyporządkowanych im zadań.

4.2.2. Karta programowa

Karta programowa zawiera w tytule nazwę programu operacyjnego, jego numer, który odpowiada numerowi podporządkowanego celu, które to cele zostały przyjęte w Strategii Rozwoju Społeczno – Gospodarczego Gminy Lichnowy.

Przykład:

Program numer IA/1.

Pierwsza liczba [IA] oznacza przyporządkowanie danego programu operacyjnego do poszczególnego celu według oznaczeń celów w wybranym wariantcie rozwoju. Druga liczba po kresce ukośnej [1] jest numerem porządkowym programu.

Karta programowa w układzie tabelarycznym w poszczególnych kolumnach zawiera nazwy projektów wypełniających dany program operacyjny. Przy projektach występuje oznaczenie składające się z dwóch liczb rozdzielonych ukośną kreską.

Pierwsza liczba oznacza numer programu operacyjnego, któremu podporządkowany jest dany projekt, a druga liczba określa kolejny numer projektu w danym programie.

Przykład:

Projekt 2/3

Pierwsza liczba [2] określa, że projekt należy do programu drugiego, a liczba [3] jest liczbą porządkową tego projektu w tym programie.

Tabela programu operacyjnego przyporządkowuje każdemu projektowi zawartemu w tym programie określoną liczbę zadań (inwestycji).

Każdemu zadaniu podporządkowany jest wykonawca/zgłaszający wniosek oraz osoba odpowiedzialna za realizację zadania (konkretny referat Urzędu Gminy Lichnowy lub jednostka organizacyjna Urzędu). Każdemu zadaniu przypisane są również wymagane środki finansowe (koszt realizacji przedsięwzięcia, w tym środki własne).

Ostatnia kolumna charakteryzująca zadanie nosi nazwę „źródła finansowania przedsięwzięcia”. Kolumna ta powinna zawierać wskazania dla potencjalnego finansowania przedsięwzięcia.

Poszczególne kolumny zawarte w tabeli programów operacyjnych winny być wypełniane przez Referat Budownictwa i Gospodarki Komunalnej Urzędu Gminy Lichnowy na podstawie składanych Wniosków Przedsięwzięć Inwestycyjnych.

4.2.3. Wypełnianie karty programowej

Kartę programową należy wypełnić na podstawie Wniosku Przedsięwzięcia Inwestycyjnego zatwierdzonego przez naczelnika wydziału i Wójta Gminy Lichnowy.

W kolumnie „nazwa zadania” w karcie programowej należy wpisać pełną nazwę przedsięwzięcia określonego w zatwierdzonym Wniosku Przedsięwzięcia Inwestycyjnego.

W kolumnie „wykonawca / zgłaszający wniosek” należy wpisać skrót nazwy jednostki zgłaszającej wniosek lub jednostki odpowiedzialnej za realizację zadania.

W kolumnie „wymagane środki finansowe” należy wpisać określoną przez wnioskodawcę sumę kosztów jednorazowych niezbędnych dla realizacji przedsięwzięcia.

W kolumnie „źródła finansowania” należy wpisać zidentyfikowane źródła finansowania przedsięwzięcia przez wnioskodawcę, np.: budżet gminy, Fundusz Rozwoju Regionalnego itp.

4.2.4. Podsumowanie dotyczące sposobu dysponowania zamieszczonymi zadaniami w tworzeniu Zintegrowanej Tabeli WPI

Zamieszczone projekty i zadania w załączonych Programach Operacyjnych są w różnym stopniu zaawansowane. Część z tych projektów i zadań określa jedynie tytuły przedsięwzięć, dla których należy sporządzić Wniosek Przedsięwzięcia Inwestycyjnego, który następnie stanie się podstawą uzupełnienia danych wymaganych matrycą Programu Operacyjnego. Natomiast część z tych zadań została wpisana na podstawie wypełnionych Kart Wniosków Przedsięwzięcia Inwestycyjnego i zawiera szczegółowe dane, które pozwalają na swobodne dysponowanie tymi zadaniami w ich relokacji do Zintegrowanej Tabeli WPI. Zadania przeniesione Uchwałą Rady Gminy zostały w Programach Operacyjnych wyłuszczone.

Kontrolowana wielkością posiadanego potencjału inwestycyjnego relokacja zadań z Programów Operacyjnych do Zintegrowanej Tabeli WPI jest elementem monitoringu Planu Rozwoju Lokalnego opisanego w rozdziale 9.0.

WZÓR KARTY PROGRAMU OPERACYJNEGO

Program Operacyjny: "Nazwa programu" - Program nr IA/1*

PROJEKT NAZWA	ZADANIE NAZWA	WYKONAWCA/ZGŁASZAJĄCY WNIOSEK	WYMAGANE ŚRODKI FINANSOWE	ŹRÓDŁA FINANSOWANIA/PARTNERZY PROJEKTU
		OSOBA ODPOWIEDZIALNA		
"Nazwa projektu" P 1/1	Zadanie Z 1/1/1	"Nieznany"	koszt całkowity: ----- środki własne:	Bużet
	Zadanie Z 1/1/2		koszt całkowity: ----- środki własne:	
	Zadanie Z 1/1/3		koszt całkowity: ----- środki własne:	
"Nazwa projektu" P 1/2**	Zadanie Z 1/2/1		koszt całkowity: ----- środki własne:	
	Zadanie Z 1/2/2		koszt całkowity: ----- środki własne:	
	Zadanie Z 1/2/3		koszt całkowity: ----- środki własne:	
"Nazwa projektu" P 1/3	Zadanie Z 1/3/1		koszt całkowity: ----- środki własne:	
	Zadanie Z 1/3/2***		koszt całkowity: ----- środki własne:	
	Zadanie Z 1/3/3		koszt całkowity: ----- środki własne:	

RAZEM PROGRAM:
KOSZT CAŁKOWITY:
ŚRODKI WŁASNE:

* Program NR IA/1 – oznacza, że jest to program nr 1 przyporządkowany celowi IA (oznaczenie celów z wybranego wariantu rozwoju).

** Projekt P 1/2 – oznacza to, że jest to projektu nr 2 przyporządkowany programowi nr 1.

*** Zadanie Z 1/3/2 – zadanie nr 2 w projekcie nr 3 programu nr 1.

**Program Operacyjny: "Program racjonalnej gospodarki leśnej w gminie.
Program nr I C/1**

PROJEKT NAZWA	ZADANIE NAZWA	WYKONAWCA/ ZGŁASZAJĄCY WNIOSEK	WYMAGANE ŚRODKI FINANSOWE	ŹRÓDŁA FINANSOWANIA/PARTNERZY PROJEKTU
		OSOBA ODPOWIEDZIALNA		
Projekt zalesienia nieużytków rolnych P nr 1/1	Zagospodarowanie gruntów kl. V i VI. Z 1/1/1	ANR, Nadleśnictwo, Wójt Gminy, właściciele gruntów	KOSZT CAŁKOWITY:	ANR, Nadleśnictwo, Właściciele gruntów
			ŚRODKI WŁASNE:	
Stworzenie zintegrowanego systemu p. poż. OSP, PSP, w zakresie ochrony lasów P nr 1/2	Udoskonalenie systemu ochrony p.poż. na terenie gminy w ramach zintegrowanego systemu ratownictwa. Z 1/2/1	Wójt Gminy, Nadleśnictwo, Zarząd Powiatu	KOSZT CAŁKOWITY:	Budżet Gminy, PSP
			ŚRODKI WŁASNE:	
Projekt racjonalnej gospodarki zasobami leśnymi w oparciu o naturalny przyrost masy leśnej P nr 1/3	Sporządzenie planu gospodarki zasobami leśnymi Z 1/3/1	Nadleśnictwo, Zarząd Powiatu	KOSZT CAŁKOWITY:	Budżet Nadleśnictwa, Budżet Gminy, Budżet ANR
			ŚRODKI WŁASNE:	

**RAZEM PROGRAM:
KOSZT CAŁKOWITY:
ŚRODKI WŁASNE:**

**Program Operacyjny: "Program racjonalnej polityki turystycznej w obszarach leśnych."
Program nr I C/2**

PROJEKT NAZWA	ZADANIE NAZWA	WYKONAWCA/ ZGŁASZAJĄCY WNIOSEK	WYMAGANE ŚRODKI FINANSOWE	ŹRÓDŁA FINANSOWANIA/PARTNERZY PROJEKTU	
		OSOBA ODPOWIEDZIALNA			
Projekt wykorzystania atrakcyjnych obszarów leśnych dla celów turystycznych P 2/1	Przystosowanie obszarów leśnych dla celów turystycznych, w tym ścieżek spacerowych i tras rowerowych Z 2/1/1	Nadleśnictwo, Wójt Gminy	KOSZT CAŁKOWITY:	Budżet Gminy, Nadleśnictwo	
			ŚRODKI WŁASNE:		
	Budowa i modernizacja parkingów leśnych. Z 2/1/2	Nadleśnictwo, Wójt Gminy	KOSZT CAŁKOWITY:	Nadleśnictwo	
			ŚRODKI WŁASNE:		
				KOSZT CAŁKOWITY:	
				ŚRODKI WŁASNE:	

**RAZEM PROGRAM:
KOSZT CAŁKOWITY:
ŚRODKI WŁASNE:**

**Program Operacyjny: "Program ochrony obszarów o szczególnym znaczeniu przyrodniczym."
Program nr I C/3**

PROJEKT NAZWA	ZADANIE NAZWA	WYKONAWCA/ ZGLASZAJĄCY WNIOSEK	WYMAGANE ŚRODKI FINANSOWE	ŹRÓDŁA FINANSOWANIA/PARTNERZY PROJEKTU
		OSOBA ODPOWIEDZIALNA		
Projekt objęcia ochroną prawną osobliwości przyrodniczych P 3/1	Aktualizacje rejestru pomników przyrody i ich oznakowanie. Z 3/1/1	Wójt Gminy, Wojewódzki Konservator Przyrody	KOSZT CAŁKOWITY:	Budżet Gminy, Budżet Wojewody
			ŚRODKI WŁASNE:	
Opracowanie planów ochrony obszarów chronionych P 3/2	Sporządzenie rejestru. Z 3/2/1	Wójt Gminy, Wojewódzki Konservator Przyrody	KOSZT CAŁKOWITY:	Budżet Gminy, Budżet Wojewody
			ŚRODKI WŁASNE:	
	Oznakowanie w terenie. Z 3/2/2	Wójt Gminy	KOSZT CAŁKOWITY:	Budżet Gminy
			ŚRODKI WŁASNE:	
Projekt promocji obszarów chronionych w aspekcie turystycznym P 3/3	Wydawanie folderu informacyjno – promocyjnego. Z 3/3/1	Wójt Gminy	KOSZT CAŁKOWITY:	Budżet Gminy, Sponsorzy
			ŚRODKI WŁASNE:	

157

PLAN ROZWOJU LOKALNEGO
GMINY LICHNOWY

			KOSZT CAŁKOWITY:	
			ŚRODKI WŁASNE:	
			KOSZT CAŁKOWITY:	
			ŚRODKI WŁASNE:	
			KOSZT CAŁKOWITY:	
			ŚRODKI WŁASNE:	

RAZEM PROGRAM:
KOSZT CAŁKOWITY:
ŚRODKI WŁASNE:

**Program Operacyjny: "Program rozwoju agroturystyki w Gminie Lichnowy."
Program nr I B/4**

PROJEKT NAZWA	ZADANIE NAZWA	WYKONAWCA/ ZGŁASZAJĄCY WNIOSEK	WYMAGANE ŚRODKI FINANSOWE	ŹRÓDŁA FINANSOWANIA/PARTNER ZY PROJEKTU
		OSOBA ODPOWIEDZIALNA		
Program modernizacji infrastruktury około- biznesowej w obszarach agroturystycznych P 4/1	Identyfikacja obszarów agroturystyki (istniejące i potencjalne). Z 4/1/1	Wójt Gminy	KOSZT CAŁKOWITY: ŚRODKI WŁASNE:	
	Ocena dostępności mediów w obszarach agroturystycznych. Z 4/1/2	Wójt Gminy	KOSZT CAŁKOWITY: ŚRODKI WŁASNE:	
	Opracowanie systemu szkoleń dla potencjalnych gospodarstw agroturystycznych. Z 4/1/3	Wójt Gminy, ODR	KOSZT CAŁKOWITY: ŚRODKI WŁASNE:	Budżet Gminy
	Promocja gospodarstw agroturystycznych. Z 4/1/4	Wójt Gminy, Stowarzyszenia Agroturystyczne	KOSZT CAŁKOWITY: ŚRODKI WŁASNE:	Właściciele gospodarstw, Budżet Gminy

106

RAZEM PROGRAM:
KOSZT CAŁKOWITY:
ŚRODKI WŁASNE:

	KOSZT CAŁKOWITY:	
	SRODKI WŁASNE:	
	KOSZT CAŁKOWITY:	
	SRODKI WŁASNE:	
	KOSZT CAŁKOWITY:	
	SRODKI WŁASNE:	

Program Operacyjny: "Program wspierania rozwoju bazy przetwórstwa rolno-spożywczego."*
Program nr I B/5

PROJEKT NAZWA	ZADANIE NAZWA	WYKONAWCA/ ZGLASZAJĄCY WNIOSEK OSOBA ODPOWIEDZIALNA	WYMAGANE ŚRODKI FINANSOWE	ŹRÓDŁA FINANSOWANIA/PARTNERZY PROJEKTU
Identyfikacja obszarów i bazy dla przetwórstwa rolno- spożywczego. P 5/1	- Wyznaczenie i przygotowanie terenów pod budowę. Z 5/1/1	Wójt Gminy	KOSZT CAŁKOWITY: ŚRODKI WŁASNE:	Budżet Gminy
	- Stworzenie ulg podatkowych dla potencjalnych inwestorów. Z 5/1/2	Wójt Gminy	KOSZT CAŁKOWITY: ŚRODKI WŁASNE:	Budżet Gminy
	- Promocja na zewnątrz terenów i bazy towarowej dla przetwórstwa. Z 5/1/3	Wójt Gminy	KOSZT CAŁKOWITY: ŚRODKI WŁASNE:	Budżet Gminy
Wspieranie producentów podejmujących produkcję rolno- spożywczą na bazie infrastruktury popegeerowskiej P 5/2	Zakład produkcji zdrowej żywności – pilotaż. Z 5/2/1	Wójt Gminy, Inwestor	KOSZT CAŁKOWITY: ŚRODKI WŁASNE:	Inwestor, PUP, ODR

88/1

PLAN ROZWOJU LOKALNEGO
GMINY LICHNOWY

			KOSZT CAŁKOWITY:	
			ŚRODKI WŁASNE:	
			KOSZT CAŁKOWITY:	
			ŚRODKI WŁASNE:	
			KOSZT CAŁKOWITY:	
			ŚRODKI WŁASNE:	
			KOSZT CAŁKOWITY:	
			ŚRODKI WŁASNE:	

RAZEM PROGRAM:
KOSZT CAŁKOWITY:
ŚRODKI WŁASNE:

**Program Operacyjny: "Program zagospodarowania obszarów turystycznych."
Program nr I C/6**

PROJEKT NAZWA	ZADANIE NAZWA	WYKONAWCA/ ZGŁASZAJĄCY WNIOSEK OSOBA ODPOWIEDZIALNA	WYMAGANE ŚRODKI FINANSOWE	ŹRÓDŁA FINANSOWANIA/PARTNERZY PROJEKTU
Wykorzystanie naturalnych warunków krajobrazowych dla budowy zaplecza pod turystykę kwalifikowaną P 6/1	Aleje spacerowe i rowerowe Z 6/1/1	Wójt Gminy, Nadleśnictwo	KOSZT CAŁKOWITY:	Budżet Gminy
			ŚRODKI WŁASNE:	
	Parkingi, stacja kajakowa, kąpieliska Z 6/1/2	Wójt Gminy	KOSZT CAŁKOWITY:	Budżet Gminy, Prywatni przedsiębiorcy, Nadleśnictwo
			ŚRODKI WŁASNE:	
	Budowa parkingów przyleśnych Z 6/1/3	Wójt Gminy, Nadleśnictwo	KOSZT CAŁKOWITY:	Budżet Gminy, Nadleśnictwo
			ŚRODKI WŁASNE:	
		KOSZT CAŁKOWITY:		
			ŚRODKI WŁASNE:	

**RAZEM PROGRAM:
KOSZT CAŁKOWITY:
ŚRODKI WŁASNE:**

**Program Operacyjny: "Program regulacji stosunków wodnych - melioracja."
Program nr I A/7**

PROJEKT NAZWA	ZADANIE NAZWA	WYKONAWCA/ ZGŁASZAJĄCY WNIOSEK	WYMAGANE ŚRODKI FINANSOWE	ŹRÓDŁA FINANSOWANIA/PARTNERZY PROJEKTU
		OSOBA ODPOWIEDZIALNA		
Projekt utworzenia prawidłowego systemu wodnego P 7/1	Modernizacja urządzeń wodno-melioracyjnych Z 7/1/1		KOSZT CAŁKOWITY:	Budżet Gminy
			ŚRODKI WŁASNE:	
			KOSZT CAŁKOWITY:	
			ŚRODKI WŁASNE:	
			KOSZT CAŁKOWITY:	
			ŚRODKI WŁASNE:	
		KOSZT CAŁKOWITY:		
		ŚRODKI WŁASNE:		

**RAZEM PROGRAM:
KOSZT CAŁKOWITY:
ŚRODKI WŁASNE:**

**Program Operacyjny: "Program rozbudowy infrastruktury łączności."
Program nr I A/8**

PROJEKT NAZWA	ZADANIE NAZWA	WYKONAWCA/ ZGŁASZAJĄCY WNIOSEK	WYMAGANE ŚRODKI FINANSOWE	ŹRÓDŁA FINANSOWANIA/PARTNERZY PROJEKTU
		OSOBA ODPOWIEDZIALNA		
Projekt rozbudowy łączy internetowych P 8/1	Włączenie gminy do sieci internetowej. Z 8/1/1	Wójt Gminy, TP S.A.	KOSZT CAŁKOWITY:	T.P. S.A.
			SRODKI WŁASNE:	
Projekt rozbudowy łączy internetowych P 8/1	Aktualizacja strony WWW. Z 8/1/2	Wójt Gminy	KOSZT CAŁKOWITY:	Budżet Gminy
			SRODKI WŁASNE:	
Projekt telefonizacji wsi P 8/2	Doprowadzenie kabli telefonicznych do każdej miejscowości w gminie. Z 8/2/1	TP S.A.	KOSZT CAŁKOWITY:	T.P. S.A.
			SRODKI WŁASNE:	
	Zakup komputerów z modemami do szkół. Z 8/2/2	Wójt Gminy	KOSZT CAŁKOWITY:	Budżet Gminy, Budżet MENiS, środki fundacji
			SRODKI WŁASNE:	
			KOSZT CAŁKOWITY:	
			SRODKI WŁASNE:	

PLAN ROZWOJU LOKALNEGO
GMINY LICHNOWY

			KOSZT CAŁKOWITY:	
			SRODKI WŁASNE:	
			KOSZT CAŁKOWITY:	
			SRODKI WŁASNE:	

RAZEM PROGRAM:
KOSZT CAŁKOWITY:
ŚRODKI WŁASNE:

**Program Operacyjny: "Program edukacji pozaszkolnej."
Program nr I B/9**

PROJEKT NAZWA	ZADANIE NAZWA	WYKONAWCA/ ZGLASZAJĄCY WNIOSEK	WYMAGANE ŚRODKI FINANSOWE	ŹRÓDŁA FINANSOWANIA/PARTNERZY PROJEKTU
		OSOBA ODPOWIEDZIALNA		
Rozwinięcie działalności kulturalnej w świetlicach wiejskich P 9/1	Zorganizowanie nauki tańca towarzyskiego dla dzieci i młodzieży Z 9/1/1	Wójt Gminy	KOSZT CAŁKOWITY:	Budżet Gminy
			SRODKI WŁASNE:	
	Organizacja zawodów sportowych między sołectwami Z 9/1/2	Wójt Gminy	KOSZT CAŁKOWITY:	Budżet Gminy, sponsorzy
			SRODKI WŁASNE:	
	Organizacja festynów gminnych Z 9/1/3	Wójt Gminy	KOSZT CAŁKOWITY:	Gminny Zespół Oświaty, sponsorzy
			SRODKI WŁASNE:	
	Odtworzenie działalności kół gospodyń wiejskich Z 9/1/4	Sołectwa	KOSZT CAŁKOWITY:	Budżet Gminy
			SRODKI WŁASNE:	
			KOSZT CAŁKOWITY:	
			SRODKI WŁASNE:	
			KOSZT CAŁKOWITY:	
			SRODKI WŁASNE:	

202

Stworzenie gminnego programu przekwalifikowania bezrobotnych P 9/2	Organizacja prekwalfikacji rolników gospodarstw upadających. Z 9/2/1	Wójt Gminy, PUP, ODR

RAZEM PROGRAM:
KOSZT CAŁKOWITY:
ŚRODKI WŁASNE:

C

KOSZT CAŁKOWITY:	Budżet Gminy, Budżet PUP
ŚRODKI WŁASNE:	
KOSZT CAŁKOWITY:	
ŚRODKI WŁASNE:	

**Program Operacyjny: "Program uporządkowania gospodarki ściekowej w Gminie Lichnowy."
Program nr I A/10**

PROJEKT NAZWA	ZADANIE NAZWA	WYKONAWCA/ ZGLASZAJĄCY WNIOSEK	WYMAGANE ŚRODKI FINANSOWE	ŹRÓDŁA FINANSOWANIA/PARTNERZY PROJEKTU
		OSOBA ODPOWIEDZIALNA		
Opracowanie koncepcji uporządkowania gospodarki ściekowej P 10/1	Opracowanie dokumentacji wraz z kosztorysem poszczególnych etapów realizacji zadań związanych z budową kolektorów ściekowych i sieci kanalizacyjnych. Z 10/1/1	Wójt Gminy	KOSZT CAŁKOWITY:	Budżet Gminy, WFOŚiGW
			ŚRODKI WŁASNE:	
	Budowa kanalizacji gminy Lichnowy – wieś Lisewo Malborskie Z 10/1/2	Wójt Gminy	KOSZT CAŁKOWITY: 1093947	Budżet Gminy, WFOŚiGW, SAPARD
			ŚRODKI WŁASNE: 31923	
Budowa kanalizacji gminy Lichnowy – wieś Lichnowy i Lichnowki Z 10/1/3	Wójt Gminy	KOSZT CAŁKOWITY: 2952936	Budżet Gminy, ZPORR Budżet Państwa	
		ŚRODKI WŁASNE: 907940		
Budowa kanalizacji gminy Lichnowy – wieś Szymankowo Z 10/1/4	Wójt Gminy	KOSZT CAŁKOWITY: 1943840	Budżet Gminy, ZPORR Budżet Państwa	
		ŚRODKI WŁASNE: 424189		

206

PLAN ROZWOJU LOKALNEGO
GMINY LICHNOWY

Budowa kanalizacji gminy Lichnowy – wieś Dąbrowa Z 10/1/5	Wójt Gminy	KOSZT CAŁKOWITY:	Budżet Gminy, Fundusz Spójności
		740000	
Budowa kanalizacji gminy Lichnowy – wieś Parszewo Z 10/1/6	Wójt Gminy	KOSZT CAŁKOWITY:	Budżet Gminy, Fundusz Spójności
		980000	
Budowa kanalizacji gminy Lichnowy – wieś Tropiszewo Z 10/1/7	Wójt Gminy	KOSZT CAŁKOWITY:	Budżet Gminy, Fundusz Spójności
		888500	
Budowa kanalizacji gminy Lichnowy – wieś Boręty I Z 10/1/8	Wójt Gminy	KOSZT CAŁKOWITY:	Budżet Gminy, Fundusz Spójności
		500000	
Budowa kanalizacji gminy Lichnowy – osiedle popegerowskie Lisewo Malborskie Z 10/1/9	Wójt Gminy	KOSZT CAŁKOWITY:	Budżet Gminy, Fundusz Spójności
		330000	
		ŚRODKI WŁASNE:	
		185000	
		ŚRODKI WŁASNE:	
		245000	
		ŚRODKI WŁASNE:	
		222125	
		ŚRODKI WŁASNE:	
		125000	
		ŚRODKI WŁASNE:	
		82500	

RAZEM PROGRAM: 9352918

KOSZT CAŁKOWITY: 9352918

ŚRODKI WŁASNE: 2096667

* Zadania wytluszczone przeniesione zostały do Wieloletniego Planu Inwestycyjnego (tabela 4.3/1)

207

**Program Operacyjny: "Program restrukturyzacji i modernizacji usług komunalnych na terenie Gminy Lichnowy."
Program nr I A/11**

PROJEKT NAZWA	ZADANIE NAZWA	WYKONAWCA/ ZGLASZAJĄCY WNIOSEK	WYMAGANE ŚRODKI FINANSOWE	ŹRÓDŁA FINANSOWANIA/PARTNERZY PROJEKTU	
		OSOBA ODPOWIEDZIALNA			
Projekt kompleksowej utylizacji odpadów wraz z recyklingiem we współpracy z gminami ościennymi. P 11/1	Segregacja odpadów na terenie gminy (uruchomienie projektu) - uświadomienie społeczności, - wyposażenie terenów wiejskich w pojemniki do segregacji odpadów. Z 11/1/1	Wójt Gminy	KOSZT CAŁKOWITY:	Budżet Gminy, Budżet Powiatu	
			SRODKI WŁASNE:		
	Budowa nowoczesnego recyklingu. Z 11/1/2	Wójt Gminy	KOSZT CAŁKOWITY:	Budżet Gminy, dotacje	
			SRODKI WŁASNE:		
				KOSZT CAŁKOWITY:	
				SRODKI WŁASNE:	

Projekt modernizacji i rozbudowy infrastruktury komunalnej P 11/2	Uzupełnienie oświetlenia. Z 11/2/1	Wójt Gminy	KOSZT CAŁKOWITY: 40000	Budżet Gminy
			ŚRODKI WŁASNE: 40000	
			KOSZT CAŁKOWITY:	
			ŚRODKI WŁASNE:	
			KOSZT CAŁKOWITY:	
			ŚRODKI WŁASNE:	

RAZEM PROGRAM: 40000
KOSZT CAŁKOWITY: 40000
ŚRODKI WŁASNE: 40000

** Zadania wyłuszczone przeniesione zostały do Wieloletniego Planu Inwestycyjnego (tabela 4.3/1)*

**Program Operacyjny: „Gminny program przeciwdziałania bezrobociu i apatii społecznej”
Program nr I B/12**

PROJEKT NAZWA	ZADANIE NAZWA	WYKONAWCA/ ZGŁASZAJĄCY WNIOSEK	WYMAGANE ŚRODKI FINANSOWE	ŹRÓDŁA FINANSOWANIA/PARTNERZY PROJEKTU
		OSOBA ODPOWIEDZIALNA		
Projekt utworzenia dogodnych warunków do rozwoju drobnej wytwórczości i usług P 12/1	Stworzenie systemu podatkowego (podatku gruntowego i od nieruchomości na terenach przeznaczonych pod inwestycje). Z 12/1/1	Rada Gminy	KOSZT CAŁKOWITY:	Budżet Gminy
			ŚRODKI WŁASNE:	
	Wprowadzenie doradztwa dla lokalnych inicjatyw. Z 12/1/2	Wójt Gminy	KOSZT CAŁKOWITY:	Budżet Gminy
			ŚRODKI WŁASNE:	
Projekt reaktywowania dawnych ośrodków kultury (świetlice, kluby) P 12/2	Remont centrum kultury Z 12/2/1	Wójt Gminy	KOSZT CAŁKOWITY: 131766	Budżet Gminy, Pomorski Program Odnowy Wsi
			ŚRODKI WŁASNE: 111766	
	Dobudowa zaplecza – WC i kuchni w świetlicy w Lisewie Malborskim Z 12/2/2	Wójt Gminy	KOSZT CAŁKOWITY: 32000	Budżet Gminy, Sektorowy Program Operacyjny
			ŚRODKI WŁASNE: 8000	

	Modernizacja świetlicy w Pordenowie – WC, kuchnia i kanalizacja Z 12/2/3	Wójt Gminy	KOSZT CAŁKOWITY: 20000 ----- ŚRODKI WŁASNE: 5000	Budżet Gminy, Sektorowy Program Operacyjny
	Budowa świetlicy w Borętach Z 12/2/4	Wójt Gminy	KOSZT CAŁKOWITY: 290000 ----- ŚRODKI WŁASNE: 80000	Budżet Gminy, Sektorowy Program Operacyjny
	Budowa świetlicy w Lichnówkach Z 12/2/5	Wójt Gminy	KOSZT CAŁKOWITY: 290000 ----- ŚRODKI WŁASNE: 80000	Budżet Gminy, Sektorowy Program Operacyjny
Projekt upowszechnienia sportu masowego na terenie gminy P 12/3	Współzawodnictwo między szkołami Z 12/3/1	Wójt Gminy, Dyrektorzy Szkół	KOSZT CAŁKOWITY: ----- ŚRODKI WŁASNE:	Budżet Gminy
	Promocja sportu masowego (boiska piłkarskie, korty tenisowe) Z 12/3/2	Wójt Gminy	KOSZT CAŁKOWITY: ----- ŚRODKI WŁASNE:	Budżet Gminy
	Budowa sal gimnastycznych przy istniejących szkołach Z 12/3/3	Wójt Gminy	KOSZT CAŁKOWITY: ----- ŚRODKI WŁASNE:	Budżet Gminy, dotacje

	Budowa placu zabaw w Lichnowach Z 12/3/4	Wójt Gminy	KOSZT CAŁKOWITY: 25000 ŚRODKI WŁASNE: 7500	Budżet Gminy, Sektorowy Program Operacyjny
	Budowa placu zabaw w Lisewie Z 12/3/5	Wójt Gminy	KOSZT CAŁKOWITY: 25000 ŚRODKI WŁASNE: 7500	Budżet Gminy, Sektorowy Program Operacyjny
	Budowa placu zabaw w Staryni Z 12/3/6	Wójt Gminy	KOSZT CAŁKOWITY: 25000 ŚRODKI WŁASNE: 7500	Budżet Gminy, Sektorowy Program Operacyjny
Szkoły Centrami Edukacji Powszechnej P 12/4	Doposażenie szkół w nowoczesne środki dydaktyczne Z 12/4/1	Wójt Gminy	KOSZT CAŁKOWITY: ŚRODKI WŁASNE:	Budżet Gminy, Subwencje
	Edukacja dorosłych na bazie szkół podstawowych Z 12/4/2	Wójt Gminy	KOSZT CAŁKOWITY: ŚRODKI WŁASNE:	Budżet Gminy, PUP

RAZEM PROGRAM: 838766
KOSZT CAŁKOWITY: 838766
ŚRODKI WŁASNE: 307266

** Zadania wytluszczone przeniesione zostały do Wieloletniego Planu Inwestycyjnego (tabela 4.3/1)*

**Program Operacyjny: "Program promocji Gminy."
Program nr IC/13**

PROJEKT NAZWA	ZADANIE NAZWA	WYKONAWCA/ ZGŁASZAJĄCY WNIOSEK	WYMAGANE ŚRODKI FINANSOWE	ŹRÓDŁA FINANSOWANIA/PARTNERZY PROJEKTU
		OSOBA ODPOWIEDZIALNA		
Projekt promocji gospodarczej gminy P 13/1	Wydanie publikacji odnawialnej corocznie, promującej tereny pod inwestycje. Z 13/1/1	Wójt Gminy	KOSZT CAŁKOWITY: ŚRODKI WŁASNE:	Budżet Gminy, sponsorzy
	Uruchomienie stron WWW dotyczących ofert gospodarczych gminy w witrynie powiatu Z 13/1/2	Wójt Gminy	KOSZT CAŁKOWITY: ŚRODKI WŁASNE:	Budżet Gminy
	Nakręcenie filmu promującego gminę lub wydanie płyty CD Z 13/1/3	Wójt Gminy	KOSZT CAŁKOWITY: ŚRODKI WŁASNE:	Budżet Gminy, sponsorzy
Projekt promocji turystycznej P 13/2	Wydanie profesjonalnego katalogu ofert turystycznych gminy. Z 13/2/1	Wójt Gminy	KOSZT CAŁKOWITY: ŚRODKI WŁASNE:	Budżet Gminy

	Uruchomienie stron WWW ofert inwestycyjnych w witrynie Gminy Lichnowy i woj. pomorskiego. <i>Z 13/2/2</i>	Wójt Gminy	KOSZT CAŁKOWITY:	Budżet Gminy
			ŚRODKI WŁASNE:	
			KOSZT CAŁKOWITY:	
			ŚRODKI WŁASNE:	
			KOSZT CAŁKOWITY:	
			ŚRODKI WŁASNE:	
			KOSZT CAŁKOWITY:	
			ŚRODKI WŁASNE:	

RAZEM PROGRAM:
KOSZT CAŁKOWITY:
ŚRODKI WŁASNE:

Program Operacyjny: "Program wykorzystania walorów gminy na potrzeby turystyki"
Program nr I C/14

PROJEKT NAZWA	ZADANIE NAZWA	WYKONAWCA/ ZGŁASZAJĄCY WNIOSEK	WYMAGANE ŚRODKI FINANSOWE	ŹRÓDŁA FINANSOWANIA/PARTNERZY PROJEKTU
		OSOBA ODPOWIEDZIALNA		
Projekt utworzenia ewidencji obszarów przyrodniczych, kulturowych chronionych prawnie i zwyczajowo P 14/1	Ewidencja obszarów atrakcyjnych turystycznie w poszczególnych sołectwach. Z 14/1/1	Wójt Gminy	KOSZT CAŁKOWITY:	Budżet Gminy
			ŚRODKI WŁASNE:	
	Wydanie mapy turystycznej gminy. Z 14/1/2	Wójt Gminy	KOSZT CAŁKOWITY:	Budżet Gminy, sponsorzy
			ŚRODKI WŁASNE:	
	Zabezpieczenie miejsc wymagających szczególnej troski: Z 14/1/3	Wójt Gminy, Wojewódzki Konserwator Przyrody	KOSZT CAŁKOWITY:	Budżet Gminy, Budżet Wojewody
			ŚRODKI WŁASNE:	
			KOSZT CAŁKOWITY:	
			ŚRODKI WŁASNE:	

Szlaki turystyczne P 14/2	Budowa ścieżek rowerowych. Z 14/2/1	Wójt Gminy, Nadleśnictwo	KOSZT CAŁKOWITY:	Budżet Gminy, Budżet Nadleśnictwa
			ŚRODKI WŁASNE:	
Projekt wykorzystania tradycji i kultury dla potrzeb rozwoju turystyki P 14/3			KOSZT CAŁKOWITY:	
			ŚRODKI WŁASNE:	
			KOSZT CAŁKOWITY:	
			ŚRODKI WŁASNE:	
			KOSZT CAŁKOWITY:	
			ŚRODKI WŁASNE:	

RAZEM PROGRAM:
KOSZT CAŁKOWITY:
ŚRODKI WŁASNE:

**Program Operacyjny: "Program zabezpieczenia logistycznego na potrzeby sytuacji kryzysowych."
Program nr I A/15**

PROJEKT NAZWA	ZADANIE NAZWA	WYKONAWCA/ ZGŁASZAJĄCY WNIOSEK	WYMAGANE ŚRODKI FINANSOWE	ŹRÓDŁA FINANSOWANIA/PARTNERZY PROJEKTU
		OSOBA ODPOWIEDZIALNA		
Projekt integracji systemu ratownictwa gminnego z powiatowym P 15/1	Weryfikacja sprzętu ochrony przeciwpożarowej i wyposażenia jednostek OSP. Z 15/1/1	Wójt Gminy, OSP, Nadleśnictwo	KOSZT CAŁKOWITY: ŚRODKI WŁASNE:	Budżet Gminy, OSP
	Zakup i wymiana sprzętu i wyposażenia jednostek OSP. Z 15/1/2	Wójt Gminy, OSP, Nadleśnictwo	KOSZT CAŁKOWITY: ŚRODKI WŁASNE:	Budżet Gminy, OSP, Nadleśnictwo
	Weryfikacja i doposażenie sprzętu OC. Z 15/1/3	Wójt Gminy	KOSZT CAŁKOWITY: ŚRODKI WŁASNE:	Budżet Gminy
	Zakup samochodu dla policji Z 15/1/4	Wójt Gminy	KOSZT CAŁKOWITY: 50000 ŚRODKI WŁASNE: 25000	Budżet Gminy, Budżet Gminy Nowy Staw
	Budowa systemu zarządzania kryzysowego – współfinansowanie Z 15/1/5	Wójt Gminy	KOSZT CAŁKOWITY: 35000 ŚRODKI WŁASNE: 7000	Budżet Gminy, Budżet Powiatu i pozostałych gmin powiatu

27

PLAN ROZWOJU LOKALNEGO
GMINY LICHNOWY

	Modernizacja budynku remizy OSP Lisewo Malborskie Z 15/1/6	Wójt Gminy	KOSZT CAŁKOWITY: 36500	Budżet Gminy
			ŚRODKI WŁASNE: 36500	
	Budowa kotłowni c.o. przy OSP Lichnowy Z 15/1/7	Wójt Gminy	KOSZT CAŁKOWITY: 80000	Budżet Gminy, Zarząd Wojewódzki Ochotniczej Straży Pożarnej
			ŚRODKI WŁASNE: 55000	
			KOSZT CAŁKOWITY:	
			ŚRODKI WŁASNE:	
			KOSZT CAŁKOWITY:	
			ŚRODKI WŁASNE:	

RAZEM PROGRAM: 201500
KOSZT CAŁKOWITY: 201500
ŚRODKI WŁASNE: 123500

** Zadania wytłuszczone przeniesione zostały do Wieloletniego Planu Inwestycyjnego (tabela 4.3/1)*

**Program Operacyjny: "Program poprawy pozostałej infrastruktury drogowej."
Program nr I A/16**

PROJEKT NAZWA	ZADANIE NAZWA	WYKONAWCA/ ZGŁASZAJĄCY WNIOSEK	WYMAGANE ŚRODKI FINANSOWE	ŹRÓDŁA FINANSOWANIA/PARTNERZY PROJEKTU
		OSOBA ODPOWIEDZIALNA		
Modernizacja dróg łączących poszczególne sołectwa w gminie P 16/1			KOSZT CAŁKOWITY:	
			ŚRODKI WŁASNE:	
			KOSZT CAŁKOWITY:	
			ŚRODKI WŁASNE:	
			KOSZT CAŁKOWITY:	
			ŚRODKI WŁASNE:	
			KOSZT CAŁKOWITY:	
			ŚRODKI WŁASNE:	
Projekt budowy chodnika w poszczególnych miejscowościach wraz z parkingami P 16/2	Budowa chodników Starynia Z 16/2/1	Wójt Gminy	KOSZT CAŁKOWITY: 20000	Budżet Gminy, Pomorski Program Odnowy Wsi
			ŚRODKI WŁASNE: 10000	
	Budowa chodnika Lisewo Malborskie Z 16/2/2	Wójt Gminy	KOSZT CAŁKOWITY: 22000	Budżet Gminy
			ŚRODKI WŁASNE: 22000	

	Budowa chodnika przy ul. Spółdzielczej Z 16/2/3	Wójt Gminy	KOSZT CAŁKOWITY: 50000 ŚRODKI WŁASNE: 37500	Budżet Gminy, mieszkańcy
	Budowa parkingu przy boisku Lichnowy Z 16/2/4	Wójt Gminy	KOSZT CAŁKOWITY: 26500 ŚRODKI WŁASNE: 26500	Budżet Gminy
Projekt modernizacji infrastruktury okolodrogowej P 16/3	Budowa przystanków Boręty i Tropiszewo Z 16/3/1	Wójt Gminy	KOSZT CAŁKOWITY: 26000 ŚRODKI WŁASNE: 26000	Budżet Gminy
	Budowa przystanków Lisewo k. PKP, Starynia Z 16/3/2	Wójt Gminy	KOSZT CAŁKOWITY: 20000 ŚRODKI WŁASNE: 20000	Budżet Gminy

RAZEM PROGRAM: 164500
KOSZT CAŁKOWITY: 164500
ŚRODKI WŁASNE: 142000

** Zadania wytłuszczone przeniesione zostały do Wieloletniego Planu Inwestycyjnego (tabela 4.3/1)*

**Program Operacyjny: "Program modernizacji istniejącej sieci i urządzeń wodociągowych".
Program nr I A/17**

PROJEKT NAZWA	ZADANIE NAZWA	WYKONAWCA/ ZGŁASZAJĄCY WNIOSEK	WYMAGANE ŚRODKI FINANSOWE	ŹRÓDŁA FINANSOWANIA/PARTNERZY PROJEKTU
		OSOBA ODPOWIEDZIALNA		
Projekt modernizacji i rozbudowy sieci wodociągowej P 17/1	Modernizacja i rozbudowa sieci wodociągowej gminy Lichnowy Z 17/1/1	Wójt Gminy	KOSZT CAŁKOWITY: 550000	Budżet Gminy, Fundusz Spójności
			ŚRODKI WŁASNE: 137500	
		KOSZT CAŁKOWITY:		
		ŚRODKI WŁASNE:		
		KOSZT CAŁKOWITY:		
		ŚRODKI WŁASNE:		

RAZEM PROGRAM: 550000
KOSZT CAŁKOWITY: 550000
ŚRODKI WŁASNE: 137500

** Zadania wytluszczone przeniesione zostały do Wieloletniego Planu Inwestycyjnego (tabela 4.3/1)*

Program Operacyjny: "Program modernizacji dróg gminnych"
Program nr I A/18

PROJEKT NAZWA	ZADANIE NAZWA	WYKONAWCA/ ZGLASZAJĄCY WNIOSEK	WYMAGANE ŚRODKI FINANSOWE	ŹRÓDŁA FINANSOWANIA/PARTNERZY PROJEKTU
		OSOBA ODPOWIEDZIALNA		
Projekt modernizacji dróg lokalnych P 18/1	Modernizacja drogi w Parszewie Z 18/1/1	Wójt Gminy	KOSZT CAŁKOWITY: 54000	Budżet Gminy, ZPORR
			ŚRODKI WŁASNE: 13500	
		KOSZT CAŁKOWITY:		
		ŚRODKI WŁASNE:		
		KOSZT CAŁKOWITY:		
		ŚRODKI WŁASNE:		

RAZEM PROGRAM: 54000
KOSZT CAŁKOWITY: 54000
ŚRODKI WŁASNE: 13500

* Zadania wytluszczone przeniesione zostały do Wieloletniego Planu Inwestycyjnego (tabela 4.3/1)

Program Operacyjny: "Program identyfikacji i promocji gruntów położonych na terenie Gminy Lichnowy – atrakcyjnych pod kątem zagospodarowania gospodarczego."

Program nr I B/19

PROJEKT NAZWA	ZADANIE NAZWA	WYKONAWCA/ ZGŁASZAJĄCY WNIOSEK	WYMAGANE ŚRODKI FINANSOWE	ŹRÓDŁA FINANSOWANIA/PARTNERZY PROJEKTU
		OSOBA ODPOWIEDZIALNA		
Utworzenie bazy danych: gruntów pod turystykę, terenów pod lokalizację MiŚP (bez względu na formę własności). P 19/1	Wydanie publikacji promującej atrakcyjne tereny inwestycyjne. Z 19/1/1	Wójt Gminy	KOSZT CAŁKOWITY:	Budżet Gminy
			ŚRODKI WŁASNE:	
	Promocja terenów inwestycyjnych w Internecie. Z 19/1/2	Wójt Gminy	KOSZT CAŁKOWITY:	Budżet Gminy
			ŚRODKI WŁASNE:	
			KOSZT CAŁKOWITY:	
			ŚRODKI WŁASNE:	
			KOSZT CAŁKOWITY:	
			ŚRODKI WŁASNE:	

**RAZEM PROGRAM:
KOSZT CAŁKOWITY:
ŚRODKI WŁASNE:**

522

Program Operacyjny: "Edukacja ekologiczna w szkołach podstawowych i ponadpodstawowych"
Program nr I B/20

PROJEKT NAZWA	ZADANIE NAZWA	WYKONAWCA/ ZGLASZAJĄCY WNIOSEK	WYMAGANE ŚRODKI FINANSOWE	ŹRÓDŁA FINANSOWANIA/PARTNERZY PROJEKTU
		OSOBA ODPOWIEDZIALNA		
Opracowanie programów edukacji ekologicznej w szkołach podstawowych i w gimnazjum P 20/1	Ujęcie w blokach tematycznych edukacji ekologicznej. Z 20/1/1	Wójt Gminy	KOSZT CAŁKOWITY:	Budżet Gminy
			ŚRODKI WŁASNE:	
	Akcje porządkowe na terenie gminy Z 20/1/2	Wójt Gminy	KOSZT CAŁKOWITY:	Budżet Gminy
			ŚRODKI WŁASNE:	
			KOSZT CAŁKOWITY:	
				ŚRODKI WŁASNE:

RAZEM PROGRAM:
KOSZT CAŁKOWITY:
ŚRODKI WŁASNE:

Program Operacyjny: "Rozwój sieci placówek oświatowych na terenie Gminy Lichnowy"
Program nr I B/21

PROJEKT NAZWA	ZADANIE NAZWA	WYKONAWCA/ ZGŁASZAJĄCY WNIOSEK	WYMAGANE ŚRODKI FINANSOWE	ŹRÓDŁA FINANSOWANIA/PARTNERZY PROJEKTU
		OSOBA ODPOWIEDZIALNA		
Budowa i modernizacja Szkoł P 21/1	Modernizacja dachu ZS Lichnowy Z 21/1/1	Wójt Gminy	KOSZT CAŁKOWITY: 25000 ŚRODKI WŁASNE: 13000	Budżet Gminy, Ministerstwo Edukacji Narodowej i Sportu
	Modernizacja boiska sportowego ZS Lichnowy Z 21/1/2	Wójt Gminy	KOSZT CAŁKOWITY: 300000 ŚRODKI WŁASNE: 100000	Budżet Gminy, Totalizator Sportowy
	ZS Lichnowy docieplenie ścian budynku nowej szkoły Z 21/1/3	Wójt Gminy	KOSZT CAŁKOWITY: 100000 ŚRODKI WŁASNE: 25000	Budżet Gminy, ZPORR
	ZS Lichnowy wymiana stolarzki okiennej II etap Z 21/1/4	Wójt Gminy	KOSZT CAŁKOWITY: 64000 ŚRODKI WŁASNE: 16000	Budżet Gminy, ZPORR
	ZS Lichnowy docieplenie ścian budynku starej szkoły Z 21/1/5	Wójt Gminy	KOSZT CAŁKOWITY: 47000 ŚRODKI WŁASNE: 11750	Budżet Gminy, ZPORR

ZS Lisewo Malborskie docieplenie ścian budynku szkoły Z 21/1/6	Wójt Gminy	KOSZT CAŁKOWITY: 100000	Budżet Gminy, ZPORR
		ŚRODKI WŁASNE: 25000	
Budowa boiska do piłki siatkowej i bieżni w ZS Lisewo Z 21/1/7	Wójt Gminy	KOSZT CAŁKOWITY: 69000	Budżet Gminy, ZPORR
		ŚRODKI WŁASNE: 17250	
ZS Szymankowo wymiana podłóg Z 21/1/8	Wójt Gminy	KOSZT CAŁKOWITY: 30000	Budżet Gminy, ZPORR
		ŚRODKI WŁASNE: 7500	
ZS Szymankowo docieplenie ścian budynku nowej szkoły Z 21/1/9	Wójt Gminy	KOSZT CAŁKOWITY: 100000	Budżet Gminy, ZPORR
		ŚRODKI WŁASNE: 25000	
ZS Szymankowo budowa sali gimnastycznej Z 21/1/10	Wójt Gminy	KOSZT CAŁKOWITY: 400000	Budżet Gminy
		ŚRODKI WŁASNE: 25000 (rok 2007)	
Przebudowa węzła komunikacyjnego ZS Szymankowo Z 21/1/11	Wójt Gminy	KOSZT CAŁKOWITY: 225000	Budżet Gminy, Program Wsparcia
		ŚRODKI WŁASNE: 135000	

RAZEM PROGRAM: 1460000
KOSZT CAŁKOWITY: 1460000
ŚRODKI WŁASNE: 400500

** Zadania wytłuszczone przeniesione zostały do Wieloletniego Planu Inwestycyjnego (tabela 4.3/1)*

4.3. WIELOLETNI PLAN INWESTYCYJNY 2004-2007 (zintegrowana tabela zadań)

4.3. Wieloletni Plan Inwestycyjny

Zintegrowana Tabela Wieloletniego Planu Inwestycyjnego zawiera przedsięwzięcia inwestycyjne, które wcześniej zostały zamieszczone w „Programach Operacyjnych” na podstawie sporządzonych Wniosków Przedsięwzięcia Inwestycyjnego.

Z kilkudziesięciu zadań zamieszczonych w Programach Operacyjnych wybrano do tabeli WPI te przedsięwzięcia, które uzyskały najwyższą ocenę na podstawie przeprowadzonej analizy, opartej na przyjętych Kryteriach Oceny Zadań (załącznik nr 5 do Zarządzenia Wójta Gminy Lichnowy Nr 21/2004 z dnia 30 czerwca 2004 r.)

Umieszczone w WPI przedsięwzięcia zostały zaplanowane na lata 2004 – 2007, a zadania, które miały być finansowane przy udziale Funduszy Strukturalnych, w tym przede wszystkim Zintegrowanego Programu Operacyjnego Rozwoju Regionalnego zostały wyfłuszczone dla podkreślenia sposobu ich finansowania (z udziałem środków zewnętrznych).

Przedsięwzięcia, które nie otrzymają wsparcia ze strony Funduszy Strukturalnych mogą być realizowane w ramach ustalonej hierarchii zadań w tabeli WPI przy udziale środków własnych, kredytu, obligacji komunalnych lub środków pochodzących z umów o charakterze partnerstwa publiczno – prywatnego.

W innym przypadku zadania te winny być wykreślone z tabeli WPI (po nie otrzymaniu dotacji z Funduszy Strukturalnych), ponieważ analiza finansowa budżetu gminy, jak i projekcje przyszłych przychodów nie dają możliwości finansowania tych przedsięwzięć w oparciu tylko o środki własne.

Tablica nr 4.3/1 Wieloletni Plan Inwestycyjny na lata 2004-2007

Klasyfikacja budżetowa	Nazwa inwestycji i opis zadania	Okres realizacji	Łączne nakłady inwestycyjne (wartość kosztorysowa)	Dotychczasowe nakłady	Planowane wydatki w złotych										
					2004		2005		2006		2007				
					Środki z budżetu gminy	Dofinansowanie z budżetu Państwa	Środki z budżetu gminy	Dofinansowanie z budżetu Państwa	Środki z budżetu gminy	Dofinansowanie z budżetu Państwa	Środki z budżetu gminy	Dofinansowanie z budżetu Państwa			
1	01010 Budowa kanalizacji gminy Lichnowy wsiel Lisewo Malborskie	2004	1093947		70989	662025 SAPARD 400000 WFOŚiGW									
2	01010 Budowa kanalizacji gminy Lichnowy wsiel Lichnowy i Lichnowki	2005	2952936	39521	2432	12158 ZPORR 1621 budżet Państwa	907940	1757879 ZPORR 234384 budżet państwa							
3	01010 Budowa kanalizacji gminy Lichnowy wsiel Szymbarkowo	2005	1943839	39223	406	2026 ZPORR 270 budżet Państwa	423783	1306618 ZPORR 174216 budżet Państwa							
4	01010 Budowa kanalizacji gminy Lichnowy wsiel Dąbrowa	2006	740000				5800	17400 FS	179200	537600 FS					
5	01010 Budowa kanalizacji gminy Lichnowy wsiel Paraszewo	2006	980000				5750	17250 FS	239250	717750 FS					
6	01010 Budowa kanalizacji gminy Lichnowy wsiel Topiszewo	2007	888500						5750	17250 FS	216375	649125 FS			
7	01010 Budowa kanalizacji gminy Lichnowy wsiel Boręty I	2007	500000						6050	18150 FS	118950	356850 FS			
8	01010 Budowa kanalizacji gminy Lichnowy osiedle pprzegetowskie Lisewo Malb.	2006	330000						82500	247500 FS					
9	01010 Modernizacja i rozbudowa sieci wodociągowej gminy Lichnowy	2005 - 2007	550000				12500	37500 FS	62500	187500 FS	62500	187500 FS			
10	60016 Budowa przystanków Boręty I Topiszewo	2004	26000		26000										
11	60015 Budowa chodników Starzyna	2004	20000		10000	10000 PPCW									
12	60016 Budowa chodnika Lisewo Malb.	2004	22000		22000										

PLAN ROZWOJU LOKALNEGO
GMINY LICHNOWY

13	60016	Budowa parkingu przy boisku Lichnowy	2004	26300	26300								
14		Modernizacja drogi w Pauszowie	2005	54000			13500	40500	ZPORR				
15	60016	Budowa przystanków Lisewek PRP, Starynia	2006	20000							20000		
16	60016	Budowa chodnika przy ul. Spółdzielczej	2005	50000							37500	12500	nteszkaney
17	75412	Modernizacja budynku remizy OSP Lisewo Malb.	2005	36500	6500	30000							
18	75412	Budowa kotłowni c.o. Przy OSP Lichnowy	2004	80000	5000	50000		25000	ZW OSP				
19	75405	Zakup samochodu dla policji	2004	50000		25000		25000	Gmina Nowy Staw				
20	75414	Budowa systemu zarządzania kryzysowego współfinansowanie	2004	35000		7000			powiat i pozostałe gminy powiatu				
21	80101	Przebudowa węzła komunikacyjnego w ZS Szymankowo	2003 - 2004	225000	11000	124000		90000	Program Wsparcia				
22	80101	Modernizacja dachu ZS Lichnowy	2004	25000		13000		12000	MENIS				
23	80101	Modernizacja boiska sportowego ZS Lichnowy	2004 - 2006	300000		3000				95000	200000	Totalizator	
24	80101	ZS Lichnowy docieplenie ścian budynku nowej szkoły	2005	100000				25000		75000	ZPORR		
25	80101	ZS Lichnowy wymiana stolarki okiennej II etap	2005	64000				16000		48000	ZPORR		
26	80101	ZS Lichnowy docieplenie ścian budynku starej szkoły	2006	47000							11750	35250	ZPORR
27	80101	ZS Lisewa Malb. docieplenie ścian budynku szkoły	2005	100000				25000		75000	ZPORR		
28	80101	Budowa boiska do piłki siatkowej i bieżni w ZS Lisewo	2005	69000				17250		51750	ZPORR		
29	80101	ZS Szymankowo wymiana podłóg	2005	30000				7500		22500	ZPORR		

230

PLAN ROZWOJU LOKALNEGO
GMINY LICHNÓWY

30	80101	ZS Szymankowo docieplenie ścian budynku nowej szkoły	2006	100000					25000	75000 ZPORR			
31	80101	ZS Szymankowo budowa sali gimnastycznej	2006-2008	400000							25000		
32	90015	Uzupełnienie oświetlenia	2004	40000		40000							
33	92109	Remont centrum kultury	2002 - 2004	131766	91766	20000	20000 PPOW						
34	92109	Dobudowa zaplecza - WC i kuchni w świetlicy w Lisewie Małym	2005	32000				8000	24000 SPO				
35	92109	Modernizacja świetlicy w Pordenowie - WC, kuchnia i kanalizacja	2005	20000				5000	15000 SPO				
36	92109	Budowa świetlicy w Barętach	2005-2006	290000				10000		70000	210000 SPO		
37	92109	Budowa świetlicy w Lichnówkach	2006-2008	290000						10000	70000	210000 SPO	
38	92109	Budowa placu zabaw w Lichnowach	2007	25000							7500	17500 SPO	
39	92109	Budowa placu zabaw w Lisewie	2007	25000							7500	17500 SPO	
40	92109	Budowa placu zabaw w Staryni	2007	25000							7500	17500 SPO	
Ogółem:				12661684	114266	430423	1272024	1451419	4239252	749500	2058500	515325	1455975

Legenda:

- WFOŚiGW - Wojewódzki Fundusz Ochrony Środowiska i Gospodarki Wodnej
 ZPORR - Zintegrowany Program Operacyjny Rozwoju Regionalnego
 FS - Fundusz Spójności
 PPOW - Pomorski Program Odnowy Wsi
 ZW OSP - Zarząd Wojewódzki Ochotniczej Straży Pożarnej
 SPO - Sektorowy Program Operacyjny
 MENiS - Ministerstwo Edukacji Narodowej i Sportu

PROJEKCJA ZADAŃ INWESTYCYJNYCH

ROK 2008

- | | |
|--|------------|
| 1. Zespół Szkół Szymankowo – budowa sali gimnastycznej – | 375 000 zł |
|--|------------|

**5.0. POWIĄZANIE
PROJEKTÓW Z
INNymi
DZIAŁANIAMi NA
TERENIE
POWIATU
I
WOJEWÓDZTWA**

Poszczególne cele znajdujące się w wybranym wariantcie rozwoju Gminy Lichnowy znajdują poparcie w Strategii Rozwoju Społeczno – Gospodarczego Powiatu Malborskiego.

Cel strategiczny pod nazwą **„Poprawa wyposażenia gminy w infrastrukturę techniczną i komunikacyjną”** znajduje swoje wsparcie w celu priorytetowym *„Podjąć działania w kierunku poprawy infrastruktury komunikacyjnej”*, w celu niezbędnym *„Podjąć działania w kierunku rozbudowy infrastruktury okołobiznesowej”* oraz w celach pierwszorzędnych tj. *„Podjąć działania w kierunku koordynacji gospodarki wodno-ściekowej i gospodarki odpadami”* i *„Podjąć działania w kierunku uzupełnienia infrastruktury technicznej ochrony środowiska z dostosowaniem do wymogów U.E.”*.

Cel o nazwie **„Przeciwdziałanie bezrobociu”** będący celem strategicznym dla Gminy Lichnowy znajduje swoje odzwierciedlenie w celu niezbędnym dla Powiatu Malborskiego *„Stworzyć warunki do powstawania nowych i utrzymania istniejących miejsc pracy”*.

Cel strategiczny o nazwie **„Wykorzystanie dziedzictwa kulturowego gminy”** poparty jest natomiast przez cel pierwszorzędny Strategii Rozwoju Społeczno – Gospodarczego Powiatu Malborskiego *„Wielokierunkowa promocja powiatu”*.

Poszczególne cele znajdujące się w wybranym wariantcie rozwoju Gminy Lichnowy znajdują także poparcie w Strategii Rozwoju Województwa Pomorskiego.

Cel strategiczny pod nazwą **„Poprawa wyposażenia gminy w infrastrukturę techniczną i komunikacyjną”** znajduje swoje wsparcie w celach *„Rozbudowa i modernizacja infrastruktury transportowej”*, *„Rozwój telekomunikacji”* oraz *„Modernizacja i rozwój energetyki”*, które to cele wchodzi w skład priorytetu o nazwie *„Rozbudowa i modernizacja infrastruktury służącej wzmocnieniu konkurencyjności i spójności regionu”*.

Cel **„Przeciwdziałanie bezrobociu”** będący celem strategicznym dla Gminy Lichnowy znajduje swoje odzwierciedlenie w celu o nazwie *„Zwiększenie mobilności i przedsiębiorczości mieszkańców regionu”*, który jest zlokalizowany w priorytecie pod nazwą *„Rozwój kapitału ludzkiego oparty na wiedzy i aktywności”*.

Cel strategiczny o nazwie **„Wykorzystanie dziedzictwa kulturowego gminy”** poparty jest przez cele Strategii Rozwoju Województwa Pomorskiego *„Poprawa efektywności ochrony przyrody i krajobrazu”*, *„Wspieranie różnorodności kulturowej regionu”* oraz *„Zachowanie dziedzictwa historycznego”*, które to cele wchodzi w skład priorytetu o nazwie *„Kreowanie wysokiej jakości życia”*.

6.0. OCZEKIWANE WSKAŹNIKI OSIĄGNIĘĆ PLANU ROZWOJU LOKALNEGO

Wszystkie zadania przyjęte do realizacji w ramach ZPORR objęte zostaną monitoringiem rzeczowym, który dostarczy danych obrazujących postęp we wdrażaniu programu oraz umożliwi ocenę jego wykonania.

Wskaźniki obrazujące postęp we wdrażaniu oraz rezultaty tych działań są podzielone na trzy kategorie:

1. wskaźniki produktu – odnoszące się do rzeczowych efektów działania,
2. wskaźniki rezultatu – odpowiadają one bezpośrednim i natychmiastowym efektem wynikającym z wdrożenia programu,
3. wskaźniki oddziaływania – obrazują konsekwencje danego programu wykraczające poza natychmiastowe efekty dla bezpośrednich beneficjentów. Oddziaływanie może odnosić się do efektów związanych bezpośrednio z podjętym działaniem ale pojawiających się po pewnym czasie oraz do efektów długookresowych, oddziałujących na szerszą populację i pośrednio tylko wynikających ze zrealizowanego działania.

W trakcie realizacji Planu Rozwoju Lokalnego na lata 2004 – 2007 oraz dla wymienionych w Planie Rozwoju Lokalnego zadań, w ramach przynależności do poszczególnych priorytetów i działań ZPORR, określone zostały następujące wskaźniki.

Planowane zadania:

1. Budowa kanalizacji gminy Lichnowy - wieś Lichnowy i Lichnówki
2. Budowa kanalizacji gminy Lichnowy - wieś Szymankowo

Rodzaj wskaźnika	Wyszczególnienie/jednostki miary
wskaźniki produktu	Długość wybudowanej sieci kanalizacji sanitarnej (km)
wskaźniki rezultatu	Liczba gospodarstw domowych podłączonych do sieci kanalizacji sanitarnej (szt.) Długość sieci kanalizacji sanitarnej na terenie gminy (km) Powierzchnia terenów inwestycyjnych z dostępem do sieci kanalizacji sanitarnej (ha)
wskaźniki oddziaływania	Liczba osób korzystających z sieci kanalizacyjnej (osoby) Liczba podmiotów gospodarczych korzystających z sieci kanalizacyjnej (szt.) Cena gruntów inwestycyjnych, które stały się lepiej dostępne (tys. PLN) Liczba odprowadzonych ścieków (m ³ /miesiąc)

Planowane zadania:

1. Modernizacja drogi w Parszewie

Rodzaj wskaźnika	Wyszczególnienie/jednostki miary
wskaźniki produktu	Długość zmodernizowanych dróg gminnych (km) Liczba zmodernizowanych obiektów infrastruktury drogowej (szt.) Liczba zrealizowanych projektów poprawy bezpieczeństwa ruchu drogowego (szt.)
wskaźniki rezultatu	Powierzchnia terenów inwestycyjnych, które stały się dostępne w wyniku realizacji projektów (ha) Średni czas przejazdu między dwoma punktami sieci (min.) Zmniejszenie emisji spalin do powietrza Oszczędność kosztów przejazdu
wskaźniki oddziaływania	Liczba pojazdów korzystających z drogi (szt.) Liczba wypadków drogowych (szt.) Liczba zabitych i rannych (osoby) Koszty wypadków drogowych (tys. PLN) Nakłady na bieżące utrzymanie dróg (tys. PLN/km)

Planowane zadania:

1. ZS Lichnowy docieplenie ścian budynku nowej szkoły
2. ZS Lichnowy wymiana stolarki okiennej II etap
3. ZS Lichnowy docieplenie ścian budynku starej szkoły
4. ZS Lisewo Malborskie docieplenie ścian budynku szkoły
5. Budowa boiska do piłki siatkowej i bieżni w ZS Lisewo
6. ZS Szymankowo wymiana podłóg
7. ZS Szymankowo docieplenie ścian budynku nowej szkoły

Rodzaj wskaźnika	Wyszczególnienie/jednostki miary
wskaźniki produktu	Powierzchnia wyremontowanych szkół podstawowych (m ²) Powierzchnia wyremontowanych szkół średnich (m ²) Powierzchnia wyremontowanych obiektów infrastruktury edukacyjnej (m ²)
wskaźniki rezultatu	Liczba uczniów szkół podstawowych (osoby) Liczba uczniów szkół średnich (osoby) Liczba uczniów w placówce oświatowej (osoby)
wskaźniki oddziaływania	Liczba osób, które ukończyły na miejscu szkołę podstawową (osoby) Liczba osób, które ukończyły na miejscu szkołę średnią (osoby)

Wielkości poszczególnych wskaźników ekonomicznych zostaną określone przez Studia Wykonalności dla poszczególnych przedsięwzięć inwestycyjnych zamieszczonych w Zintegrowanej Tabeli Wieloletniego Planu Inwestycyjnego.

7.0. PLAN FINANSOWY NA LATA 2004-2012

7.1. Ocena sytuacji finansowej Gminy Lichnowy w latach 2001-2003 z uwzględnieniem planu budżetu na 2004r.

Analizę finansową gminy Lichnowy sporządzono w oparciu o następujące dokumenty:

1. roczne sprawozdania Wójta Gminy Lichnowy z wykonania planu dochodów budżetowych (Rb-27S), planu wydatków budżetowych (Rb-28S) oraz o nadwyżce/deficycie (Rb-NDS), odpowiednio za lata 2001 – 2003,
2. uchwałę Nr XV/134/2004 z dnia 18 lutego 2004 r. Rady Gminy Lichnowy w sprawie budżetu gminy na 2004 rok.

Sytuacja finansowa gminy Lichnowy w badanym okresie kształtowała się korzystnie. Wnioski takie można wyciągnąć z obserwacji kształtowania się wyników finansowych gminy.

Ogólny obraz kształtowania się poszczególnych kategorii finansowych przedstawia tabela nr 1.

Tabela 1. Kształtowanie się wyników finansowych gminy w latach 2001 – 2004 (w PLN).

Wyszczególnienie	2001	2002	2003	2004*
Dochody ogółem	6 090 163	6 744 191	6 847 760	6 694 681
Wydatki ogółem	6 143 168	6 434 245	6 898 799	9 597 650
Wynik finansowy	-53 005	309 946	-51 039	-2 902 969
Wynik finansowy/Dochody (w %)	-0,87	4,60	-0,75	-43,36

* Na rok 2004 wielkości tych kategorii finansowych podane są według planu, tj. zgodnie z uchwałą budżetową na 2004 r.

Z porównania tych danych wynika, że w badanym okresie realizacja poszczególnych kategorii finansowych przebiegała dość równomiernie. W roku 2002 samorząd osiągnął wynik finansowy w postaci nadwyżki budżetowej w wysokości 309.946 zł (co stanowiło 4,60% dochodów ogółem). W pozostałych latach gmina osiągnęła ujemny wynik finansowy, tj. deficyt, który odpowiednio wynosił: w roku 2001 - 53.005 zł (0,87% dochodów); w roku 2003 - 51.039 zł (0,75%). Na bieżący rok gmina planuje również deficyt, w wysokości 2.902.969 zł (43,36% dochodów). Ma on zostać pokryty przychodami z tytułu kredytu, pożyczek oraz nadwyżki budżetowej z lat ubiegłych. Mimo braku stałych tendencji w kształtowaniu się dochodów (szczególnie biorąc pod uwagę niewielki spadek planowanych dochodów w bieżącym roku), zjawisko to należy ocenić korzystnie. Aktualnie gmina nie jest zadłużona (wg stanu na dzień 31.12.2003r.) i jest w stanie pokryć tegoroczny deficyt, co daje jej możliwość zrealizowania zamierzeń, w tym inwestycyjnych.

W analizie finansowej gminy dodatkowo należy ocenić zmiany zachodzące w kształtowaniu się poszczególnych źródeł dochodów oraz poszczególnych grup wydatków.

7.2. Analiza struktury dochodów

Dla potrzeb dokonania analizy wpływu poszczególnych źródeł dochodów na dochody ogółem samorządu należy porównać te kategorie. Porównanie takie przedstawia tabela 2.

Tabela 2. Struktura dochodów Gminy Lichnowy (w PLN).

Wyszczególnienie	2001	2002	2003	2004	Razem
Rolnictwo i łowiectwo	330 760	1 901	14 646	5 000	352 307
Leśnictwo	2 894	2 334	0	0	5 228
Wytwarzanie i zaopatrywanie w energię	21 750	19 913	21 932	20 000	83 595
Transport i łączność	57 025	35 690	0	0	92 715
Turystyka	0	0	0	0	0
Gospodarka mieszkaniowa	107 068	171 707	91 520	114 600	484 895
Działalność usługowa	0	0	0	0	0
Administracja publiczna	89 036	149 933	81 183	73 650	393 802
Urzędy naczelnych organów władzy pań.	8 608	8 644	9 120	700	27 072
Bezpieczeństwo publiczne	5 300	0	0	0	5 300
Dochody od osób prawnych i innych	1 698 325	1 780 811	1 982 116	2 080 900	7 542 152
Różne rozliczenia	2 823 687	3 154 558	3 709 878	3 971 321	13 659 444
Oświata i wychowanie	32 969	232 301	37 883	7 000	310 153
Ochrona zdrowia	3 463	7 568	5 591	1 700	18 322
Pomoc społeczna	877 644	879 538	780 646	418 610	2 956 438
Edukacyjna opieka wychowawcza	0	1 276	0	0	1 276
Gospodarka komunalna	31 634	298 017	82 845	1 200	413 696
Kultura i ochrona dziedzictwa narodowego	0	0	30 400	0	30 400
Kultura fizyczna i sport	0	0	0	0	0
Dochody ogółem	6 090 163	6 744 191	6 847 760	6 694 681	26 376 795

Z powyższego zestawienia wynika, że zdecydowany wpływ na kształtowanie się wielkości dochodów gminy miały przede wszystkim:

1. subwencje z budżetu państwa (dział „różne rozliczenia”),
2. uzyskane dochody od osób prawnych, fizycznych i innych jednostek nieposiadających osobowości prawnej, w tym wpływy z podatków i opłat lokalnych,
3. dotacje celowe z budżetu państwa na zadania z zakresu opieki społecznej (dział „pomoc społeczna”).

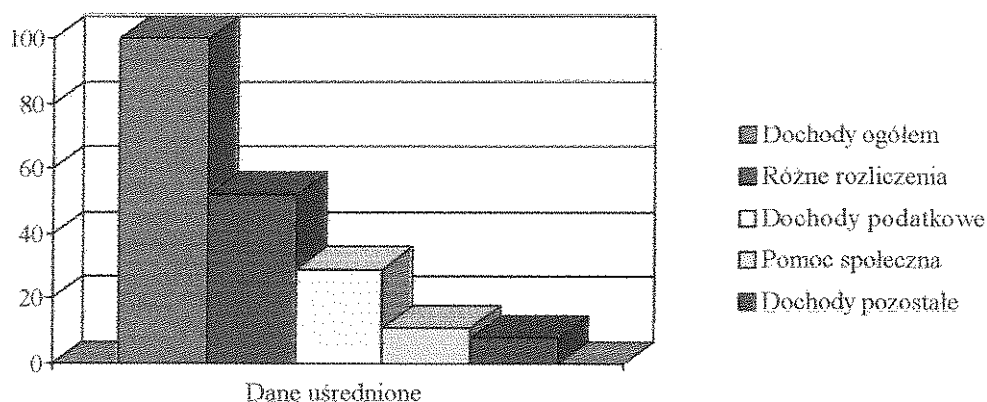
Największe źródło dochodów gminy to subwencje z budżetu państwa, które średnio w badanym okresie stanowiły 51,79% dochodów jednostki ogółem.

Tabela 3 oraz wykres 1 obrazują średni udział wpływów uzyskanych z tych trzech grup (źródeł) w średnich dochodach ogółem.

Tabela 3. Średnie wielkości dochodów z wyszczególnionych grup.

Wyszczególnienie	2001	2002	2003	2004	Razem	Udział
Różne rozliczenia	2 823 687	3 154 558	3 709 878	3 971 321	13 659 444	52
Dochody od osób prawnych i fizycznych	1 698 325	1 780 811	1 982 116	2 080 900	7 542 152	29
Pomoc społeczna	877 644	879 538	780 646	418 610	2 956 438	11
Dochody ogółem	6 090 163	6 744 191	6 847 760	6 694 681	26 376 795	100
Udział %	89	86	95	97	92	100

Wykres 1 - Średni udział wyszczególnionych grup dochodów w średnich dochodach ogółem gminy (w %).



Z danych przedstawionych w tabeli 3 oraz graficznie zilustrowanych na wykresie 1 wynika, że w całym badanym okresie dochody gminy uzyskane z tytułu subwencji wynosiły 52% dochodów ogółem; podatków i opłat należnych gminie - 29%; dotacji na zadania realizowane w zakresie pomocy społecznej - 11%.

Wpływy samorządu tylko z tych trzech źródeł stanowiły w analizowanym okresie odpowiednio: 89% dochodów; 86%; 95%; oraz 97%; co daje średni udział w wysokości 92%.

Należy przy tym podkreślić rosnące wpływy z tytułu podatków i opłat lokalnych. Zjawisko to może wprost proporcjonalnie przyczynić się do wzrostu własnych możliwości inwestycyjnych gminy Lichnowy, co optymistycznie rokuje na przyszły rozwój samorządu.

7.3. Analiza struktury wydatków

Tabela 4 przedstawia kształtowanie się wydatków gminy Lichnowy w rozbiciu na działy klasyfikacji budżetowej.

Tabela 4. Struktura wykonania wydatków (w PLN).

Wyszczególnienie	2001	2002	2003	2004	Razem
Rolnictwo i łowiectwo	392 104	124 357	86 516	2 830 402	3 433 379
Wytwarzanie i zaopatrywanie w energię	23 836	22 754	34 458	20 000	101 048
Transport i łączność	367 579	230 675	199 810	159 000	957 064
Turystyka	0	0	0	0	0
Gospodarka mieszkaniowa	66 084	16 133	21 149	68 600	171 966
Działalność usługowa	0	2 856	2 928	7 000	12 784
Administracja publiczna	901 947	998 043	1 029 301	1 048 012	3 977 303
Urzędy naczelnych organów władzy	8 608	8 644	9 120	700	27 072
Bezpieczeństwo publiczne	51 640	69 000	56 521	113 000	290 161
Dochody od osób prawnych i innych	0	0	0	45 000	45 000
Obsługa długu publicznego	0	0	0	0	0
Różne rozliczenia	0	0	0	120 000	120 000
Oświata i wychowanie	2 654 132	3 059 921	3 742 277	3 614 549	13 070 879
Ochrona zdrowia	69 531	54 591	47 554	52 725	224 401
Pomoc społeczna	1 322 803	1 352 794	1 255 050	1 000 310	4 930 957
Edukacyjna opieka wychowawcza	100 148	111 962	97 130	135 452	444 692
Gospodarka komunalna i ochrona środow.	143 890	286 142	63 699	116 900	610 631
Kultura i ochrona dziedzictwa narodowego	19 659	66 118	215 707	225 000	526 484
Kultura fizyczna i sport	21 207	30 255	37 579	41 000	130 041
Wydatki ogółem	6 143 168	6 434 245	6 898 799	9 597 650	29 073 862

Z danych zawartych w powyższej tabeli wynika, że najwięcej gmina wydaje na oświatę i wychowanie, łącznie 13.515.571 zł (razem z edukacyjną opieką wychowawczą), co stanowi - w całym badanym okresie - 46,49% wydatków ogółem. Fakt ten jest również potwierdzony przez dane dotyczące dochodów; subwencja oświatowa jest jednym z największych źródeł dochodów samorządu.

Kolejną sferą działalności, na którą gmina przeznaczają duże środki finansowe jest:

1. pomoc społeczna – 4.930.957 zł (16,96%),
2. administracja publiczna – 3.977.303 zł (13,68%),
3. transport i łączność – 3.433.379 zł (11,81%).

Szczególnie zauważalna jest znaczna intensyfikacja środków finansowych w dziale „rolnictwo i łowiectwo”, z przeznaczeniem na inwestycje w infrastrukturę wodociagową i sanitację wsi. Łącznie w bieżącym roku samorząd planuje przeznaczyć na ten cel kwotę 2.809.102 zł.

Szczególne znaczenie dla pełnej oceny sytuacji finansowej samorządu pod kątem potencjalnych możliwości inwestycyjnych ma analiza porównawcza wydatków majątkowych do wydatków ogółem. Porównania takie zawiera tabela 5.

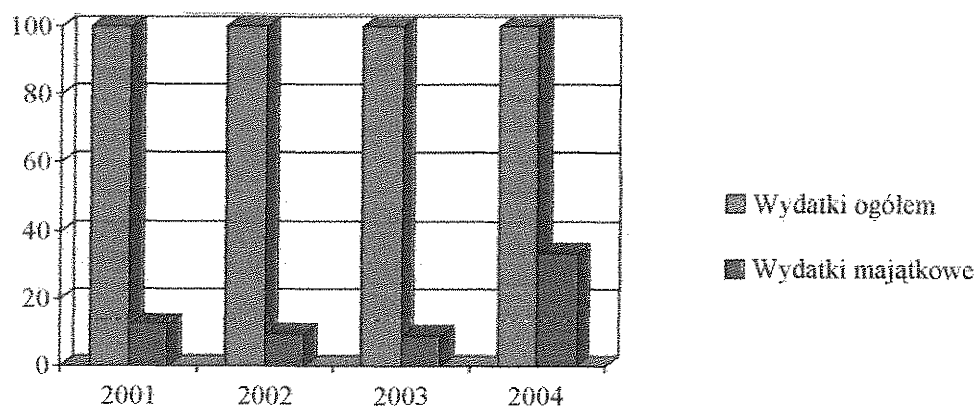
Tabela 5. Struktura wydatków. (w PLN)

Wyszczególnienie	2001	2002	2003	2004
1. Wydatki ogółem	6 143 168	6 434 245	6 898 799	9 597 650
2. Wydatki majątkowe	751 428	609 302	607 840	3 190 102
3. Udział wydatków majątkowych - w % (2/1)	12,23	9,47	8,81	33,24
4. Wydatki bieżące	5 391 740	5 824 943	6 290 959	6 407 548
5. Dochody ogółem	6 090 163	6 744 191	6 847 760	6 694 681
6. 4/5 %	88,53	86,37	91,87	95,71

W poszczególnych latach badanego okresu wydatki majątkowe gminy nie kształtowały się równomiernie. W strukturze wykonania wydatków, stanowiły one odpowiednio: 12,23%; 9,47%; 8,81% oraz na bieżący rok – 33,24%. Źródłem ich finansowania mają być przede wszystkim przychody oraz, w niewielkim stopniu, dochody własne. W porównaniu do innych jednostek samorządowych, udział ten jest wysoki i świadczy o dużym zapotrzebowaniu samorządu na inwestycje. Aktualnie, zaspokajanie potrzeb społecznych w tym właśnie zakresie nie jest możliwe bez zewnętrznych źródeł zasilania, w tym zwrotnych.

Graficzny obraz kształtowania się powyższych wielkości przedstawia wykres 2.

Wykres 2. Udział wydatków majątkowych (%).



WNIOSKI

Podsumowując zaprezentowaną analizą kształtowania się wielkości i struktury dochodów oraz wydatków budżetowych należy podkreślić, że w badanym okresie wyraźnie zauważalne są takie zjawiska ekonomiczne, jak:

- ciągły wzrost dochodów własnych gminy,
- brak zadłużenia jednostki z tytułu zobowiązań zwrotnych.

Oceniając te zjawiska można pozytywnie rokować na przyszłość, szczególnie biorąc pod uwagę możliwości samorządu do zaciągania zobowiązań w celu finansowania zamierzonych i planowanych inwestycji.

7.4. *Projekcja wolnych środków na inwestycje*

Projekcja własnych środków inwestycyjnych Gminy Lichnowy

Dla celów niniejszej analizy kategorię „własnych środków inwestycyjnych” przyjęto jako algorytm: dochody ogółem – wydatki bieżące + wydatki na obsługę długu publicznego. Wysokość tej kwoty wskazuje na zdolność samorządu do regulowania zobowiązań z tytułu zaciągniętych kredytów i pożyczek (spłaty rat kapitałowych i odsetek) oraz samodzielnego finansowania inwestycji.

Prognozę kształtowania się wysokości tych środków sporządzono w oparciu o następujące dane i założenia:

1. prognozę wielkości przyszłych dochodów; przyjęto wzrost o 2% - założono, że inflacja utrzyma się na tym poziomie, taki wskaźnik zastosowano również do wielkości planowanych dochodów na rok bieżący;
2. wysokość wydatków na obsługę długu publicznego (kwota ta obejmuje odsetki z tytułu zaciągniętych pożyczek i kredytów); aktualnie w gminie nie występują;
3. kwoty wydatków bieżących; przyjęto wskaźnik 96% dochodów (udział wydatków bieżących w dochodach ogółem z bieżącego roku; zakłada się, że w kolejnych latach udział ten będzie stały).

Tabela 6. Projekcja własnych środków inwestycyjnych (w PLN).

Wyszczególnienie	2004	2005	2006	2007	2008	2009	2010	2011	2012
Dochody ogółem	6 828 575	6 965 147	7 104 449	7 246 538	7 391 469	7 539 299	7 690 085	8 000 764	8 160 779
Wydatki bieżące	6 555 432	6 686 541	6 820 271	6 956 677	7 095 810	7 237 727	7 382 481	7 680 733	7 834 348
Wydatki na obsługę długu	0	0	0	0	0	0	0	0	0
Własne środki inwestycyjne	273 143	278 606	284 178	289 862	295 659	301 572	307 603	320 031	326 431

Oceniając uzyskane wyniki w wierszu „własne środki inwestycyjne” można stwierdzić, że gmina posiada pewien potencjał inwestycyjny. I tak: w bieżący roku został on oszacowany na kwotę 273.143 zł. W pozostałych latach środki finansowe, jakie samorząd może przeznaczyć na inwestycje, w ramach własnych możliwości budżetowych, kształtują się na podobnym poziomie.

*Określenie możliwości inwestycyjnych gminy bez zaciągania zobowiązań zwrotnych (bez przychodów)
lub innych źródeł dofinansowania (np. bez środków unijnych)*

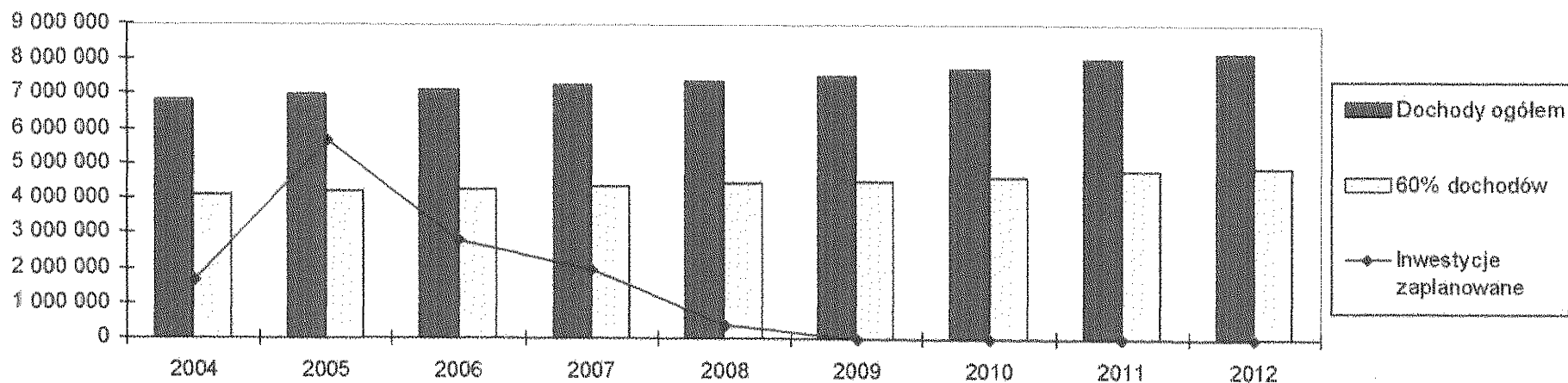
Tabela 7. Projekcja możliwości inwestycyjnych (w PLN).

Wyszczególnienie	2004	2005	2006	2007	2008	2009	2010	2011	2012
1. Własne środki inwestycyjne	273 143	278 606	284 178	289 862	295 659	301 572	307 603	320 031	326 431
2. Inwestycje zaplanowane	1 702 447	5 690 671	2 808 000	1 971 300	375 000	0	0	0	0
3. Spłata zaciągniętych zobowiązań	0	0	0	0	0	0	0	0	0
Możliwości inwestycyjne (1-2-3)	-1 429 304	-5 412 065	-2 523 822	-1 681 438	-79 341	301 572	307 603	320 031	326 431

Z obliczeń zaprezentowanych w tabeli wynika, że gmina Lichnowy nie zrealizuje swoich zamierzeń inwestycyjnych bez zewnętrznych źródeł finansowania. Określając wysokość kwot, które są ujęte w wierszu „inwestycje zaplanowane” wykorzystano dane przedstawione w „Wieloletnim Planie Inwestycyjnym na lata 2004 - 2007” oraz w „Projekcji zadań inwestycyjnych - rok 2008”.

Wykres 3 obrazuje stosunek wielkości zaplanowanych inwestycji do ograniczeń finansowych samorządu, wynikających z art. 114 ustawy o finansach publicznych, tj. łączna kwota długu jednostki nie może przekroczyć na koniec roku budżetowego 60% dochodów.

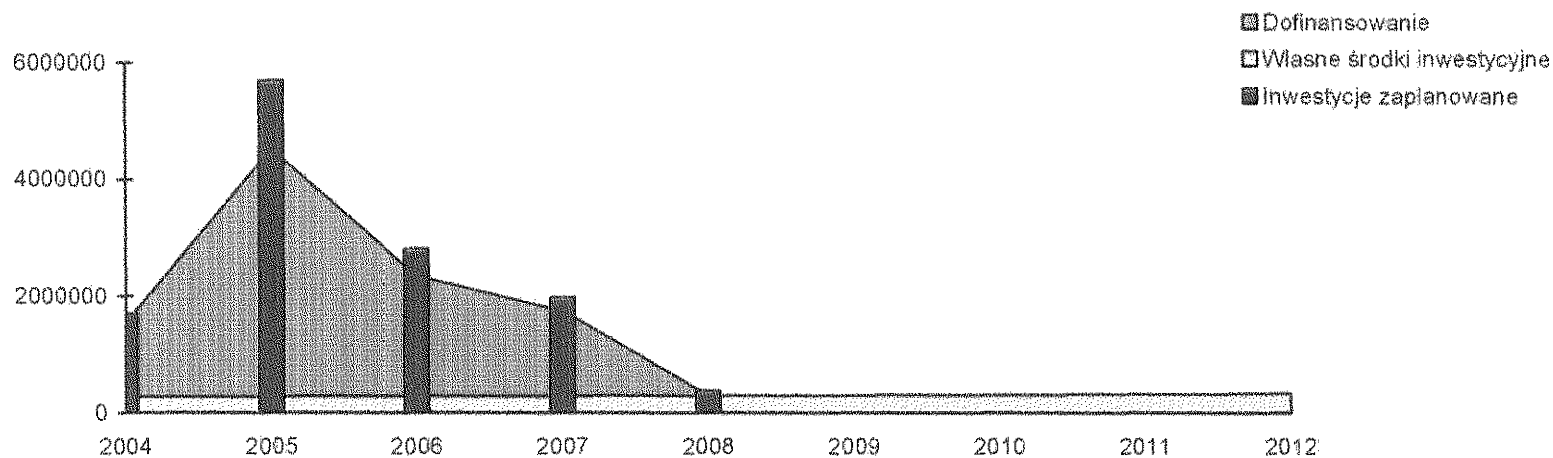
Wykres 3. Stosunek wielkości inwestycji zaplanowanych do ograniczeń wynikających z art. 114 ustawy o finansach publicznych.



Na podstawie przeprowadzonej analizy można stwierdzić, że samorząd zaciągając zobowiązania zwrotne w celu sfinansowania wydatków na realizację zamierzonych zadań inwestycyjnych w roku 2005 przekroczy limit zadłużenia określony w art. 114 ustawy o finansach publicznych. W przypadku uzyskania środków bezzwrotnych z budżetu Unii Europejskiej – relacja powyższa może być dla gminy korzystniejsza.

Dodatkowo, na wykresie 4, przedstawiono analizę możliwości inwestycyjnych gminy pod kątem wiarygodności kredytowej.

Wykres 4. Możliwości inwestycyjne i wiarygodność kredytowa gminy.



Na obszar oznaczony kolorami żółtym i zielonym, określający sumę własnych możliwości inwestycyjnych oraz planowane do uzyskania środki z zewnętrznych źródeł (w ramach dofinansowania), nałożono niebieskie słupki, które odpowiadają wartościom planowanych inwestycji. Jak widać na wykresie słupki nie „mieszczą się” w oznaczonym obszarze; oznacza to, że gmina nie będzie dysponowała wystarczającymi środkami finansowymi na realizację swoich zamierzeń inwestycyjnych. Stąd, niezbędne będzie uzyskanie dodatkowego zasilania (np. w formie zobowiązań zwrotnych) lub weryfikacja zamierzeń.

7.5. *Podział na źródła finansowania*

Podział na źródła finansowania przedstawia tabela 4.3/1 w rozdziale 4.3. (Wieloletni Plan Inwestycyjny). Wynika z niej jednoznacznie, że ilość:

- dotychczas poniesionych nakładów określa się na poziomie: **114 266 zł**
- środków własnych gminy określa się na poziomie: **3 146 667 zł**
- środków Unii Europejskiej na poziomie: **8 203 251 zł** (w tym: **662 024 zł** SAPARD, **3 629 752 zł** ZPORR, **2 991 375 zł** Fundusz Spójności, **511 500 zł** Sektorowy Program Operacyjny)
- innych środków na poziomie: **1 231 100 zł** (w tym: **408 600 zł** budżet państwa, **400 000 zł** Wojewódzki Fundusz Ochrony Środowiska i Gospodarki Wodnej, **30 000 zł** Pomorski Program Odnowy Wsi, **12 500 zł** mieszkańcy, **25 000 zł** Zarząd Wojewódzki Ochotniczej Straży Pożarnej, **25 000 zł** Gmina Nowy Staw, **28 000 zł** powiat i pozostałe gminy, **90 000 zł** Program Wsparcia, **12 000 zł** Ministerstwo Edukacji Narodowej i Sportu, **200 000 zł** Totalizator Sportowy)

8.0. SYSTEM WDRAŻANIA

System wdrażania został przyjęty Zarządzeniem Wójta Gminy Lichnowy Nr 21/2004 z dnia 30 czerwca 2004 r.

System ten przewiduje wprowadzenie każdego roku zadań do programów operacyjnych w oparciu o Wniosek Przedsięwzięcia Inwestycyjnego, którego wzór jest załącznikiem do Zarządzenia Wójta Gminy Lichnowy w sprawie procedury opracowania Planu Rozwoju Lokalnego Gminy Lichnowy (załącznik).

Każdy Wniosek Przedsięwzięcia Inwestycyjnego jest oceniany na podstawie Kryteriów Oceny Zadań w Projekcie. Następnie każde przedsięwzięcie inwestycyjne z programów operacyjnych może przejść do tabeli WPI, o której mowa w punkcie 4.3., o ile uzyska odpowiedni stopień przygotowania, wypełnia założone cele w wybranym wariantcie rozwoju i może być finansowane w ramach podziału środków przeznaczonych na inwestycje zwanych dalej potencjałem inwestycyjnym.

Za przebieg wdrażania przedsięwzięcia od momentu jego zgłoszenia do umieszczenia w tabeli WPI odpowiada Komisja Koordynacyjna ds. Planu Rozwoju Lokalnego. Zintegrowaną Tabelę WPI zatwierdza Rada Gminy.

Stosowne akty prawne zamieszczone są w załącznikach na wstępie do powyższego dokumentu.

9.0. SPOSOBY MONITOROWANIA I OCENY KOMUNIKACJI SPOŁECZNEJ

Przyjęto, że potencjał inwestycyjny Gminy Lichnowy dzieli się proporcjonalnie w oparciu o wybrany wariant rozwoju w Strategii Rozwoju Społeczno – Gospodarczego Gminy Lichnowy. Podział procentowy potencjału inwestycyjnego przedstawia rozdział 9.2. Podział ten staje się kluczem monitorowania Planu Rozwoju Lokalnego.

9.1. Sposoby oceny realizacji Planu Rozwoju Lokalnego

Realizacja Planu Rozwoju Lokalnego rok rocznie oceniana jest przez poszczególne komisje Rady Gminy i samą Radę Gminy po ówczesnym przedłożeniu sprawozdania Wójta Gminy dokonanych w oparciu o pracę Komisji Koordynacyjnej. Ta natomiast posługuje się kluczami oceny, o których mowa w rozdziale 9.2 i opisanymi w załączniku nr 5 do Zarządzenia Wójta Gminy Lichnowy Nr 21/2004 z dnia 30 czerwca 2004 r. Kryteriami Oceny Zadań w Projekcie. Ocenie poddawane są stopnie zaawansowania realizacji poszczególnych projektów i zadań zamieszczonych w WPI.

9.1.1. Sposoby inicjowania współpracy z partnerami prywatnymi i organizacjami pozarządowymi

Jednym z instrumentów inicjowania wspólnych przedsięwzięć partnera publicznego i prywatnego jest upublicznienie formy i sposobu składania Wniosku Przedsięwzięcia Inwestycyjnego, który może być zgłoszony zarówno przez inwestora prywatnego, jak i organizację pozarządową o ile widzą oni jakikolwiek udział samorządu w planowanym przedsięwzięciu. O ile wnioski takie znajdują swoje miejsce w Programach Operacyjnych, o tyle szanse przeniesienia tego zadania do tabeli WPI, o której mowa w rozdziale 4.3., zależą od umowy o partnerstwie publiczno-prywatnym w zakresie realizacji tego zadania.

9.2. Podział potencjału inwestycyjnego na poszczególne cele strategiczne

W Gminie Lichnowy przyjęto następujący podział potencjału inwestycyjnego według wybranego wariantu rozwoju w Strategii Rozwoju Społeczno – Gospodarczego Gminy Lichnowy (podział potencjału inwestycyjnego w procentach).

CELE STRATEGICZNE

(podział procentowy potencjału inwestycyjnego)

Poprawa wyposażenia gminy w infrastrukturę techniczną i komunikacyjną. [I A]* 35 %	Przeciwdziałanie bezrobociu. [I B] 40 %	Wykorzystania dziedzictwa kulturowego gminy. [I C] 20 %	95 %
---	---	--	------

INNE

INNE CELE [II]*	5 % (rezerwa)
---------------------------	------------------

* - oznaczenie celu w celach strategicznych .

Określony potencjał inwestycyjny gminy na poziomie przyjętym w rozdziale 7.5. podzielono na trzy główne cele strategiczne. Ponieważ ilość projektów i programów podporządkowanych tym celom nie rozkłada się równomiernie na każdy z trzech celów strategicznych, potencjał inwestycyjny podzielono proporcjonalnie na każdy z tych trzech celów w zależności od ilości celów cząstkowych przyporządkowanych celom strategicznym i przyporządkowanym tym celom ilości programów.

Każde zadanie zamieszczone ostatecznie w tabeli Wieloletniego Planu Inwestycyjnego podporządkowane zostało jednemu z tych trzech celów strategicznych (I A, I B, I C). Suma kosztów realizacji wybranych zadań w celu I A winna wynosić 35% potencjału inwestycyjnego, w celu I B - 40%, a w celu I C – 20% potencjału inwestycyjnego.

Monitoring Planu Rozwoju Lokalnego polega na kontroli wyboru zadań z Programów Operacyjnych do tabeli Wieloletniego Planu Inwestycyjnego ograniczonego wysokością nakładów przeznaczonych na realizację danego celu oraz wyborze zadań najlepiej przygotowanych, o czym decydują Kryteria Oceny Zadań (załącznik nr 5 do Zarządzenia Wójta Gminy Lichnowy Nr 21/2004 z dnia 30 czerwca 2004 r.).

Bezpośrednio monitoringu Planu Rozwoju Lokalnego dokonuje Komisja Koordynacyjna a jej wnioski rozpatrywane są przez Radę Gminy.

9.3. *Public Relations Planu Rozwoju Lokalnego.*

Public Relations, którego zadaniem jest upowszechnianie zamierzeń Planu Rozwoju Lokalnego wśród przyszłych beneficjentów, wykonawców i decydentów opierać się będzie o trzy formy komunikacji:

- Internet
- Prasa lokalna, regionalna i centralna
- Promocja i reklama bezpośrednia

Internet będzie głównym dostawcą informacji o Planie Rozwoju Lokalnego włącznie z publikacją Wniosku Przedsięwzięcia Inwestycyjnego jako formy aplikowania zadań.

W witrynie Gminy Lichnowy zostanie utworzona podstrona poświęcona Planowi Rozwoju Lokalnego z zamieszczonymi dokumentami w plikach pdf.

Internet służyć będzie również komunikacji pomiędzy bezpośrednio odpowiedzialnym za wdrażanie Planu Rozwoju Lokalnego (Urzędem Gminy Lichnowy) a zainteresowanymi podmiotami samorządowymi, biznesowymi i organizacjami pozarządowymi.

Prasa lokalna, regionalna i centralna służyć będzie jedynie upowszechnianiu informacji w różnych kręgach potencjalnych beneficjentów i wykonawców Planu Rozwoju Lokalnego o istnieniu takiego dokumentu i sposobie jego monitorowania i wdrażania, kierując do źródła informacji, jakim będzie internet.

Promocja i reklama bezpośrednia będzie skierowana do wybranych, potencjalnych wykonawców, inwestorów zidentyfikowanych na podstawie analizy przedsięwzięć inwestycyjnych zawartych w tabeli WPI Planu Rozwoju Lokalnego.

Powyższa promocja i reklama polegać będzie na bezpośrednim zapraszaniu do negocjacji wybranych podmiotów, mogących być partnerami w realizacji poszczególnych zamierzeń Planu Rozwoju Lokalnego.