





Rys. 2 Zasięgi terytorialne monitoringów ornitologicznego i chiropterologicznego (1:80.000)

- 
granica gminy Lichnowy
- 
zasięg monitoringu ornitologicznego
(Mokwa, Półtorak 2009)
- 
2 km bufor wokół powierzchni badawczej
- dodatkowe rozpoznanie ornitologiczne
- 
zasięg monitoringu chiropterologicznego
(Nowiński 2009)